

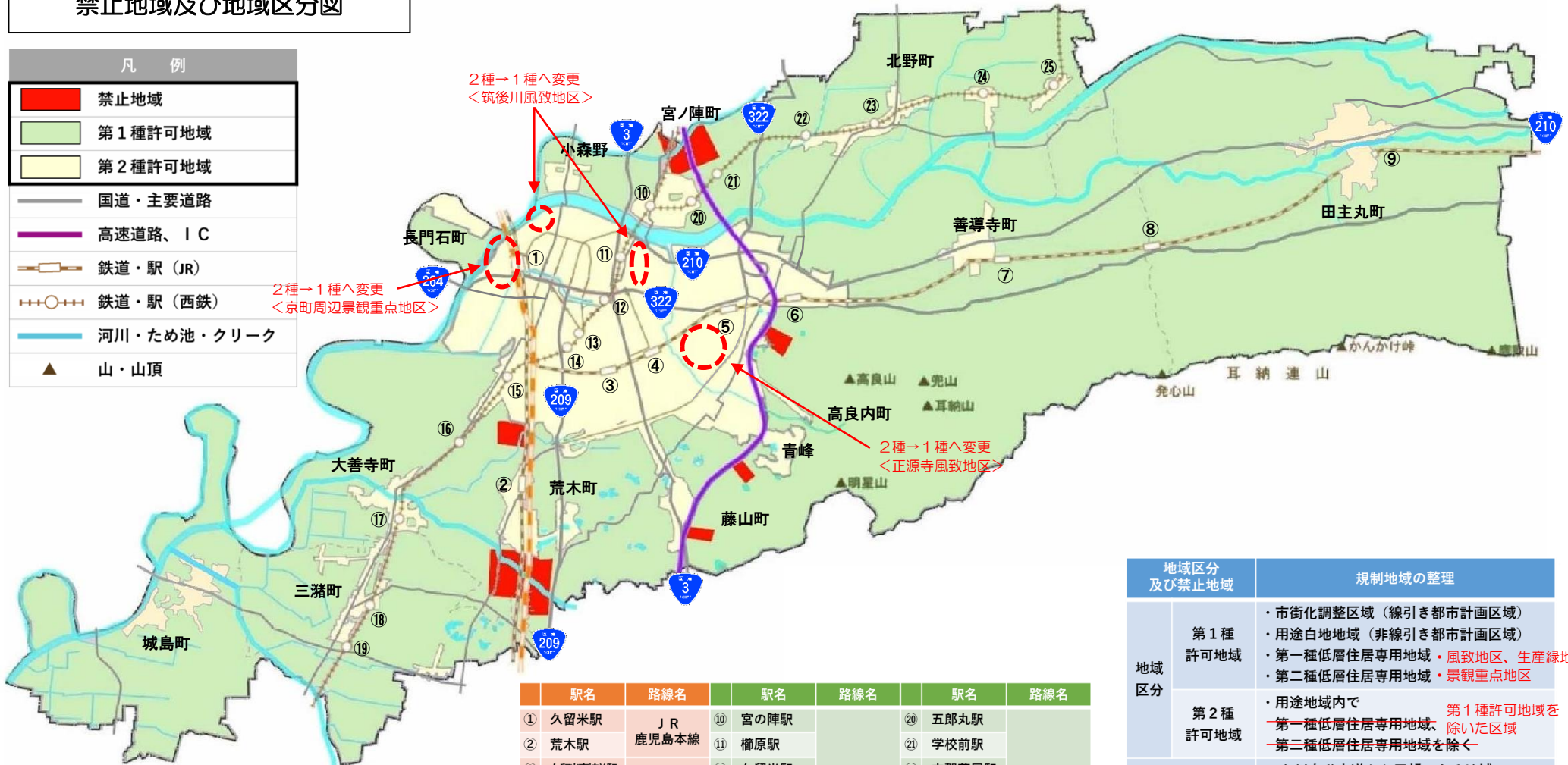
(別冊1)地域区分図・色彩表

令和 6年 10月 改正

久留米市 都市建設部 都市計画課

1. 久留米市屋外広告物の 禁止地域及び地域区分図

凡 例	
	禁止地域
	第1種許可地域
	第2種許可地域
	国道・主要道路
	高速道路、I C
	鉄道・駅 (JR)
	鉄道・駅 (西鉄)
	河川・ため池・クレーク
	山・山頂



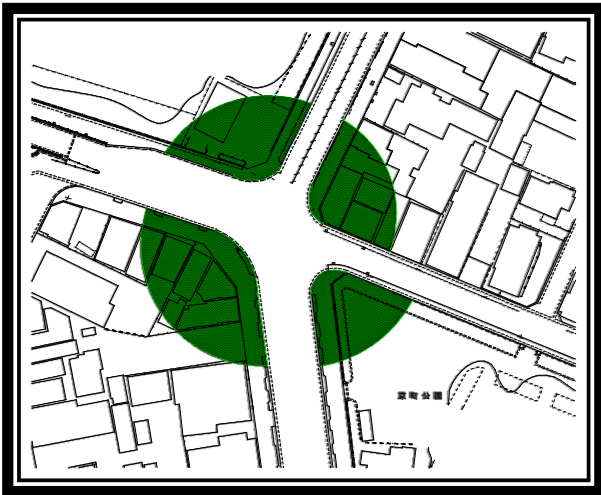
駅名	路線名	駅名	路線名	駅名	路線名
① 久留米駅	J R	⑩ 宮ノ陣駅	西鉄 天神 大牟田線	⑳ 五郎丸駅	西鉄 甘木線
② 荒木駅	鹿児島本線	⑪ 柳原駅		㉑ 学校前駅	
③ 久留米高校前駅	J R 九大本線	⑫ 久留米駅		㉒ 古賀茶屋駅	
④ 南久留米駅		⑬ 花畑駅		㉓ 北野駅	
⑤ 久留米大学前駅		⑭ 試験場前駅		㉔ 大城駅	
⑥ 御井駅		⑮ 津福駅	㉕ 金島駅		
⑦ 善導寺駅		⑯ 安武駅			
⑧ 筑後草野駅		⑰ 大善寺駅			
⑨ 田主丸駅		⑱ 三瀧駅			
		⑲ 犬塚駅			

地域区分 及び禁止地域		規制地域の整理
地域 区分	第1種 許可地域	<ul style="list-style-type: none"> 市街化調整区域（線引き都市計画区域） 用途白地地域（非線引き都市計画区域） 第一種低層住居専用地域・風致地区、生産緑地地区 第二種低層住居専用地域・景観重点地区
	第2種 許可地域	<ul style="list-style-type: none"> 用途地域内で 第一種低層住居専用地域、除いた区域 第二種低層住居専用地域を除く
禁 止 地 域		<p>(1) 九州自動車道から展望できる地域で、 両側500m未満の範囲にある地域 （ただし、人口集中地区を除く）</p> <p>(2) 九州新幹線から展望できる地域で、 両側500m未満の範囲にある地域 （ただし、人口集中地区 および用途地域に係る部分、 上記に掲げる部分の背後の土地を除く）</p> <p>(3) 古墳及び墓地</p>

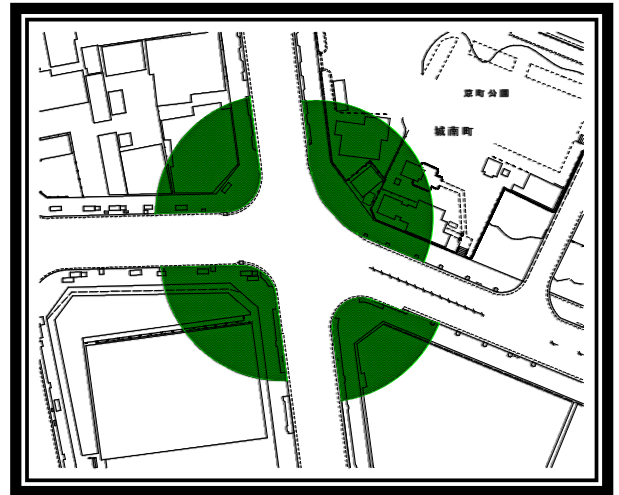
※詳細については
都市計画課窓口にお問合せください
(0942-30-9083)

2. 主要交差点区域詳細図(個別箇所①～⑫)

①京町第二公園



②JR 交番前



③三角公園前



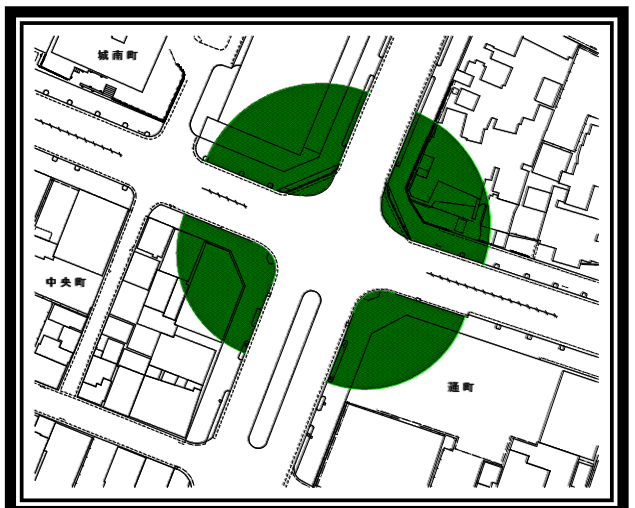
④中央町



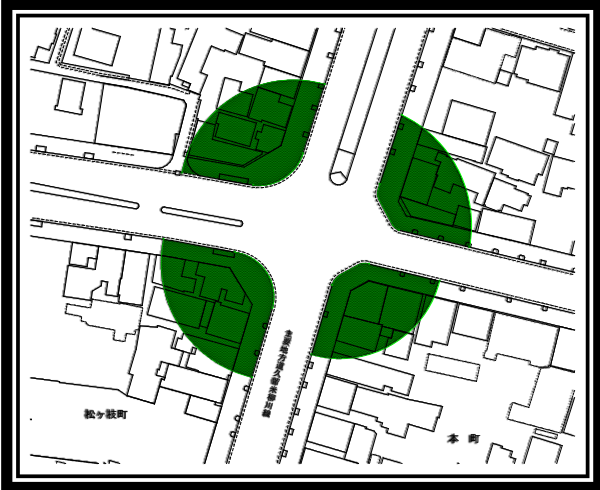
⑤本町



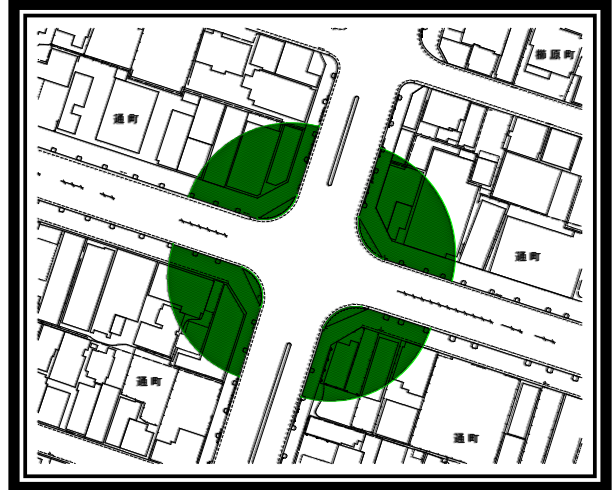
⑥市役所東



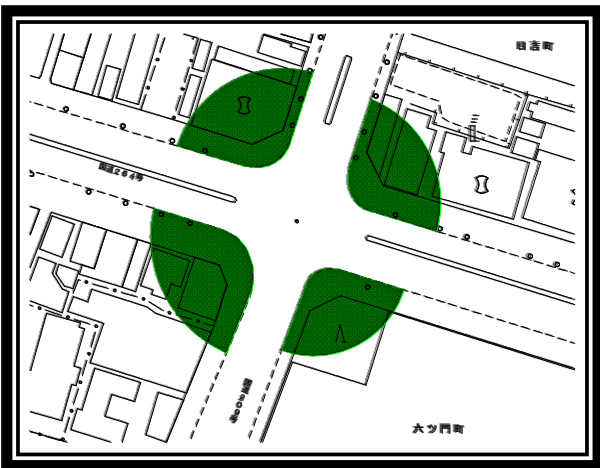
⑦本町四丁目



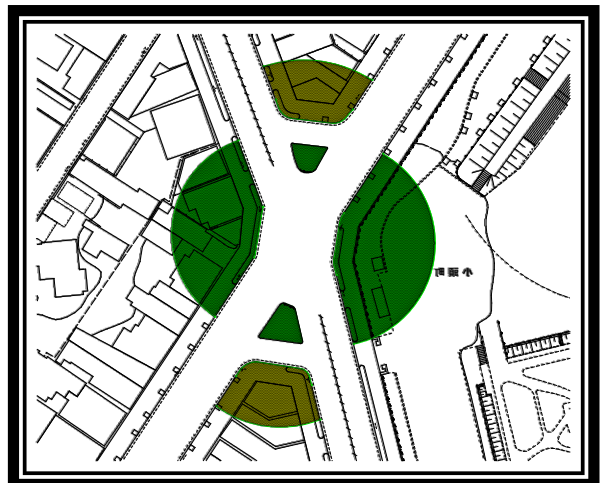
⑧通町三丁目



⑨六ツ門



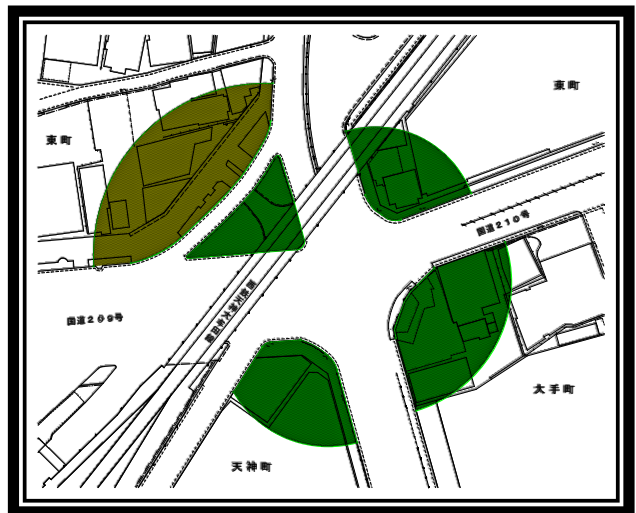
⑩小頭町



⑪西鉄久留米駅



⑫東町



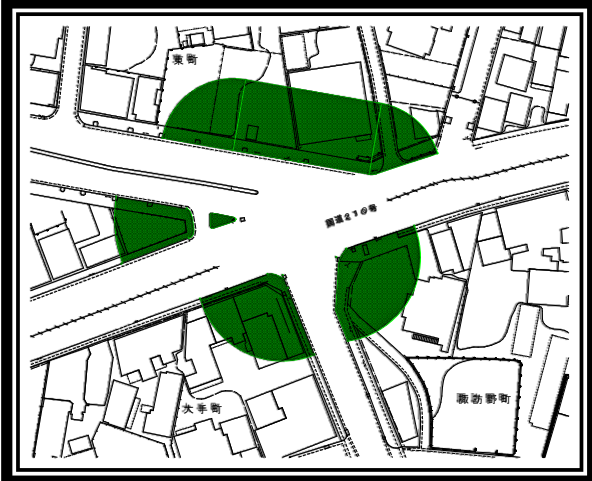
⑬ 通東町



⑭ 東和町



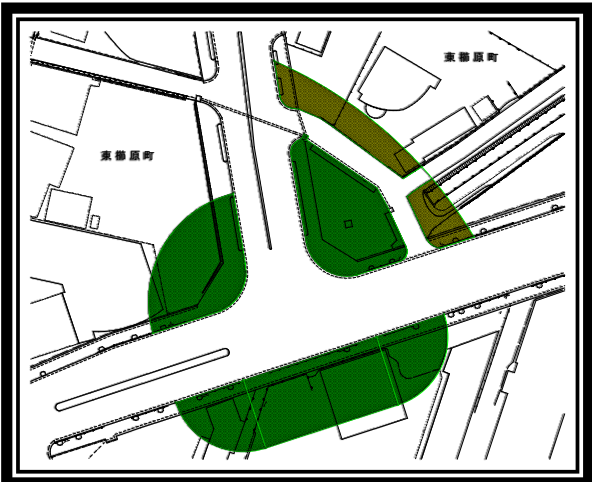
⑮ 五穀神社



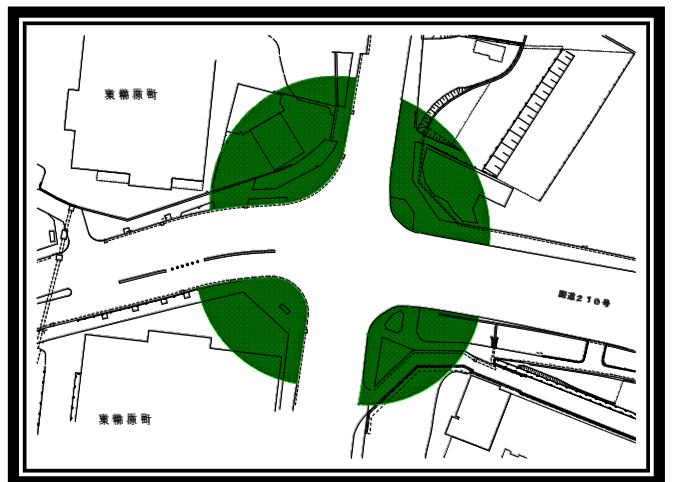
⑯ 中央公園



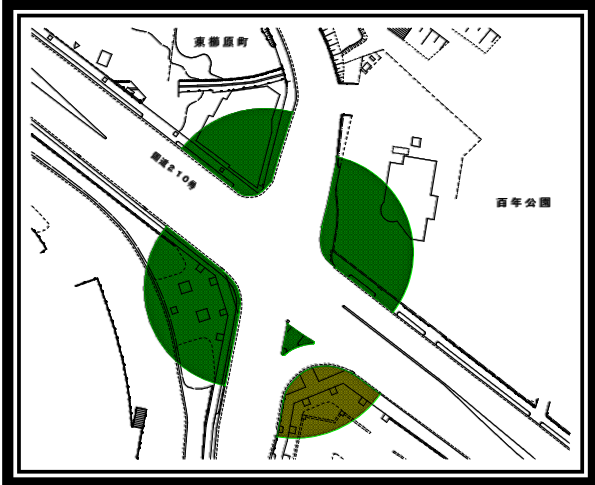
⑰ 消防本部東



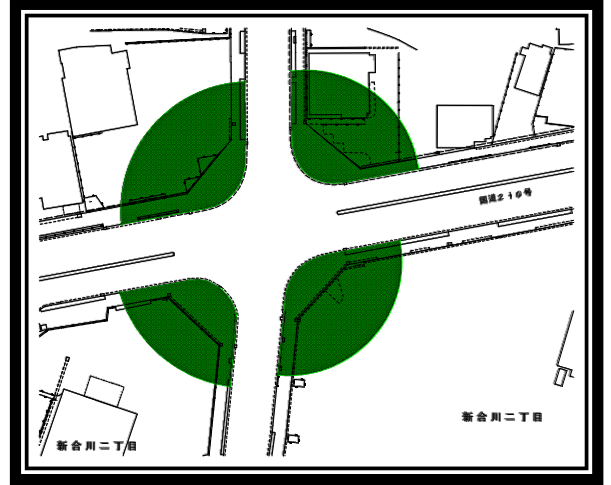
⑱ 東櫛原



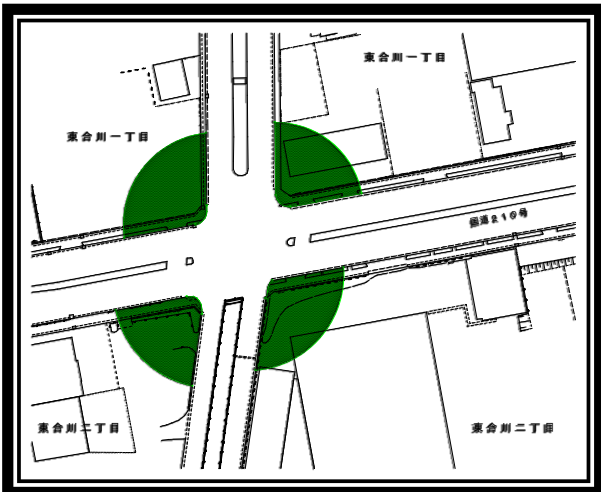
⑱中央公園北



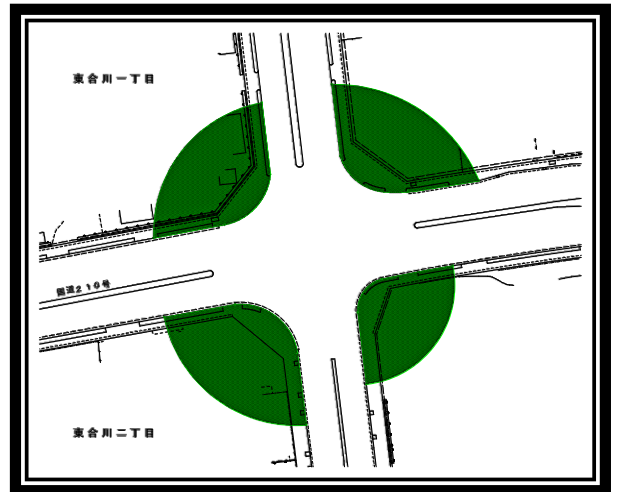
⑳新合川2丁目



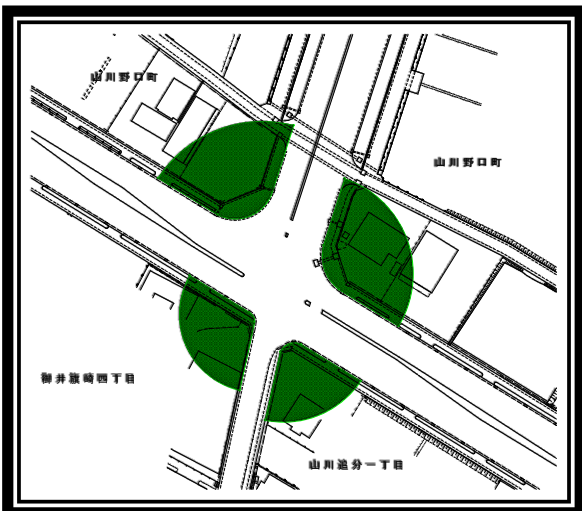
㉑東合川2丁目



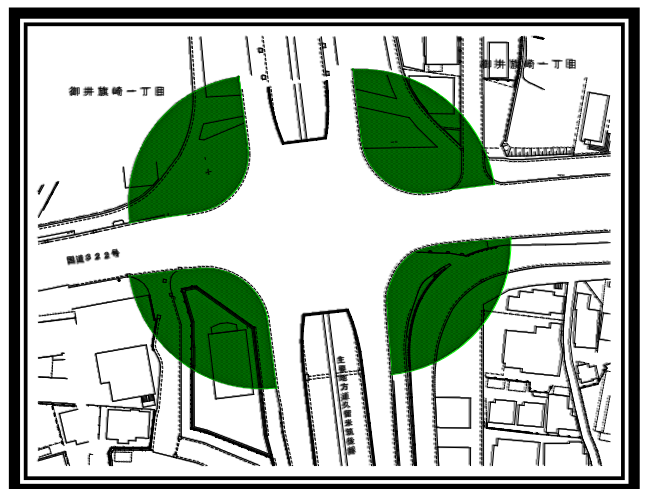
㉒野々下



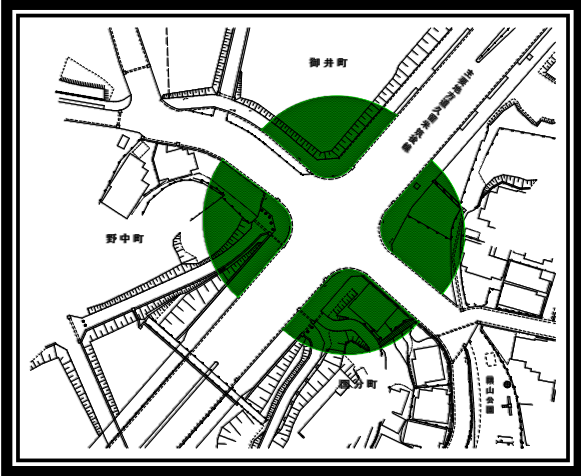
㉓山川野口町



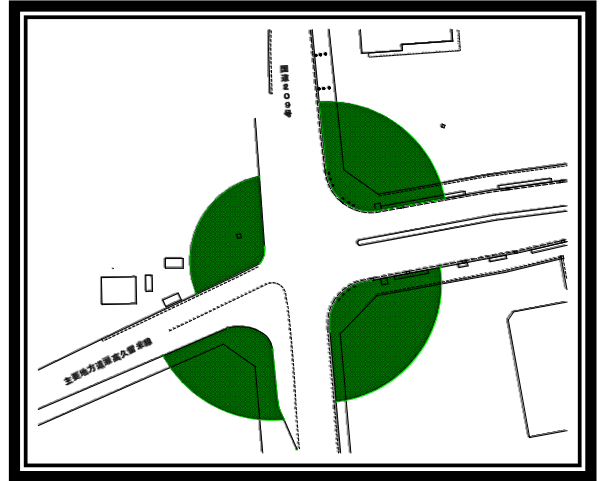
㉔高速道路入口



②競輪場東口



②野伏間



3. 色彩表

制限

下表のとおり広告物の地色に高彩度な色彩の使用を制限

色相	使用できる彩度
R・YR・Y系	彩度 10 以下
G・GY・P・PB・RP系	彩度 8 以下
B・BG系	彩度 6 以下

○マンセル値とは・・・
 ・マンセル表色系の「色相」「明度」「彩度」を組み合わせ、以下のように表示します

<マンセル値での表示例>

有彩色の場合： $\overset{\text{ブルー}}{5}R \overset{\text{イエロー}}{4} / \overset{\text{ライト}}{10}O$
 色相 明度 彩度

無彩色の場合： $\overset{\text{ブラック}}{N} \overset{\text{グレイ}}{5}$
 色相 明度

