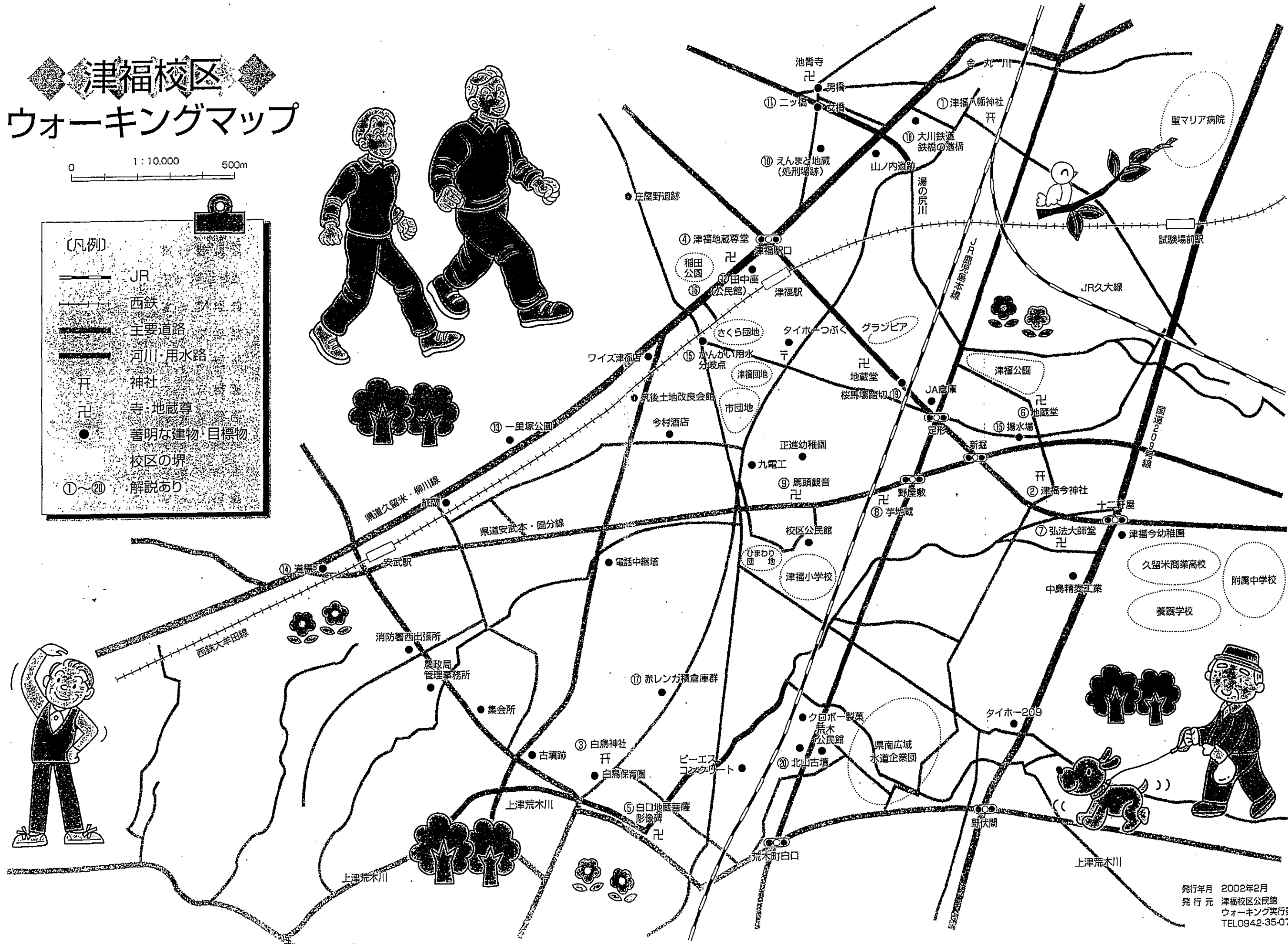




◆◆津福校区◆◆ ウォーキングマップ

0 1:10,000 500m

〔凡例〕

- JR
- 西鉄
- 主要道路
- 河川・用水路
- 卍 神社
- 卍 寺・地藏尊
- 著名な建物・目標物
- 校区の堺
- ①~⑳ 解説あり



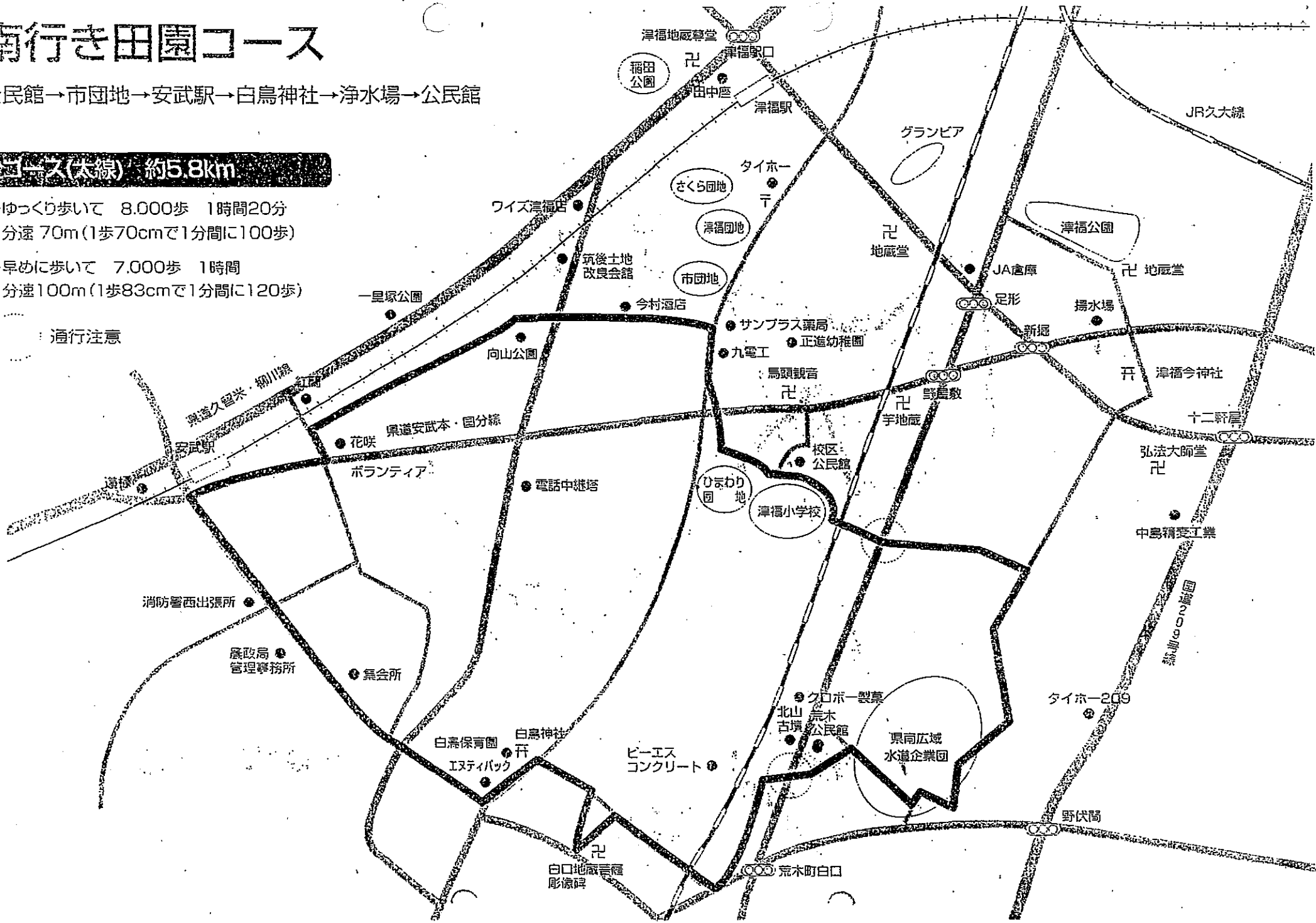
南行き田園コース

公民館→市団地→安武駅→白鳥神社→浄水場→公民館

全コース(太線) 約5.8km

- ゆっくり歩いて 8,000歩 1時間20分
分速70m(1歩70cmで1分間に100歩)
- 早めに歩いて 7,000歩 1時間
分速100m(1歩83cmで1分間に120歩)

通行注意



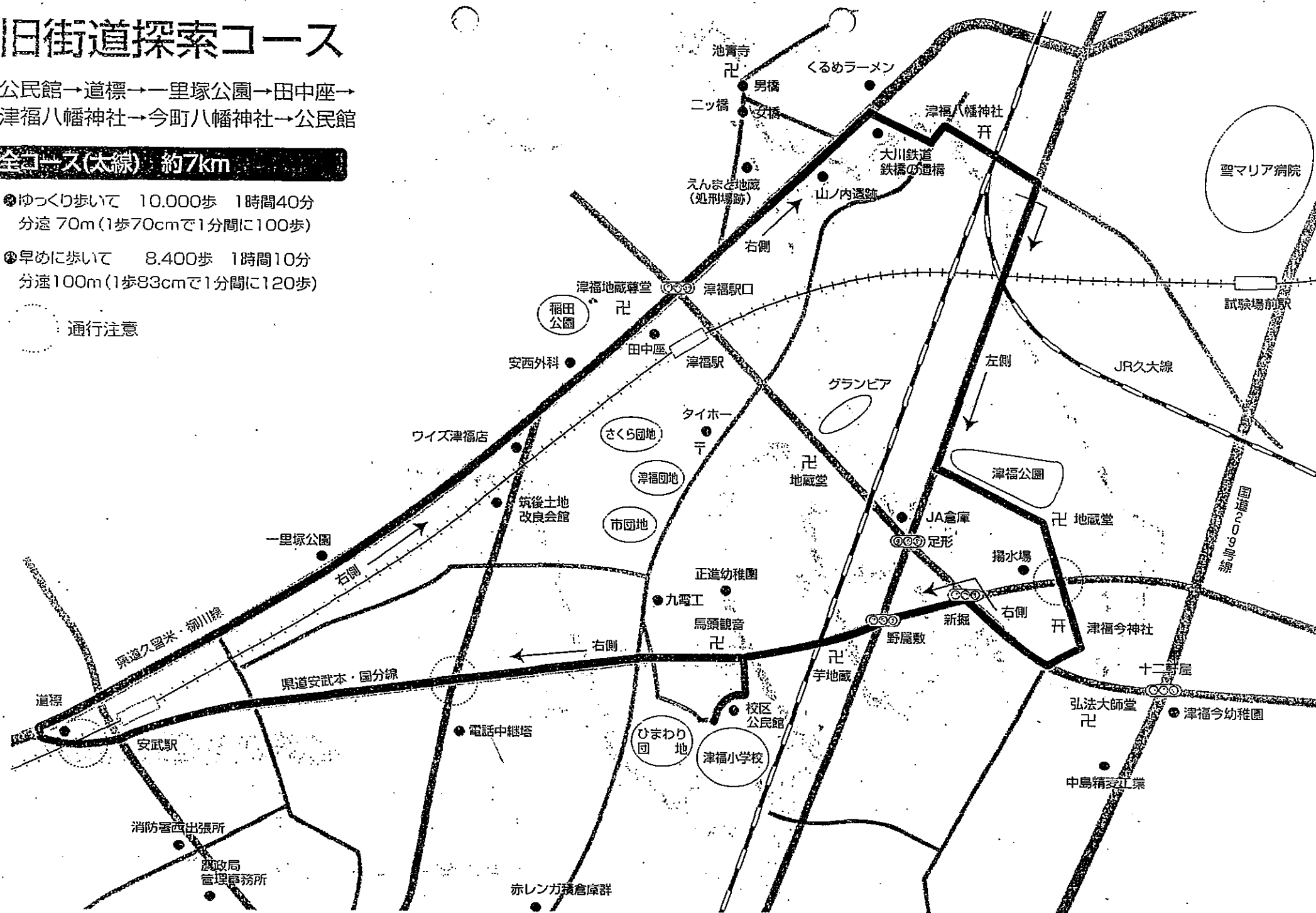
旧街道探索コース

公民館→道標→一里塚公園→田中座→津福八幡神社→今町八幡神社→公民館

全コース(太線) 約7km

- ゆっくり歩いて 10,000歩 1時間40分
分速70m(1歩70cmで1分間に100歩)
- 早めに歩いて 8,400歩 1時間10分
分速100m(1歩83cmで1分間に120歩)

通行注意



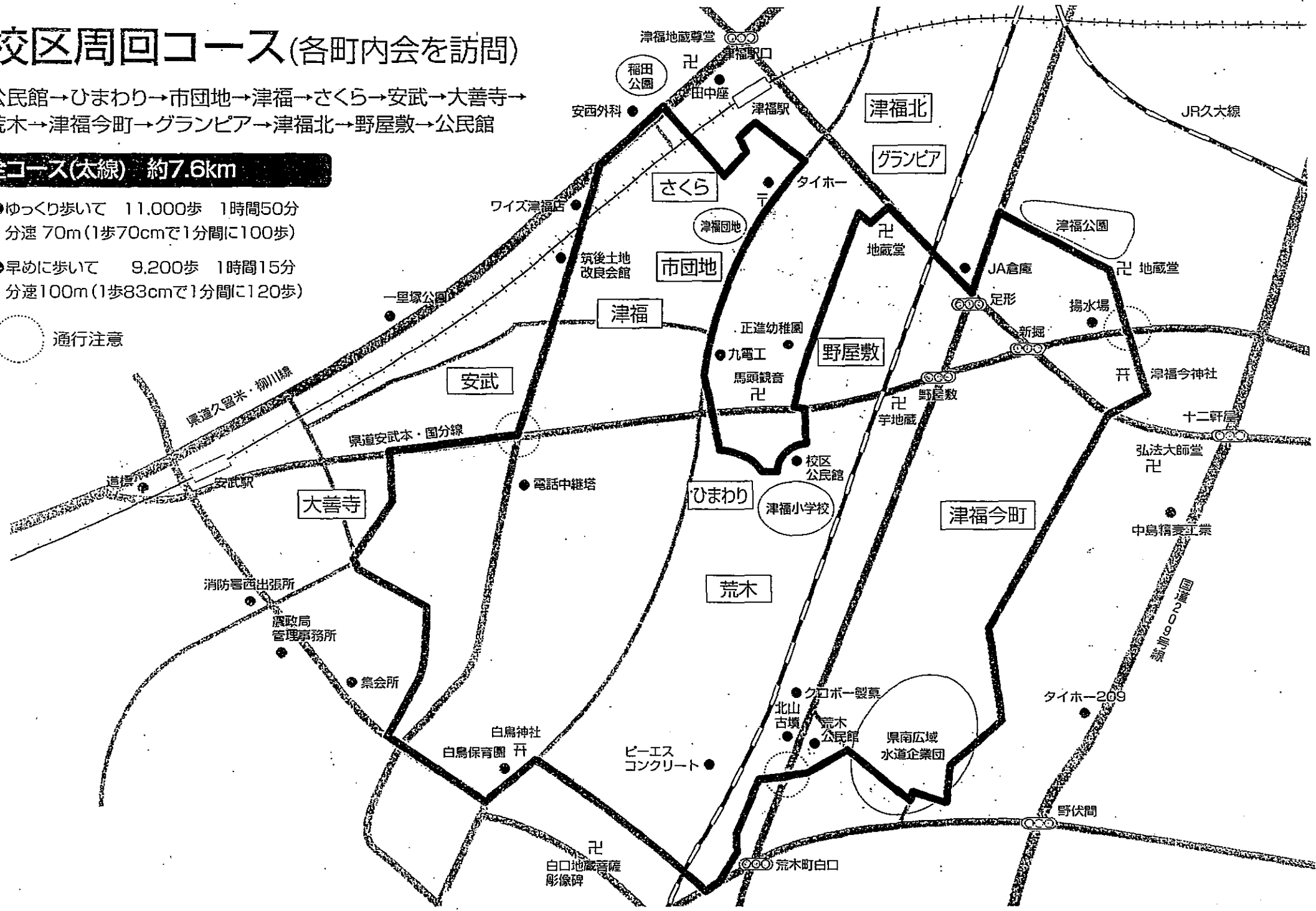
校区周回コース(各町内会を訪問)

公民館→ひまわり→市団地→津福→さくら→安武→大善寺→
荒木→津福今町→グランピア→津福北→野屋敷→公民館

全コース(太線) 約7.6km

- ゆっくり歩いて 11,000歩 1時間50分
分速70m(1歩70cmで1分間に100歩)
- 早めに歩いて 9,200歩 1時間15分
分速100m(1歩83cmで1分間に120歩)

○ 通行注意



北行き市街地コース

公民館→電話中継塔→福田公園→津福駅→
津福公園→津福今神社→公民館

全コース(太線) 約4.7km

- ゆっくり歩いて 6,700歩 1時間7分
分速70m(1歩70cmで1分間に100歩)
- 早めに歩いて 5,650歩 47分
分速100m(1歩83cmで1分間に120歩)

○ 通行注意

