

## 第11回 久留米市立青峰・高良内小学校統合準備協議会

■日時：令和6年10月25日（金） 19：00～

■場所：高良内小学校 視聴覚室

### 1 協議事項

(1) 小学校の歴史の継承について（案） - 資料1

### 2 報告事項

(1) 交流事業について - 資料2

(2) 新通学路安全対策の進捗について - 資料3

### 3 その他

○ 次回開催日程について

事務局：久留米市教育委員会 教育部総務  
電話：0942-30-9213 FAX:0942-30-9719  
メール: kyousou@city.kurume.lg.jp

## 協議事項（1） 小学校の歴史の継承について【案】

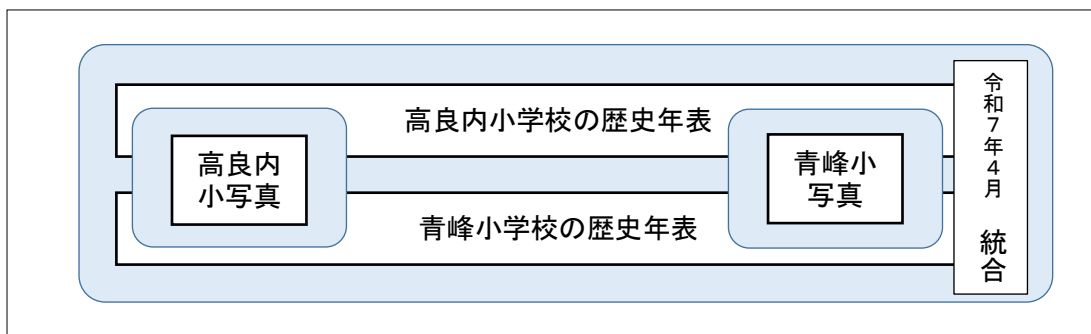
### 1 目的

高良内小学校内に、青峰小の歴史継承物等を展示することで、青峰小・高良内小の歴史を後世に伝え、継承し、児童一人ひとりが、小学校統合後も自分たちの地域への誇りと愛着を持ち続けていけるようにするものです。

### 2 内容

#### （1） 両校の歴史年表の作製と展示

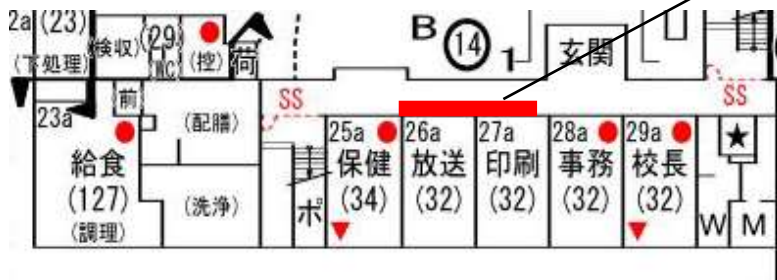
##### ① 歴史年表のイメージ図（案）



##### ② 歴史年表の展示場所（案）

高良内小学校南校舎1階 放送室等の壁面

放送室等の壁面に設置



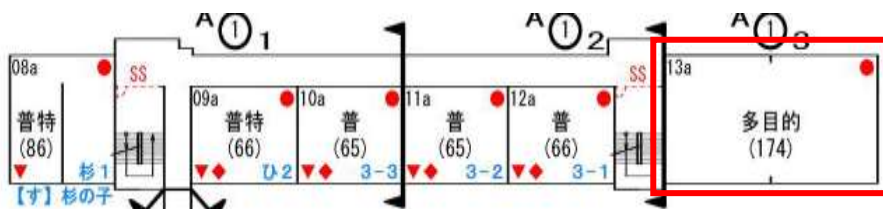
#### （2） 歴史継承物等の展示

##### ① 歴史継承物等の内容

・航空写真 ・賞状等 ・トロフィー ・校旗 など

##### ② 展示場所（案）

高良内小学校北校舎2階 グリーンホール内



## 報告事項（1） 交流事業について

### 1 目的

児童が安心して令和7年度の統合を迎えられるようにする為に、通学路の確認をしたり、高良内小学校での交流活動を行ったりして、子ども達が互いを知り、新しい環境に慣れることを目的とします。

### 2 R6年度計画

- 1学期：全校での交流等
  - 2学期：低学年、中学年、高学年での交流
  - 3学期：学年ごとの交流。登校から下校まで実際に高良内小で授業を受ける
- ※交流内容や日時などの詳細が決まりましたら、ご報告いたします。

	回数	月日	学年	時間	内容
1学期	1	4/19(金)	1~6年	午前中	歓迎遠足
	2	6/5(水)	1~6年	午前中	音楽鑑賞教室(校舎見学含む)
	3	6/10(月)	1年	午前中	校外学習 (高良内小より徒歩で青峰小へ)
	4	6/11(火)	2年		
	5	6/25(火)	4年		
	6	6/26(水)	3年		
	7	6/19(水)	5年	午前中	田植え (青峰小より徒歩で高良内小へ)
2学期	8	9/17(火)	5年	午前中	稲刈り
	9	10/9(水)	5年	1日	水俣への社会見学
	10	10/11(金)	6年	午前中	そば打ち体験交流
	11	10/24(木)	1,2年	④給食	授業交流 + 給食
	12	10/31(木)	4年	終日	社会見学交流(ハ女市ほか)
	13	11/22(金)	3年	終日	社会見学交流(市内)
	14	11/29(金)	3,4年	④給食	授業交流 + 給食
3学期	15	1/24(金)	1~5年	朝~帰りの会	授業交流 *登下校
	16	2/10(月)	1~5年	朝~帰りの会	授業交流 *登下校
	17	3月	1~5年	朝~帰りの会	授業交流 *登下校

※ ○数字は時間割(時限目)を表しています。

※ 日程は変更になる場合があります。

### 3 交流時の保護者参観

- ・運動会(9/28 高良内小運動会 交流種目 玉入れ競技 青峰小から15名参加)

#### 【今後の予定】

- ・2月10日(月)実施交流日

※決まりを設けることがあります。詳細が決まりしだい、お知らせします。

### 4 保護者の交流(PTA主催)

- 1月24日(金)の授業交流の時に実施する予定で計画しています。

# 【報告事項（２）】通学路の安全対策について

統合準備協議会【資料３】  
令和６年１０月２５日  
教育部総務学校規模チーム

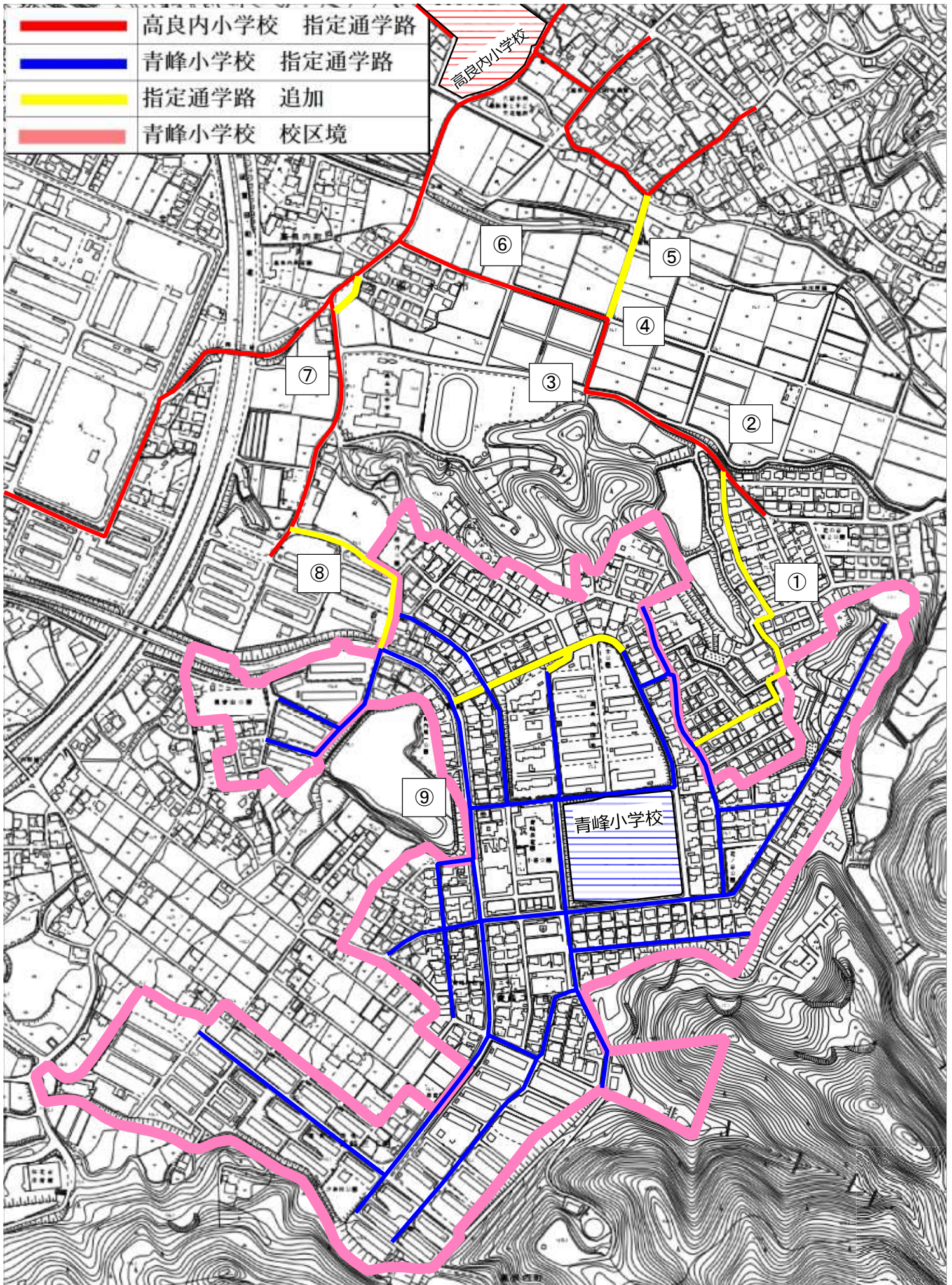
◆統合に伴う新指定通学路の安全対策\_一覧表

地図 No.	場所	危険概要	対応策要望	対応（案）		
				R5・R6年度対応内容	工事時期（予定）	継続協議
①	高峰・花の谷団地付近	住宅街の狭い道で歩道がなく、車との接触の可能性が有る。	①街灯の設置 ②案内看板の設置 ③グリーンベルトの設置（花の谷団地内）	○歩行者専用道路（池の側道）に入らないように、路面上への案内表示を検討。 ③児童数や交通量の状況から花の谷団地内への具体的な対応は行わない。今後必要に応じて外側線やグリーンベルトの設置について検討。		①街灯の設置 ②案内看板の設置
②	花の谷団地下の水路付近	路側帯が狭く、蓋のない側溝もあり、ますます狭くなっており危険。	①グリーンベルトの設置 ②外側線の引き直し ③ガードレール下のコンクリートの立ち上がりを外す ④ガードレールの始点をのり面側に移動させる ⑤ハンプの設置（車の速度抑制） ⑥側溝の蓋	①②通学路上の道路の車道と路側帯の幅を変更し、通学児童の歩行幅を広くしてグリーンベルトを設置。 ③④ガードレールをワンスパンのり面側に移動する等、歩行幅を広く確保する。 ⑤ハンプの設置は騒音などの観点から行わない。 ⑥側溝への蓋掛けは実施せずに、水路との境目(法面)を整地、整備し通学児童の歩行幅を広くしてグリーンベルトを設置。	11月着手予定	
③	高牟礼中東側付近	車の往来が多い道路を児童が横断しなければならず、危険。	①横断歩道の設置 ②交差点のカラー舗装や「スピード落とせ」の表示	①横断歩道の設置は歩行者たまりがなく、7の横断歩道との距離も近いため、設置はできない。 ②注意喚起の路面標示対応。	路面標示：11月 カラー舗装：冬休み	
④	交差点	たんぼの中で広くない車道を、見通しが良すぎるためとばしてくる車が多く危険。	①横断歩道の再舗装 ②横断歩道のある東側にグリーンベルトを設置 ③「横断歩道あり」の道路表示	①横断歩道、停止線の更新。 ②外側線とグリーンベルトを北側の交差点まで通して設置する。 ③横断歩道ありを意味する◇を30m・50m地点に東西に設置する。	①③：年度内 ②：冬休み	
⑤	瀬戸ノ口橋付近	外側線もなく、田んぼと道路に高低差もあり、車をよけて児童が歩く際に危険。	①指定通学路に設定 ②転落防止対策（瀬戸ノ口橋） ③カーブミラーの設置	①指定通学路に設定 ②橋の隙間は転落防止対策済み。 ③見通しが悪い西側道路に注意喚起の路面標示について検討。	路面標示 グリーンベルト： 冬休み	
⑥	既存通学路（高牟礼中北側）	外側線もなく、大型車両の往来も見られ、児童が歩く際に危険。	①指定通学路から外す ②指定通学路として残す	①②指定通学路としてそのまま残す。		
⑦	高牟礼中西側付近	横断歩道があるが、東側道路からの車両を止める停止線がなく、危険。	①丁字路で車が速度を落とさず、横断歩道に向かって曲がってきて危険 ②丁字路に、新たに停止線を引く	①横断歩道・とまれ・速度制限標識について設置場所を変更する。 ②横断歩道の更新と停止線の追加	年度内	
⑧	自衛隊官舎・西行公園付近	蓋のない側溝や柵のない水路があり、危険。また、同地点のカーブで車が飛ばしてくる。	①ガードレールの移設 ②柵などを設置 ③側溝整備予定地のカーブは、車がスピードを出して危険	①既存歩道をせき止めているガードレールを撤去し、歩道を広く確保できるかを確認中。撤去ができればグリーンベルトを設置。 ②排水路への転落防止柵の設置。 ③水路の整備とグリーンベルトの設置。	①②③側溝蓋： 完了 ③グリーンベルト： 冬休み頃	
⑨	青峰郵便局付近	時間帯規制がされているが、車が侵入してくることがある。	①時間帯規制（一方通行）は継続 ②標識のポールで、時間帯規制の看板が見えにくい（標識ポールの移設）	①時間帯規制継続。 ②標識を移設する。	年度内	

※上記以外の地点においても、外側線や横断歩道等が消えかかっているところに関しては塗りなおしを行います。

※【注】警察が対応する工事予定期間は未定ですが、年度内には完了する予定です。

※【注】この対応（案）に基づき、詳細調整を行っていきます。調整状況によっては変更もあり得ます。詳細が決まり次第、地域等へは別途説明を行う予定です。



自衛隊官舎・西行公園付近  
通学路の道路整備状況

令和6年10月時点

(工事前)



(工事後)



(工事前)



(工事後)



(工事前)



(工事後)

