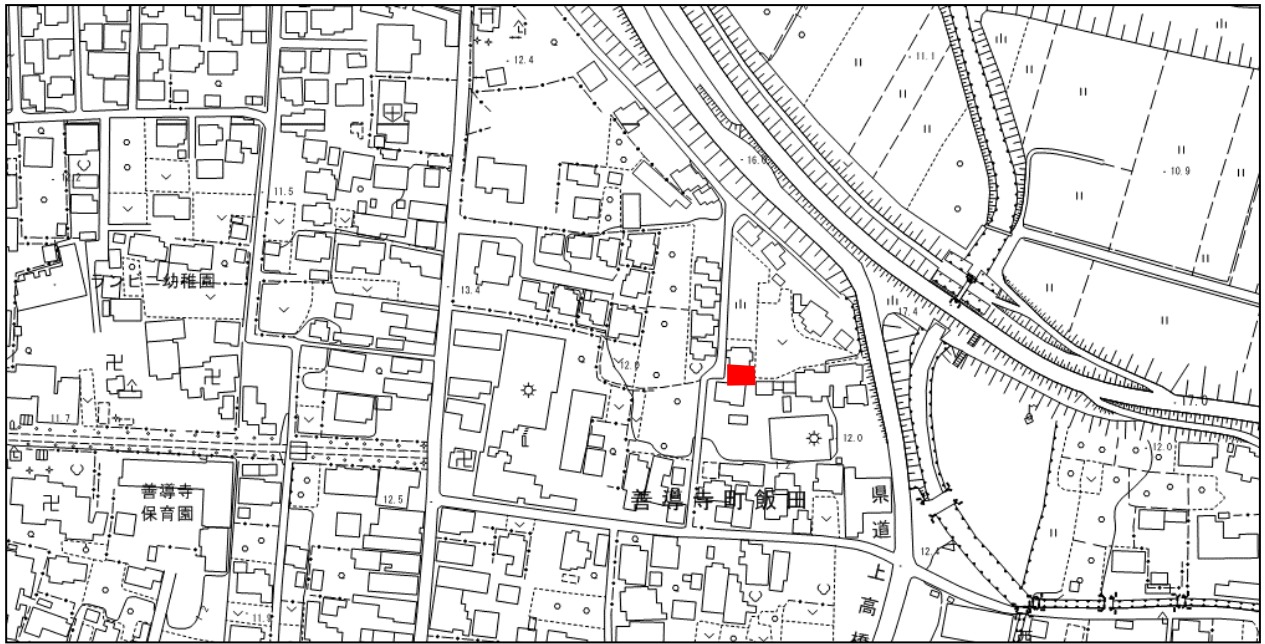


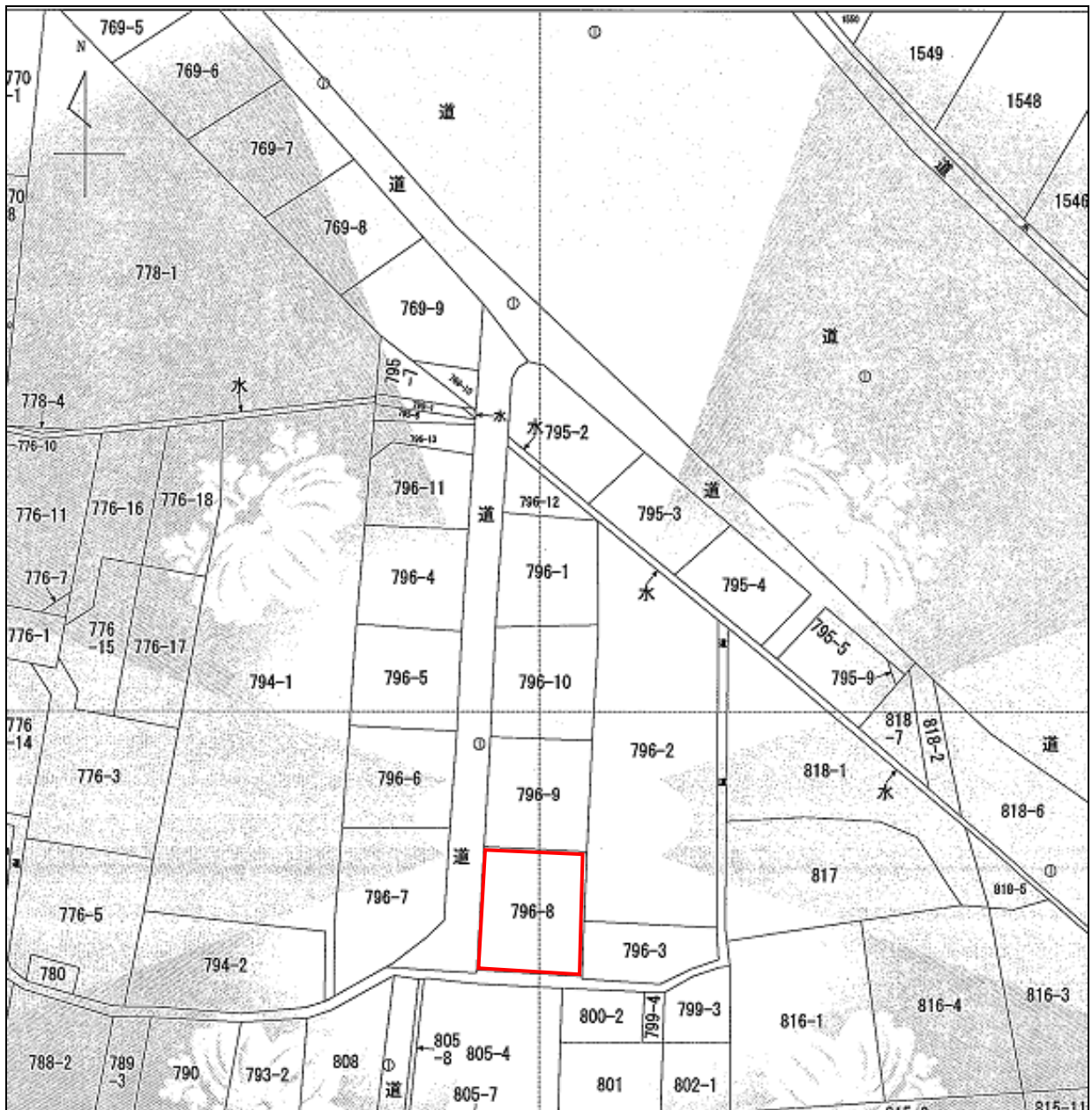
【物件 6】 物件の詳細

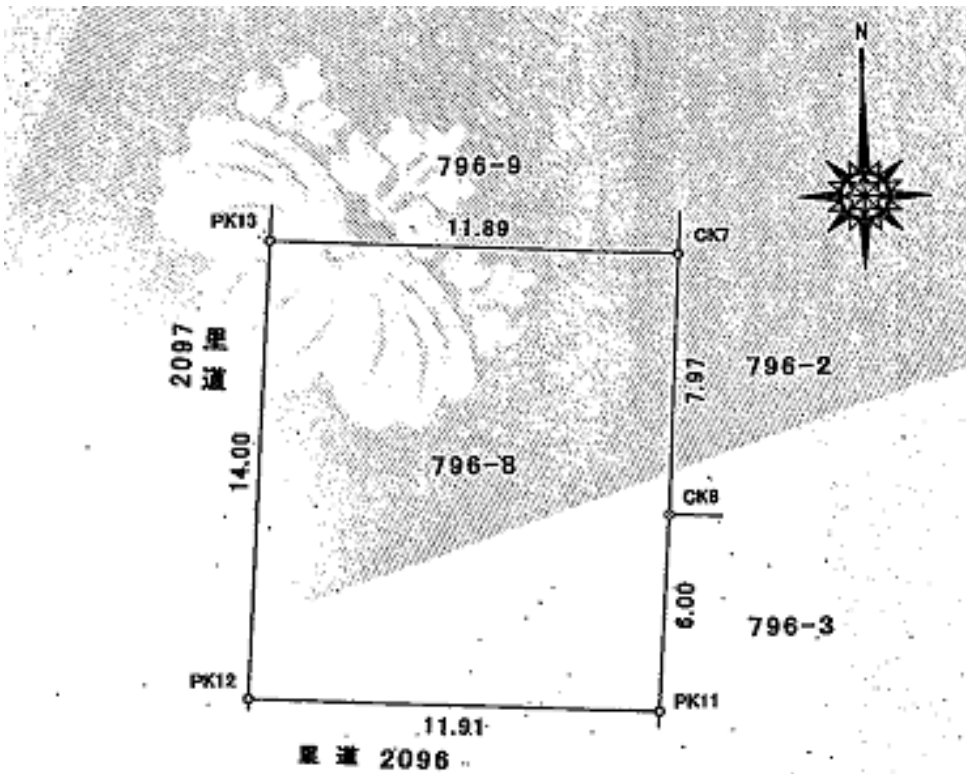
所在地	久留米市善導寺町飯田字石見堂 796 番 8				
名称	旭町住宅跡地				
予定価格 =最低売却価格	3,488,000 円 (約 20,700 円/㎡) (約 69,100 円/坪)				
地目	公簿	宅地	面積	公簿	166.87 ㎡ (約 50.5 坪)
	現況	宅地		実測	166.87 ㎡ (約 50.5 坪)
形状	長方形	間口	約 14.0m	奥行	約 12.0m
道路状況	西側舗装有効幅員 3.5m 里道 (建築基準法 42 条 2 項道路) に等高接面 南側未舗装幅員 1.5m 里道 (建築基準法上未調査道路) に等高接面。 角地				
法令等に基づく 制限	都市計画区域	市街化区域			
	用途地域	第 1 種住居地域			
	建ぺい率	60%	容積率	160%	
	防火地域等	—			
	その他の制限				
供給処理施設の 状況	電気	引込可能			
	ガス	プロパンガス			
	上水道	引込可能			
	下水道	引込可能			
交通機関	鉄道	JR 久大本線善導寺駅 南方約 1.1km (直線距離)			
	バス	西鉄バス与田バス停 南西法約 1.0km (直線距離)			
公共施設	小学校	善導寺小学校 南西方約 770m (直線距離)			
	中学校	屏水中学校 南方約 1.4km (直線距離)			
	その他	耳納市民センター 南東方約 850m (直線距離)			
その他	<ul style="list-style-type: none"> ・敷地内に電柱が 1 本、支線が 1 本あります。 ・ガス、上・下水道の配管状況や引き込みに関しては、必ず関係機関にお問い合わせください。 ・埋蔵文化財について、埋蔵文化財包蔵外です。 				
備考	<p>1 現況での引渡しとなります。</p> <p>2 図面等の詳細は、本庁舎 10 階、財産管理課にて閲覧できます。</p>				

位置図

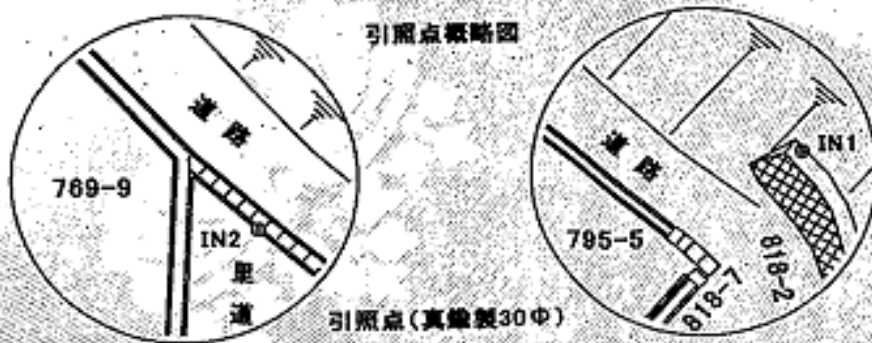


公図





境界標の種類	
金属板	
金属標	
コンクリート杭	CK7, CK8
プラスチック杭	PK11, PK12, PK13



地番	796-8				
境界点	X_n	Y_n	$Y_{n+1}-Y_{n-1}$	$X_n \cdot (Y_{n+1}-Y_{n-1})$	
PK12	927.073	997.149	-11.093	-10284.020789	
PK13	941.050	997.954	12.678	11928.749800	
CK7	940.452	1009.825	11.490	10805.793480	
CK8	932.487	1009.444	-0.778	-725.474886	
PK11	926.499	1009.047	-12.295	-11391.305205	
			積面積	333.742400	
			合計面積	166.8712000	
			地積	166.87	㎡

物件写真



物件北側から南向きに撮影



物件南側から北向きに撮影