

陸上交通様式第3（日本工業規格A列4番）

6久公交番 号
令和6年 月 日

国土交通大臣 殿

久留米市地域公共交通会議
福岡県久留米市城南町15-3
副会長 辰巳 浩

地域内フィーダー系統確保維持計画変更届出書

令和5年9月28日付け九運交企第69号で国土交通大臣より認定された地域内フィーダー系統確保維持計画を以下のとおり変更するので、関係書類を添えて届出します。

○ 変更日

令和6年6月1日

○ 変更箇所

- ・ 令和6年度久留米市生活交通確保維持改善計画「20. 協議会の開催状況と主な議論」
- ・ 表1 地域公共交通確保維持事業により運行を確保・維持する運行系統の概要及び運送予定者（地域内フィーダー系統）中「運送予定者名」

○ 変更理由

(有)北野猪口タクシーが、運転手不足を理由に当系統の運行から撤退することとなり、令和6年6月1日より、(有)北野猪口タクシーが運行する系統は、安全タクシー(有)が運行することとなったため。

※本届出書に、変更する事項を全て記した生活交通確保維持改善計画を添付すること。

※「変更理由」は、具体的に記述すること。

令和6年度久留米市生活交通確保維持改善計画 (地域公共交通確保維持事業のうち地域内フィーダー系統関係)

令和 6年 5月 日
(名称) 久留米市地域公共交通会議

生活交通確保維持改善計画の名称

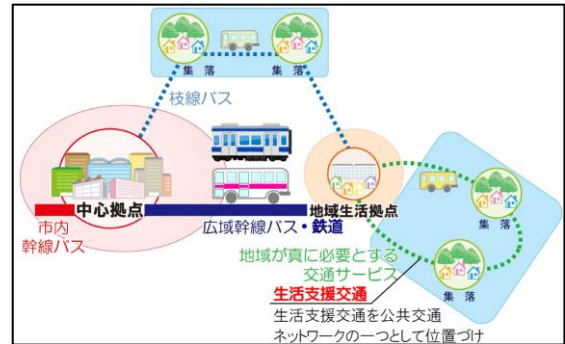
久留米市生活交通確保維持改善計画
(久留米市地域内フィーダー系統確保維持計画)

1. 地域公共交通確保維持事業に係る目的・必要性

1) 目的

本市では、平成25年2月に「久留米市都市交通マスタープラン（以下「マスタープラン」という。）を策定し、中心拠点と地域生活拠点が公共交通ネットワークにより有機的に連携したまちづくりを目指しています。

生活支援交通（よりみちバス〔迂回型コミュニティバス〕：地域内フィーダー系統に該当）の運行は、路線バス等の利用が不便な地域生活拠点周辺に居住する移動制約者（自動車を自由に運転できない高齢者等）の日常生活の移動手段を確保するとともに、本市の目指す公共交通ネットワークの末端交通を担うことを目的としています。



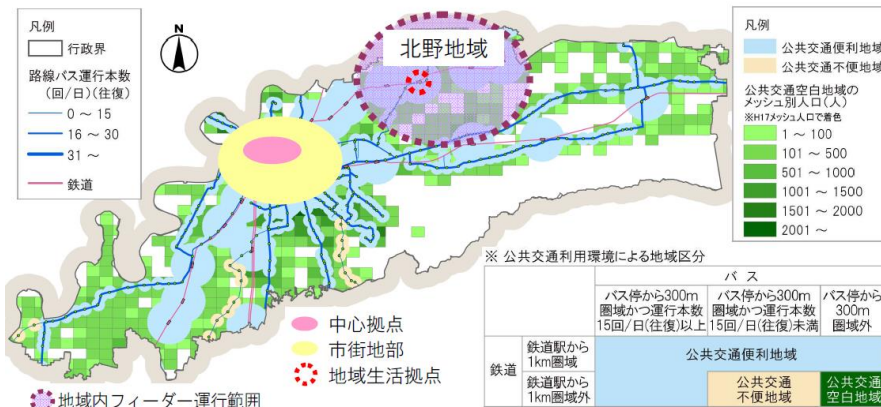
【本市の目指す公共交通ネットワーク】

2) 必要性（久留米市北野地域）

地域内の公共交通は西日本鉄道(株)の運行する西鉄甘木線及び西鉄バス久留米(株)の運行する北野線が通っており、地域内の4校区のうち公共交通の無い校区は存在しません。しかしながら、2校区（大城、金島）については、鉄道駅、バス停から1 km以上離れた場所にも集落が点在しており、特に大城校区の一部（北野町大城）については筑後川の川向に位置していることもあり、公共交通の空白地帯となっています。

また、北野地域の高齢化率は31.9%（R5.5現在）と久留米市の高齢化率（27.9%）よりも高くなっていることから、高齢者等の移動制約者の移動手段を確保することが重要な課題となっています。

このため、市では、地域住民と設置した検討会の中で、停留所位置や運行ルート、ダイヤを検討し、平成27年12月18日より「北野地域よりみちバス（コスモス号）」の運行を開始しており、地域からも継続的な運行が求められています。



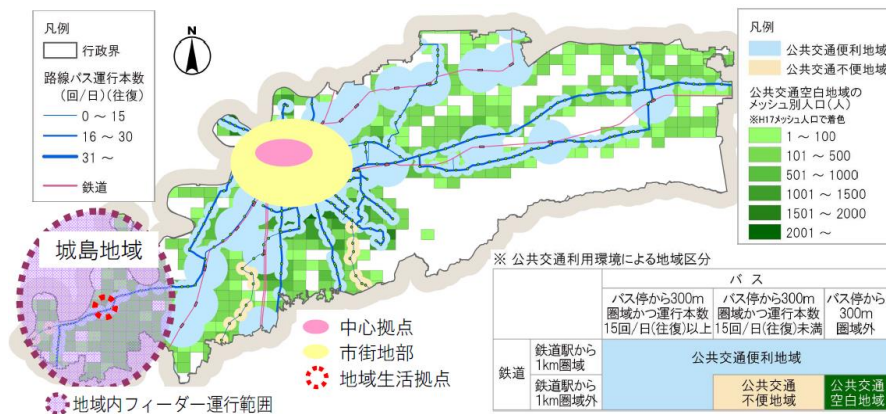
【よりみちバス導入地域位置図】

3) 必要性 (久留米市城島地域)

久留米市城島地域の公共交通は、西鉄バス久留米株の運行する路線バス大善寺線1路線であり、JR久留米～大善寺～城島新町～大川橋間を概ね1時間に1本の間隔で運行しています。

大善寺線は5校区のうち2校区を通過しており、残り3校区については公共交通の無い公共交通の空白地帯となっていること、城島地域の高齢化率は36.0% (R5. 5月現在) と久留米市の高齢化率 (27.9%) よりも高くなっていることから、高齢者等の移動制約者の移手段を確保することが重要な課題となっています。

このため、市では、地域住民と設置した検討会の中で、停留所位置や運行ルート、ダイヤを検討し、平成28年3月1日より「城島地域よりみちバス (インガット号)」の運行を開始しており、地域からも継続的な運行が求められています。



【よりみちバス導入地域位置図】

2. 地域公共交通確保維持事業の定量的な目標・効果

(1) 事業の目標

①令和6年度の目標

「目標1-1：北野地域：1日あたりの年間平均利用者数 50人超」

「目標1-2：城島地域：1日あたりの年間平均利用者数 30人超」

「目標2-1：北野地域：公共交通機関の現状に対する北野地域の満足度 43.5%超」

「目標2-2：城島地域：公共交通機関の現状に対する城島地域の満足度 22.0%超」

※満足度は「満足」・「やや満足」と回答した人の割合

②令和7年度の目標 ③令和8年度の目標

・目標1は、令和6年度に目標に達しない場合、引き続き同指標を目標とする。

・目標2-1は、令和7年度の目標を「44.3%超」、令和8年度の目標を「45.1%超」とする。

・目標2-2は、令和7年度の目標を「22.8%超」、令和8年度の目標を「23.6%超」とする。

<目標値設置の考え方>

運行する各便の利用者数は、時間帯によって差が生じるものの、1日の総利用者数から1便あたりの平均利用者数を割り出した際に、全ての便で乗り合った状態になることが望ましく、地域と連携して利用者増に向けた取り組みを行います。ただし、北野地域においては全ての便で乗り合った状態まで利用者数が増えてきており、令和6年度からは直近の実績値および前年度比を考慮した数値目標とします。

また、路線バスと「よりみちバス」により地域の移手段を確保し、公共交通があることの安心感を地域に与えることで、公共交通機関に対する満足度をあげていきたいと考えています。

利用促進の取り組みは、地域公共交通会議、及び運行地域で設立した検討会との協働により実施します。

<目標値の直近の実績値>

目標1-1：北野地域：47.2人/日（R4.4月～R5.3月の実績）

目標1-2：城島地域：22.1人/日（R4.4月～R5.3月の実績）

目標2-1：北野地域：公共交通機関の現状に対する北野地域の満足度 38.3%（R4市民意識調査）

目標2-2：城島地域：公共交通機関の現状に対する城島地域の満足度 21.2%（R4市民意識調査）

(2) 事業の効果

「事業効果1 公共交通ネットワークの確保」

本市の目指す中心拠点と地域生活拠点が公共交通ネットワークにより有機的に連携したまちづくりのなかで、よりみちバスの運行は、市周辺部の公共交通利用の不便な地域の移動手段を確保するだけでなく、幹線路線へつなぐことで乗り継ぎが促進され、市域を公共交通で移動できる環境の構築に貢献します。

「事業効果2 移動制約者の日々の移動手段を確保することで、地域に安心感を与える」

よりみちバスの運行により、幹線バス等の公共交通利用の不便な地域において、高齢者などの自動車を運転できない移動制約者の買物や通院などの日常の移動手段を確保することができます。また、公共交通機関があることにより、自動車を運転できなくなっても公共交通があるという安心感を地域に与えます。

「事業効果3 外出機会の創出と地域コミュニティの活性化」

よりみちバスの運行により移動制約者の外出機会が増加するとともに、車内や停留所、待合施設で住民間の交流が生まれ、地域コミュニティが活性化します。

3. 2. の目標を達成するために行う事業及びその実施主体

1) 目標を達成するために行う事業

- 1日乗車券の「よりみちバス」「路線バス」相互利用の継続実施（実施主体①）
- バス停別、目的地別のマイ時刻表の作成、PR活動等の継続実施（実施主体②）
- 地域施設と連携した利用促進の取り組みの実施（実施主体②）
- 利便性向上のための運行ルート、ダイヤ改正検討（実施主体②）

2) 事業の実施主体

- ①「よりみちバス」及び路線バス運行事業者
- ②久留米市地域公共交通会議及び城島地域・北野地域生活交通検討会

4. 地域公共交通確保維持事業により運行を確保・維持する運行システムの概要及び運行予定者

「表1」を添付

5. 地域公共交通確保維持事業に要する費用の負担者

久留米市

運行経費から運行収入を差引いた額を委託費として久留米市から運行事業者に支払います。国庫補助金は久留米市地域公共交通会議が受領し、久留米市に戻入します。

6. 補助金の交付を受けようとする補助対象事業者の名称
久留米市地域公共交通会議
7. 補助を受けようとする手続きに係る利用状況等の継続的な測定方法【 <u>活性化法法定協議会を補助対象事業者とする場合のみ</u> 】
<p>○ OD把握の実施</p> <ul style="list-style-type: none"> ・利用者が乗車する際に運転手に降車停留所を知らせ、運転手が乗降場所をチェックする方式により、利用者全数のODを把握します。 <p>○ 地域検討会を通じてのヒアリングを実施</p> <ul style="list-style-type: none"> ・よりみちバスの利用促進、継続的な見直しを行うために運行地域に設置した生活交通検討会を通じて、地域住民からの意見を集約します。 <p>○ 市民意識調査（郵送アンケート）を実施</p> <ul style="list-style-type: none"> ・全市民を対象に無作為抽出により公共交通機関の満足度などに関するアンケート調査を実施します。
8. 別表1の補助事業の基準二に基づき、協議会が平日1日当たりの運行回数が3回以上で足りると認めた系統の概要【 <u>地域間幹線系統のみ</u> 】
該当なし
9. 別表1の補助事業の基準八に基づき、協議会が「広域行政圏の中心市町村に準ずる生活基盤が整備されている」と認めた市町村の一覧【 <u>地域間幹線系統のみ</u> 】
該当なし
10. 生産性向上の取組に係る取組内容、実施主体、定量的な効果目標、実施時期及びその他特記事項【 <u>地域間幹線系統のみ</u> 】
該当なし
11. 外客来訪促進計画との整合性【 <u>外客来訪促進計画が策定されている場合のみ</u> 】
該当なし
12. 地域公共交通確保維持改善事業を行う地域の概要【 <u>地域内フィーダー系統のみ</u> 】
「表5」を添付
13. 車両の取得に係る目的・必要性【 <u>車両減価償却費等国庫補助金・公有民営方式車両購入費国庫補助金を受けようとする場合のみ</u> 】
該当なし

14. 車両の取得に係る定量的な目標・効果【 <u>車両減価償却費等国庫補助金・公有民営方式車両購入費国庫補助金を受けようとする場合のみ</u> 】	
(1) 事業の目標	該当なし
(2) 事業の効果	該当なし
15. 車両の取得計画の概要及び車両の取得を行う事業者、要する費用の総額、負担者及びその負担額【 <u>車両減価償却費等国庫補助金・公有民営方式車両購入費国庫補助金を受けようとする場合のみ</u> 】	
	該当なし
16. 老朽更新の代替による費用の削減等による地域公共交通確保維持事業における収支の改善に係る計画（車両の代替による費用削減等の内容、代替車両を活用した利用促進策）【 <u>公有民営方式車両購入費国庫補助金を受けようとする場合のみ</u> 】	
	該当なし
17. 貨客混載の導入に係る目的・必要性【 <u>貨客混載導入経費国庫補助金を受けようとする場合のみ</u> 】	
	該当なし
18. 貨客混載の導入に係る定量的な目標・効果【 <u>貨客混載導入経費国庫補助金を受けようとする場合のみ</u> 】	
(1) 事業の目標	該当なし
(2) 事業の効果	該当なし
19. 貨客混載の導入に係る計画の概要、要する費用の総額、内訳、負担者及び負担額【 <u>貨客混載導入経費国庫補助金を受けようとする場合のみ</u> 】	
	該当なし
20. 協議会の開催状況と主な議論	
<p>○ 令和 6年 5月 日（令和6年度 第1回久留米市地域公共交通会議＜書面決議＞）</p> <ul style="list-style-type: none"> ・地域内フィーダー系統確保維持計画の変更について構成員からの合意を得ました。 	

21. 利用者等の意見の反映状況

- 平成25年度に久留米市城島地域で実施した生活支援交通（城島地域デマンド乗合タクシー試験運行）において、登録者約500名（主な登録者は高齢者で城島地域の高齢者の約1割が登録）に対し、利用目的や日常の移動需要についてヒアリングを行いました。
- 平成25年度久留米市買物支援調査業務において、買物やお出かけに関する市民アンケート、ヒアリング、商業者アンケート及び介護福祉事業関係団体ヒアリングを行い、移動需要（特に買物に関するもの）の把握を行いました。
- 平成26年度に「よりみちバス」の導入・運営について検討する生活交通検討会を開催。検討会は民生委員や利用者の代表等、利用者意見を反映できるメンバー構成とするとともに、地域（全世帯）に対するアンケート調査を実施し、詳細な移動需要等の把握を行いました。
- 生活交通検討会は、「よりみちバス」運行開始後も適宜開催し、利用状況や利用者、地域意見等を基に事業計画の見直しを行うことにしており、平成27年度の運行開始以来、定期的な運行ルート・ダイヤの改正を行ってきました。直近では、城島地域は令和4年10月、北野地域は令和2年4月に運行ルート、ダイヤの改正を行いました。令和4年1月には地域住民へのアンケートを実施し、現状のよりみちバスに対する意見を伺いました。
- 運行ルート・ダイヤ改正後も、両地域で生活交通検討会を年2～3回程度開催し、利用者意見を把握するとともに、課題等の解消を図るための事業計画の変更に関する協議を実施しています。

22. 協議会メンバーの構成員

関係都道府県	<ul style="list-style-type: none"> • 福岡県企画・地域振興部交通政策課
関係市区町村	<ul style="list-style-type: none"> • 大刀洗町地域振興課 • みやき町事業部まちづくり課
交通事業者・交通施設管理者等	<ul style="list-style-type: none"> • 西日本鉄道株式会社、九州旅客鉄道株式会社、西鉄バス久留米株式会社、堀川バス株式会社、株式会社甘木観光バス • 九州地方整備局福岡国道事務所、福岡県県土整備部久留米県土整備事務所、久留米市都市建設部 • 福岡県久留米警察署、福岡県うきは警察署
地方運輸局	<ul style="list-style-type: none"> • 九州運輸局福岡運輸支局
その他協議会が必要と認める者	<ul style="list-style-type: none"> • 福岡大学工学部教授、大分大学経済学部教授 • 一般社団法人福岡県バス協会、福岡県筑後地区タクシー協会、久留米市タクシー協会 • 西鉄グループバス労働組合 • 久留米市校区まちづくり連絡協議会、久留米市男女平等推進ネットワーク、NPO 法人高齢者快適生活づくり研究会、NPO 法人ル・バトー、子育て支援団体 もーりえ • 久留米商工会議所、久留米市身体障害者福祉協会 • 城島地域生活交通検討会、北野地域生活交通検討会

【本計画に関する担当者・連絡先】

（住 所）福岡県久留米市城南町15-3

（所 属）久留米市役所 都市建設部 交通政策課

（氏 名）塚元 章弘

（電 話）0942-30-9328

（e-mail）kfukushi@city.kurume.lg.jp

表1 地域公共交通確保維持事業により運行を確保・維持する運行システムの概要及び運送予定者(地域内フィーダー系統)

令和6年度

市区町村名	運送予定者名	運行系統名 (申請番号)	運行系統			系統 キロ程	計画運 行日数	計画 運行 回数	利便 増進 特例 措置	地域内フィーダー系統の基準適合 (別表7及び別表9)			
			起点	経由地	終点					運行態様の別	基準ハで 該当する 要件	補助対象地域間幹線系統 等と接続の確保	基準ホで該当 する要件 (別表7のみ)
久留米市 大刀洗町	(有)北野猪口タクシー	(1) Aコープ~ますかげ~Aコープ	Aコープ大刀洗店	大城ますかげセンター	Aコープ大刀洗店	循環 14.4km .km	94日	94.0回		路線定期	②(2)	西鉄の金島駅と金島駅前停留所にて接続	③
	安全タクシー(有)	(1) Aコープ~ますかげ~Aコープ	Aコープ大刀洗店	大城ますかげセンター	Aコープ大刀洗店	循環 14.4km .km	47日	47.0回		路線定期	②(2)	西鉄の金島駅と金島駅前停留所にて接続	③
	(有)北野猪口タクシー	(2) Aコープ~ますかげ~ドラコス	Aコープ大刀洗店	大城ますかげセンター	ドラッグコスモス北野店	往 12.5km 復 12.5km	94日	188.0回		路線定期	②(2)	西鉄の金島駅と金島駅前停留所にて接続	③
	安全タクシー(有)	(2) Aコープ~ますかげ~ドラコス	Aコープ大刀洗店	大城ますかげセンター	ドラッグコスモス北野店	往 12.5km 復 12.5km	47日	94.0回		路線定期	②(2)	西鉄の金島駅と金島駅前停留所にて接続	③
	(有)北野猪口タクシー	(3) Aコープ~金島~善導寺	Aコープ大刀洗店	金島駅前	プラザ善導寺	往 13.6km 復 13.6km	94日	94.0回		路線定期	②(2)	西鉄の金島駅と金島駅前停留所にて接続	③
	安全タクシー(有)	(3) Aコープ~金島~善導寺	Aコープ大刀洗店	金島駅前	プラザ善導寺	往 13.6km 復 13.6km	47日	47.0回		路線定期	②(2)	西鉄の金島駅と金島駅前停留所にて接続	③
	(有)北野猪口タクシー	(11) 北野線(慧華経由、すまいる終点)	古賀茶屋駅	慧華の湯	コスモすまいる北野	往 15.1km 復 15.1km	101日	50.5回		路線定期	②(2)	西鉄の古賀茶屋駅と古賀茶屋駅停留所にて接続	③
	安全タクシー(有)	(11) 北野線(慧華経由、すまいる終点)	古賀茶屋駅	慧華の湯	コスモすまいる北野	往 15.1km 復 15.1km	50日	25.0回		路線定期	②(2)	西鉄の古賀茶屋駅と古賀茶屋駅停留所にて接続	③
	安全タクシー(有)	(4) 善導寺循環(いこい通過)	プラザ善導寺	大城駅	プラザ善導寺	循環 14.8km .km	141日	141.0回		路線定期	②(2)	西鉄の大城駅と大城駅停留所にて接続	③
	安全タクシー(有)	(5) 善導寺循環(小回りあり)	プラザ善導寺	赤司西	プラザ善導寺	循環 19.2km .km	141日	141.0回		路線定期	②(2)	西鉄の大城駅と大城駅停留所にて接続	③
	安全タクシー(有)	(6) 善導寺循環	プラザ善導寺	赤司1区公民館	プラザ善導寺	循環 15.2km .km	141日	282.0回		路線定期	②(2)	西鉄の大城駅と大城駅停留所にて接続	③
	安全タクシー(有)	(7) 善導寺~Aコープ	プラザ善導寺	赤司西	Aコープ大刀洗店	往 11.8km 復 11.8km	141日	141.0回		路線定期	②(2)	西鉄の大城駅と大城駅停留所にて接続	③
	安全タクシー(有)	(8) 善導寺~赤司~ドラコス【主系統】	プラザ善導寺	赤司西	ドラッグコスモス北野店	往 14.4km 復 14.4km	141日	141.0回		路線定期	②(2)	西鉄の大城駅と大城駅停留所にて接続	③
安全タクシー(有)	(9) 北野循環(高良通過)	古賀茶屋駅	コスモすまいる北野	古賀茶屋駅	循環 18.3km .km	151日	151.0回		路線定期	②(2)	西鉄の古賀茶屋駅と古賀茶屋駅停留所にて接続	③	

(注)

1. 区域運行及び乗用タクシーによる運行の場合は、運行系統の「経由地」に営業区域を記載することとし、「起点」、「終点」及び「系統キロ程」について記載を要しない。
2. 「系統キロ程」については、小数点第1位(第2位以下切り捨て)まで記載すること。なお、循環系統の場合には、往又は復のどちらかの欄にキロ程を記載し、もう片方の欄に「循環」と記載すること。
3. 「利便増進特例措置」については、地域公共交通利便増進計画の認定を受け、地域内フィーダー系統に係る特例措置の適用(別表9)を受けて補助対象となる場合のみ「○」を記載すること。
4. 「運行態様の別」については、路線定期運行、路線不定期運行、区域運行、乗用タクシーによる運行の別を記載すること。
5. 「補助対象地域間幹線系統等と接続の確保」については、地域内フィーダー系統が接続する補助対象地域間幹線系統又は地域間交通ネットワークとどのように接続を確保するかについて記載すること。
6. 乗用タクシーによる運行の場合は、「運行系統名」「利便増進特例措置」について記載を要しない。
7. 本表に記載する運行予定系統を示した地図及び運行ダイヤを添付すること。乗用タクシーによる運行の場合は、営業区域を示した地図を添付すること。

表1 地域公共交通確保維持事業により運行を確保・維持する運行システムの概要及び運送予定者(地域内フィーダー系統)

令和6年度

市区町村名	運送予定者名	運行系統名 (申請番号)	運行系統			系統 キロ程	計画運 行日数	計画 運行 回数	利 便 増 進 特 例 措 置	地域内フィーダー系統の基準適合 (別表7及び別表9)			
			起点	経由地	終点					運行態様の別	基準ハで 該当する 要件	補助対象地域間幹線系統 等と接続の確保	基準ホで該当 する要件 (別表7のみ)
久留米市 大刀洗町	安全タクシー(有)	(10) 北野循環【主系統】	古賀茶屋駅	ドラッグコスモス北野店	古賀茶屋駅	循環 21.km .km	151日	604.0回		路線定期	②(2)	西鉄の古賀茶屋駅と古賀茶屋駅停留所にて接続	③
	共同運行(有)北野猪口タクシー、安全タクシー(有)	(12) 弓削線(上り)学習センター【主系統】	古賀茶屋駅	ドラッグコスモス北野店	北野生涯学習センター	往 9.6km 復 9.6km	101日	555.5回		路線定期	②(2)	西鉄の古賀茶屋駅と古賀茶屋駅停留所にて接続	③
	安全タクシー(有)	(12) 弓削線(上り)学習センター【主系統】	古賀茶屋駅	ドラッグコスモス北野店	北野生涯学習センター	往 9.6km 復 9.6km	50日	275.0回		路線定期	②(2)	西鉄の古賀茶屋駅と古賀茶屋駅停留所にて接続	③
久留米市 みやき町	(有)丸金タクシー	(16) 西ノ島～ゆうゆう(上り)【主系統】	西ノ島	城島総合支所	ゆうゆう	往 17.9km 復 17.9km	148日	222.0回		路線定期	②(2)	西鉄の犬塚駅と犬塚駅停留所にて接続	③
	(有)丸金タクシー	(17) 西ノ島～万年(上り)【主系統】	西ノ島	城島総合支所	萬年内科	往 14.3km 復 14.3km	148日	148.0回		路線定期	②(2)	地域間幹線系統である西鉄の大善寺線と檜津停留所にて接続	③
	(有)丸金タクシー	(20) 江見～アスタラ	江見(郵便局前)	中小路住宅	アスタラビスタ城島店	往 7.1km 復 7.1km	142日	71.0回		路線定期	②(2)	地域間幹線系統である西鉄の大善寺線と檜津停留所にて接続	③
	(有)丸金タクシー	(21) 城島新町～江見	城島新町	中小路住宅	江見(郵便局前)	往 6.1km 復 6.1km	142日	71.0回		路線定期	②(2)	地域間幹線系統である西鉄の江見線と江見停留所にて接続	③
	(有)丸金タクシー	(14) 西青木～犬塚【主系統】	西青木天満宮	城島総合支所	犬塚駅	往 15.1km 復 15.1km	148日	222.0回		路線定期	②(2)	西鉄の犬塚駅と犬塚駅停留所にて接続	③
	(有)くまタクシー	(18) 西青木～万年(下り)【主系統】	萬年内科	城島総合支所	西青木天満宮	往 12.2km 復 12.2km	148日	148.0回		路線定期	②(2)	地域間幹線系統である西鉄の大善寺線と檜津停留所にて接続	③
	(有)くまタクシー	(15) 犬塚～富田	犬塚駅	城島総合支所	富田病院	往 12.4km 復 12.4km	148日	148.0回		路線定期	②(2)	西鉄の犬塚駅と犬塚駅停留所にて接続	③
	共同運行(有)丸金タクシー、(有)くまタクシー	(23) 三根～ゆうゆう快速(上り)【主系統】	アスタラビスタ三根店	千代島	ゆうゆう	往 19.1km 復 19.1km	142日	213.0回		路線定期	②(2)	西鉄の犬塚駅と犬塚駅停留所にて接続	③

(注)

1. 区域運行及び乗用タクシーによる運行の場合は、運行系統の「経由地」に営業区域を記載することとし、「起点」、「終点」及び「系統キロ程」について記載を要しない。
2. 「系統キロ程」については、小数点第1位(第2位以下切り捨て)まで記載すること。なお、循環系統の場合には、往又は復のどちらかの欄にキロ程を記載し、もう片方の欄に「循環」と記載すること。
3. 「利便増進特例措置」については、地域公共交通利便増進計画の認定を受け、地域内フィーダー系統に係る特例措置の適用(別表9)を受けて補助対象となる場合のみ「○」を記載すること。
4. 「運行態様の別」については、路線定期運行、路線不定期運行、区域運行、乗用タクシーによる運行の別を記載すること。
5. 「補助対象地域間幹線系統等と接続の確保」については、地域内フィーダー系統が接続する補助対象地域間幹線系統又は地域間交通ネットワークとどのように接続を確保するかについて記載すること。
6. 乗用タクシーによる運行の場合は、「運行系統名」「利便増進特例措置」について記載を要しない。
7. 本表に記載する運行予定系統を示した地図及び運行ダイヤを添付すること。乗用タクシーによる運行の場合は、営業区域を示した地図を添付すること。

表1 地域公共交通確保維持事業により運行を確保・維持する運行システムの概要及び運送予定者(地域内フィーダー系統)

令和6年度

市区町村名	運送予定者名	運行系統名 (申請番号)	運行系統			系統 キロ程	計画運 行日数	計画 運行 回数	利 便 増 進 特 例 措 置	地域内フィーダー系統の基準適合 (別表7及び別表9)			
			起点	経由地	終点					運行態様の別	基準ハで 該当する 要件	補助対象地域間幹線系統 等と接続の確保	基準ホで該当 する要件 (別表7のみ)
久留米市 みやき町	共同運行(有丸金タク シー、有くまタクシー)	(19) 西ノ島～西青木～ゆう ゆう(下り)【主系統】	ゆうゆう	西青木天 満宮	西ノ島	往 21.4km 復 21.4km	148日	296.0回		路線定期	②(2)	西鉄の犬塚駅と犬塚駅停留所にて接 続	③
	共同運行(有丸金タク シー、有くまタクシー)	(22) 三根～ゆうゆう(上り) 【主系統】	アスタラピスタ三根 店	筒江東	ゆうゆう	往 23.2km 復 22.9km	142日	284.0回		路線定期	②(2)	西鉄の犬塚駅と犬塚駅停留所にて接 続	③
	共同運行(有丸金タク シー、有くまタクシー)	(24) 支所～ゆうゆう(下り) 【主系統】	ゆうゆう	筒江東	城島総合支所	往 15.9km 復 16.2km	142日	355.0回		路線定期	②(2)	西鉄の犬塚駅と犬塚駅停留所にて接 続	③
	共同運行(有丸金タク シー、有くまタクシー)	(25) 三根～アスタラ(下り) 【主系統】	アスタラピスタ城島 店	中小路住 宅	アスタラピスタ三根店	往 7.9km 復 7.9km	142日	213.0回		路線定期	②(2)	地域間幹線系統である西鉄の大善寺 線と檜津停留所にて接続	③
		(26)				.km .km	日	.0回		路線定期		にて接続	
		(27)				.km .km	日	.0回		路線定期		にて接続	
		(28)				.km .km	日	.0回		路線定期		にて接続	
		(29)				.km .km	日	.0回		路線定期		にて接続	
		(30)				.km .km	日	.0回		路線定期		にて接続	
		(31)				.km .km	日	.0回		路線定期		にて接続	

(注)

1. 区域運行及び乗用タクシーによる運行の場合は、運行系統の「経由地」に営業区域を記載することとし、「起点」、「終点」及び「系統キロ程」について記載を要しない。
2. 「系統キロ程」については、小数点第1位(第2位以下切り捨て)まで記載すること。なお、循環系統の場合には、往又は復のどちらかの欄にキロ程を記載し、もう片方の欄に「循環」と記載すること。
3. 「利便増進特例措置」については、地域公共交通利便増進計画の認定を受け、地域内フィーダー系統に係る特例措置の適用(別表9)を受けて補助対象となる場合のみ「○」を記載すること。
4. 「運行態様の別」については、路線定期運行、路線不定期運行、区域運行、乗用タクシーによる運行の別を記載すること。
5. 「補助対象地域間幹線系統等と接続の確保」については、地域内フィーダー系統が接続する補助対象地域間幹線系統又は地域間交通ネットワークとどのように接続を確保するかについて記載すること。
6. 乗用タクシーによる運行の場合は、「運行系統名」「利便増進特例措置」について記載を要しない。
7. 本表に記載する運行予定系統を示した地図及び運行ダイヤを添付すること。乗用タクシーによる運行の場合は、営業区域を示した地図を添付すること。

計画運行日数、計画運行回数の算出表

(参考) 系統番号	事業者	便名	代表事業者	表1記載	申請番号	系統名	起点	経由	終点	キロ程	便数	往復・循環	循環(●)	回数/日	令和6年度 運行計画																	備考 (運休日、増便減便の内容、補助対象の便数など)	幹線接続						
															1日当たり 運行回数							運行日数							計画 運行日数	計画 運行回数	計画実車 走行キロ								
															月	火	水	木	金	土	日	祝日	月	火	水	木	金	土						日	祝日				
g2	猪口	K2	猪口	(1)	(1)	Aコープ～ますかげ～Aコープ	Aコープ大刀洗店	大城ますかげセンター	Aコープ大刀洗店	14.4	1.0	1.0	●	1.0	1.0	1.0	1.0									29	33	32					94	94.0	1,353.6	運行期間: R5.10.1～R6.5.31	金島駅		
g2	安全	K2	安全	(1)	(1)	Aコープ～ますかげ～Aコープ	Aコープ大刀洗店	大城ますかげセンター	Aコープ大刀洗店	14.4	1.0	1.0	●	1.0	1.0	1.0	1.0										14	16	17					47	47.0	676.8	運行期間: R6.6.1～R6.9.30	金島駅	
g3	猪口	K3,K4,K5,K6	猪口	(2)	(2)	Aコープ～ますかげ～ドラコス	Aコープ大刀洗店	大城ますかげセンター	ドラッグコスモス北野店	12.5	4.0	0.5		2.0	2.0	2.0	2.0										29	33	32					94	188.0	4,700.0	運行期間: R5.10.1～R6.5.31	金島駅	
g3	安全	K3,K4,K5,K6	安全	(2)	(2)	Aコープ～ますかげ～ドラコス	Aコープ大刀洗店	大城ますかげセンター	ドラッグコスモス北野店	12.5	4.0	0.5		2.0	2.0	2.0	2.0										14	16	17					47	94.0	2,350.0	運行期間: R6.6.1～R6.9.30	金島駅	
g4	猪口	K7,K8	猪口	(3)	(3)	Aコープ～金島～善導寺	Aコープ大刀洗店	金島駅前	プラザ善導寺	13.6	2.0	0.5		1.0	1.0	1.0	1.0										29	33	32					94	94.0	2,556.8	運行期間: R5.10.1～R6.5.31	金島駅	
g4	安全	K7,K8	安全	(3)	(3)	Aコープ～金島～善導寺	Aコープ大刀洗店	金島駅前	プラザ善導寺	13.6	2.0	0.5		1.0	1.0	1.0	1.0										14	16	17					47	47.0	1,278.4	運行期間: R6.6.1～R6.9.30	金島駅	
g5	安全	O1	安全	(4)	(4)	善導寺循環(いこい通過)	プラザ善導寺	大城駅	プラザ善導寺	14.8	1.0	1.0	●	1.0	1.0	1.0	1.0										43	49	49					141	141.0	2,086.8	運行期間: R5.10.1～R6.9.30	大城駅	
g6	安全	O2	安全	(5)	(5)	善導寺循環(小回りあり)	プラザ善導寺	赤司西	プラザ善導寺	19.2	1.0	1.0	●	1.0	1.0	1.0	1.0										43	49	49					141	141.0	2,707.2	運行期間: R5.10.1～R6.9.30	大城駅	
g7	安全	O3,O8	安全	(6)	(6)	善導寺循環	プラザ善導寺	赤司1区公民館	プラザ善導寺	15.2	2.0	1.0	●	2.0	2.0	2.0	2.0										43	49	49					141	282.0	4,286.4	運行期間: R5.10.1～R6.9.30	大城駅	
g8	安全	O4,O5	安全	(7)	(7)	善導寺～Aコープ	プラザ善導寺	赤司西	Aコープ大刀洗店	11.8	2.0	0.5		1.0	1.0	1.0	1.0										43	49	49					141	141.0	3,327.6	運行期間: R5.10.1～R6.9.30	大城駅	
						善導寺～赤司～ドラコス【主系統】	プラザ善導寺	赤司西	ドラッグコスモス北野店	14.0																	43	49	49					141	141.0	3,948.0	運行期間: R5.10.1～R6.9.30	大城駅	
g9	安全	O6	安全	(8)	(8)	善導寺～赤司～ドラコス【主系統】	プラザ善導寺	赤司西	ドラッグコスモス北野店	14.0	1.0	0.5		0.5	0.5	0.5	0.5											43	49	49					141	70.5	1,974.0	運行期間: R5.10.1～R6.9.30	大城駅
g10	安全	O7		(8-2)	(8-2)	ドラコス～赤司～善導寺	ドラッグコスモス北野店	赤司西	プラザ善導寺	14.0	1.0	0.5		0.5	0.5	0.5	0.5										43	49	49					141	70.5	1,974.0	運行期間: R5.10.1～R6.9.30	大城駅	
g11	安全	KT1	安全	(9)	(9)	北野循環(高良通過)	古賀茶屋駅	コスモすまいる北野	古賀茶屋駅	18.3	1.0	1.0	●	1.0	1.0	1.0	1.0											50	50	51					151	151.0	2,763.3	運行期間: R5.10.1～R6.9.30	古賀茶屋駅
						北野循環【主系統】	古賀茶屋駅	ドラッグコスモス北野店	古賀茶屋駅	21.0																		50	50	51					151	604.0	12,684.0	運行期間: R5.10.1～R6.9.30	古賀茶屋駅
g12		安全:KT2,KT3		(10)	(10)	北野循環【主系統】	古賀茶屋駅	ドラッグコスモス北野店	古賀茶屋駅	21.0	2.0	1.0	●	2.0	2.0	2.0	2.0											50	50	51					151	302.0	6,342.0	運行期間: R5.10.1～R6.9.30	古賀茶屋駅
g13		猪口:KT4		(10-2)	(10-2)	北野循環(慧華片経由)	古賀茶屋駅	慧華の湯	古賀茶屋駅	21.0	1.0	1.0	●	1.0	1.0	1.0	1.0											34	34	33					101	101.0	2,121.0	運行期間: R5.10.1～R6.5.31	古賀茶屋駅
g13	共同	安全:KT4		(10-2)	(10-2)	北野循環(慧華片経由)	古賀茶屋駅	慧華の湯	古賀茶屋駅	21.0	1.0	1.0	●	1.0	1.0	1.0	1.0											16	16	18					50	50.0	1,050.0	運行期間: R6.6.1～R6.9.30	古賀茶屋駅
g14		猪口:KT5		(10-3)	(10-3)	北野循環(慧華両経由)	古賀茶屋駅	慧華の湯	古賀茶屋駅	21.0	1.0	1.0	●	1.0	1.0	1.0	1.0											34	34	33					101	101.0	2,121.0	運行期間: R5.10.1～R6.5.31	古賀茶屋駅
g14		安全:KT5		(10-3)	(10-3)	北野循環(慧華両経由)	古賀茶屋駅	慧華の湯	古賀茶屋駅	21.0	1.0	1.0	●	1.0	1.0	1.0	1.0											16	16	18					50	50.0	1,050.0	運行期間: R6.6.1～R6.9.30	古賀茶屋駅
g15	猪口	KT6	猪口	(11)	(11)	北野線(慧華経由、すまいる終点)	古賀茶屋駅	慧華の湯	コスモすまいる北野	15.1	1.0	0.5		0.5	0.5	0.5	0.5											34	34	33					101	50.5	1,525.1	運行期間: R5.10.1～R6.5.31	古賀茶屋駅
g15	安全	KT6	安全	(11)	(11)	北野線(慧華経由、すまいる終点)	古賀茶屋駅	慧華の湯	コスモすまいる北野	15.1	1.0	0.5		0.5	0.5	0.5	0.5											16	16	18					50	25.0	755.0	運行期間: R6.6.1～R6.9.30	古賀茶屋駅

計画運行日数、計画運行回数の算出表

(参考)	系統番号	事業者	便名	代表事業者	表1記載	申請番号	系統名	起点	経由	終点	キロ程	便数	往復・循環	循環(●)	回数/日	令和6年度 運行計画														備考 (運休日、増便減便の内容、補助対象の便数など)	幹線接続					
																1日当たり 運行回数								運行日数								計画 運行日数	計画 運行回数	計画 実車 走行キロ		
																月	火	水	木	金	土	日	祝日	月	火	水	木	金	土						日	祝日
							弓削線(上り学習センター)【主系統】	古賀茶屋駅	ドラッグコスモス北野店	北野生涯学習センター	9.6						50	50	51		151	830.5	15,402.0	運行期間: R5.10.1~R6.9.30	古賀茶屋駅											
g18		猪口: Y3, Y5 安全: Y8		共同	(12)	(12)	弓削線(上り学習センター)【主系統】	古賀茶屋駅	ドラッグコスモス北野店	北野生涯学習センター	9.6	3.0	0.5		1.5	1.5	1.5	1.5			101	151.5	2,908.8	運行期間: R5.10.1~R6.5.31	古賀茶屋駅											
g18		安全: Y3, Y5, Y8	(12)			弓削線(上り学習センター)【主系統】	古賀茶屋駅	ドラッグコスモス北野店	北野生涯学習センター	9.6	3.0	0.5		1.5	1.5	1.5	1.5					50	75.0	1,440.0	運行期間: R6.6.1~R6.9.30	古賀茶屋駅										
g20		安全: Y9, Y11	(12-2)			弓削線(下り学習センター、支所直行)	北野生涯学習センター	ドラッグコスモス北野店	古賀茶屋駅	8.9	2.0	0.5		1.0	1.0	1.0						101	101.0	1,797.8	運行期間: R5.10.1~R6.5.31	古賀茶屋駅										
g20		安全: Y9, Y11	(12-2)			弓削線(下り学習センター、支所直行)	北野生涯学習センター	ドラッグコスモス北野店	古賀茶屋駅	8.9	2.0	0.5		1.0	1.0	1.0						50	50.0	890.0	運行期間: R6.6.1~R6.9.30	古賀茶屋駅										
g16		猪口: Y1	(12-3)			弓削線(上りドラコス通過)	古賀茶屋駅	コスモすまいる北野	北野生涯学習センター	9.2	1.0	0.5		0.5	0.5	0.5							101	50.5	929.2	運行期間: R5.10.1~R6.5.31	古賀茶屋駅									
g16		安全: Y1	(12-3)			弓削線(上りドラコス通過)	古賀茶屋駅	コスモすまいる北野	北野生涯学習センター	9.2	1.0	0.5		0.5	0.5	0.5							50	25.0	460.0	運行期間: R6.6.1~R6.9.30	古賀茶屋駅									
g17		猪口: Y2	(12-4)			弓削線(下りドラコス通過、支所直行)	北野生涯学習センター	コスモすまいる北野	古賀茶屋駅	8.5	1.0	0.5		0.5	0.5	0.5							101	50.5	858.5	運行期間: R5.10.1~R6.5.31	古賀茶屋駅									
g17		安全: Y2	(12-4)			弓削線(下りドラコス通過、支所直行)	北野生涯学習センター	コスモすまいる北野	古賀茶屋駅	8.5	1.0	0.5		0.5	0.5	0.5							50	25.0	425.0	運行期間: R6.6.1~R6.9.30	古賀茶屋駅									
g22		安全: Y7	(12-5)			弓削線(下り慧華経由)	北野生涯学習センター	慧華の湯	古賀茶屋駅	8.9	1.0	0.5		0.5	0.5	0.5							101	50.5	898.9	運行期間: R5.10.1~R6.5.31	古賀茶屋駅									
g22		安全: Y7	(12-5)			弓削線(下り慧華経由)	北野生涯学習センター	慧華の湯	古賀茶屋駅	8.9	1.0	0.5		0.5	0.5	0.5							50	25.0	445.0	運行期間: R6.6.1~R6.9.30	古賀茶屋駅									
g19		安全: Y10	(12-6)			弓削線(上り慧華起点)	慧華の湯	ドラッグコスモス北野店	北野生涯学習センター	9.6	1.0	0.5		0.5	0.5	0.5							101	50.5	969.6	運行期間: R5.10.1~R6.5.31	古賀茶屋駅									
g19		安全: Y10	(12-6)			弓削線(上り慧華起点)	慧華の湯	ドラッグコスモス北野店	北野生涯学習センター	9.6	1.0	0.5		0.5	0.5	0.5							50	25.0	480.0	運行期間: R6.6.1~R6.9.30	古賀茶屋駅									
g21		猪口: Y4, Y6	(12-7)			弓削線(下り学習センター)	北野生涯学習センター	ドラッグコスモス北野店	古賀茶屋駅	9.6	2.0	0.5		1.0	1.0	1.0							101	101.0	1,939.2	運行期間: R5.10.1~R6.5.31	古賀茶屋駅									
g21		安全: Y4, Y6	(12-7)			弓削線(下り学習センター)	北野生涯学習センター	ドラッグコスモス北野店	古賀茶屋駅	9.6	2.0	0.5		1.0	1.0	1.0							50	50.0	960.0	運行期間: R6.6.1~R6.9.30	古賀茶屋駅									
				くま	(14)		西青木~犬塚【主系統】	西青木天満宮	城島総合支所	犬塚駅	15.1						50	50	48		148	222.0	6,911.6	運行期間: R5.10.1~R6.9.30	犬塚駅											
h1		B1	(14)			西青木~犬塚【主系統】	西青木天満宮	城島総合支所	犬塚駅	15.1	1.0	0.5		0.5	0.5	0.5						148	74.0	2,234.8	運行期間: R5.10.1~R6.9.30	犬塚駅										
h5		B5	(14-2)			西青木~ゆうゆう(上り)	西青木天満宮	城島総合支所	ゆうゆう	15.8	1.0	0.5		0.5	0.5	0.5							148	74.0	2,338.4	運行期間: R5.10.1~R6.9.30	犬塚駅									
h6		B6	(14-3)			西青木~ゆうゆう(下り)	ゆうゆう	城島総合支所	西青木天満宮	15.8	1.0	0.5		0.5	0.5	0.5							148	74.0	2,338.4	運行期間: R5.10.1~R6.9.30	犬塚駅									
h2		丸金: B16 くま: B2	(15)	(15)	犬塚~富田	犬塚駅	城島総合支所	富田病院	12.4	2.0	0.5		1.0	1.0	1.0						148	148.0	3,670.4	運行期間: R5.10.1~R6.9.30	犬塚駅											
				丸金	(16)		西ノ島~ゆうゆう(上り)【主系統】	西ノ島	城島総合支所	ゆうゆう	17.9						50	50	48		148	222.0	7,947.6	運行期間: R5.10.1~R6.9.30	犬塚駅											
h3		B3, B15	(16)			西ノ島~ゆうゆう(上り)【主系統】	西ノ島	城島総合支所	ゆうゆう	17.9	2.0	0.5		1.0	1.0	1.0						148	148.0	5,298.4	運行期間: R5.10.1~R6.9.30	犬塚駅										
h4		B4	(16-2)			西ノ島~ゆうゆう(下り)	ゆうゆう	城島総合支所	西ノ島	17.9	1.0	0.5		0.5	0.5	0.5						148	74.0	2,649.2	運行期間: R5.10.1~R6.9.30	犬塚駅										
				丸金	(17)		西ノ島~万年(上り)【主系統】	西ノ島	城島総合支所	萬年内科	14.3						50	50	48		148	148.0	4,232.8	運行期間: R5.10.1~R6.9.30	樽津停留所											
h7		B7	(17)			西ノ島~万年(上り)【主系統】	西ノ島	城島総合支所	萬年内科	14.3	1.0	0.5		0.5	0.5	0.5						148	74.0	2,116.4	運行期間: R5.10.1~R6.9.30	樽津停留所										
h8		B8	(17-2)			西ノ島~万年(下り)	萬年内科	城島総合支所	西ノ島	14.3	1.0	0.5		0.5	0.5	0.5						148	74.0	2,116.4	運行期間: R5.10.1~R6.9.30	樽津停留所										
				くま	(18)		西青木~万年(下り)【主系統】	萬年内科	城島総合支所	西青木天満宮	12.2						50	50	48		148	148.0	3,611.2	運行期間: R5.10.1~R6.9.30	樽津停留所											
h10		B10	(18)			西青木~万年(下り)【主系統】	萬年内科	城島総合支所	西青木天満宮	12.2	1.0	0.5		0.5	0.5	0.5						148	74.0	1,805.6	運行期間: R5.10.1~R6.9.30	樽津停留所										
h9		B9	(18-2)			西青木~万年(上り)	西青木天満宮	城島総合支所	萬年内科	12.2	1.0	0.5		0.5	0.5	0.5						148	74.0	1,805.6	運行期間: R5.10.1~R6.9.30	樽津停留所										
				共同	(19)		西ノ島~西青木~ゆうゆう(下り)【主系統】	ゆうゆう	西青木天満宮	西ノ島	21.4						50	50	48		148	296.0	12,668.8	運行期間: R5.10.1~R6.9.30	犬塚駅											
h11		丸金: B12 くま: B14	(19)			西ノ島~西青木~ゆうゆう(下り)【主系統】	ゆうゆう	西青木天満宮	西ノ島	21.4	2.0	0.5		1.0	1.0	1.0						148	148.0	6,334.4	運行期間: R5.10.1~R6.9.30	犬塚駅										
h12		丸金: B11 くま: B13	(19-2)			西ノ島~西青木~ゆうゆう(上り)	西ノ島	西青木天満宮	ゆうゆう	21.4	2.0	0.5		1.0	1.0	1.0						148	148.0	6,334.4	運行期間: R5.10.1~R6.9.30	犬塚駅										

計画運行日数、計画運行回数の算出表

(参考) 系統番号	事業者	便名	代表 事業者	表1 記載	申請 番号	系統名	起点	経由	終点	キロ程	便 数	往 復 ・ 循 環	循 環 (●)	回 数 / 日	令和6年度 運行計画														備 考 (運休日、増便減便の 内容、補助対象の 便数など)	幹線 接続			
															1日当たり 運行回数							運行日数									計画 運行日数	計画 運行回数	計画実車 走行キロ
															月	火	水	木	金	土	日	祝日	月	火	水	木	金	土					
h13	丸金	A2	丸金	(20)	(20)	江見～アスタラ	江見(郵便局前)	中小路住宅	アスタラピスタ城島店	7.1	1.0	0.5		0.5	0.5	0.5	0.5			43	49	50		142	71.0	1,008.2	運行期間:R5.10.1～R6.9.30	檜津停留所					
h14	丸金	A1	丸金	(21)	(21)	城島新町～江見	城島新町	中小路住宅	江見(郵便局前)	6.1	1.0	0.5		0.5	0.5	0.5			43	49	50		142	71.0	866.2	運行期間:R5.10.1～R6.9.30	江見停留所						
h17	共同	丸金:A6 くま:A8	共同	(22)		三根～ゆうゆう(上り) 【主系統】	アスタラピスタ三根店	筒江東	ゆうゆう	23.2									43	49	50		142	284.0	13,092.4	運行期間:R5.10.1～R6.9.30	犬塚駅						
h22	共同	くま:A5			(22-2)	三根～ゆうゆう(下り) マルキョウ通過	ゆうゆう	筒江東	アスタラピスタ三根店	22.9	1.0	0.5		0.5	0.5	0.5			43	49	50		142	71.0	3,251.8	運行期間:R5.10.1～R6.9.30	犬塚駅						
h15		丸金:A7			(22-3)	三根～ゆうゆう(下り)	ゆうゆう	筒江東	アスタラピスタ三根店	22.9	1.0	0.5		0.5	0.5	0.5			43	49	50		142	71.0	3,251.8	運行期間:R5.10.1～R6.9.30	犬塚駅						
h21	共同	丸金:A10 くま:A16	共同		(23)	(23)	三根～ゆうゆう 快速 (上り)【主系統】	アスタラピスタ三根店	千代島	ゆうゆう	19.1	2.0	0.5		1.0	1.0	1.0			43	49	50		142	142.0	5,424.4	運行期間:R5.10.1～R6.9.30	犬塚駅					
h24		くま:A9		(23-2)	三根～ゆうゆう 快速 (下り)	ゆうゆう	千代島	アスタラピスタ三根店	19.1	1.0	0.5		0.5	0.5	0.5			43	49	50		142	71.0	2,712.2	運行期間:R5.10.1～R6.9.30	犬塚駅							
h19	共同	丸金:A11,A15 くま:A17	共同	(24)		支所～ゆうゆう(下り) 【主系統】	ゆうゆう	筒江東	城島総合支所	15.9									43	49	50		142	355.0	11,374.2	運行期間:R5.10.1～R6.9.30	犬塚駅						
h23	共同	くま:A4			(24-2)	支所～ゆうゆう(上り) マルキョウ通過	城島総合支所	筒江東	ゆうゆう	16.2	1.0	0.5		0.5	0.5	0.5			43	49	50		142	71.0	2,300.4	運行期間:R5.10.1～R6.9.30	犬塚駅						
h16		丸金:A14			(24-3)	支所～ゆうゆう(上り)	城島総合支所	筒江東	ゆうゆう	16.2	1.0	0.5		0.5	0.5	0.5			43	49	50		142	71.0	2,300.4	運行期間:R5.10.1～R6.9.30	犬塚駅						
h20	共同	丸金:A3 くま:A13	共同	(25)	(25)	三根～アスタラ(下り) 【主系統】	アスタラピスタ城島店	中小路住宅	アスタラピスタ三根店	7.9	2.0	0.5		1.0	1.0	1.0	1.0		43	49	50		142	142.0	2,243.6	運行期間:R5.10.1～R6.9.30	檜津停留所						
h18		くま:A12			(25-2)	三根～アスタラ(上り)	アスタラピスタ三根店	中小路住宅	アスタラピスタ城島店	7.9	1.0	0.5		0.5	0.5	0.5			43	49	50		142	71.0	1,121.8	運行期間:R5.10.1～R6.9.30	檜津停留所						