

## 協議が調ったことの証明書（案）

- 1) 北野地域よりみちバス事業計画変更 p 1
- 2) 城島地域よりみちバス事業計画変更 p 48

道路運送法第9条第4項及び同法施行規則第9条第2項に掲げる  
協議が調っていることの証明書（案）

平成29年12月27日付け 久留米市地域公共交通会議において、下記の事項に関し、協議  
が調ったことを証明する。

記

北野地域よりみちバス（コスモス号）の事業計画を次のとおり変更する。

- 変更内容：別紙のとおり

平成29年12月27日  
久留米市地域公共交通会議  
会 長 森 望

## 北野地域よりみちバス（コスモス号）事業計画（変更部分は 赤字 で記載）

### 1. 事業主体

久留米市

### 2. 運行主体（予定）

（委託先）福岡県筑後地区タクシー協会

[運行事業者] ・有限会社 北野猪口タクシー  
・安全タクシー 有限会社

### 3. 運行車両

10人乗り車両 2両

5人乗り車両 4両（予備車両：追走、不定期運行に使用）

○一般乗用旅客事業者運送事業に供する車両と併用

○使用する車両の最大寸法（10人乗り）

全長 5,380mm×全幅 1,880mm×全高 2,285mm

### 4. 運行方式

路線定期運行（一部迂回路線、路線不定期運行併設）

### 5. 運行日と運休日

#### 1) 運行日

月曜～土曜（運行系統を2つに分け隔日運行で運行）

日程	運行曜日	主な運行校区	便名と運行本数
A 日程	月・水・金	大城校区	大城便：8→8便(往復7→6, 循環1→2)
		金島校区	金島便：12→12便(往復12→12, 循環0→0)
B 日程	火・木・土	北野校区	北野便：6→6便(循環6→6)
		弓削校区	弓削便：8→12便(往復0→12, 循環8→0)

※表中の「往復」は往路又は復路の片側で1便と計数

※現行本数→変更後本数で記載

#### 2) 運休日

日曜、祝日

お盆（8月13日～15日）及び年末年始（12月31日～1月3日）

### 6. 運行範囲、バス停 【別紙資料2 参照】

#### 1) 運行範囲

- ・北野地域全域（旧北野町）
- ・善導寺校区の一部（プラザ善導寺、ぜんどうじ整形外科）
- ・宮ノ陣校区の一部（古賀茶屋駅）
- ・大刀洗町の一部（大堰駅、Aコープ大刀洗店）

## 2) バス停

### 校区別バス停数

校 区	弓削校区	北野校区	大城校区	金島校区	その他
通常バス停	12→10	19→20	23→26	13→13	5→5
要予約バス停	0→1	8→5	5→2	5→4	0→0
校区合計	12→11	27→25	28→28	17→17	5→5
総 数	89→86(通常72→74 要予約17→12)				

※通常バス停:通常の運行(路線定期運行)で停車するバス停

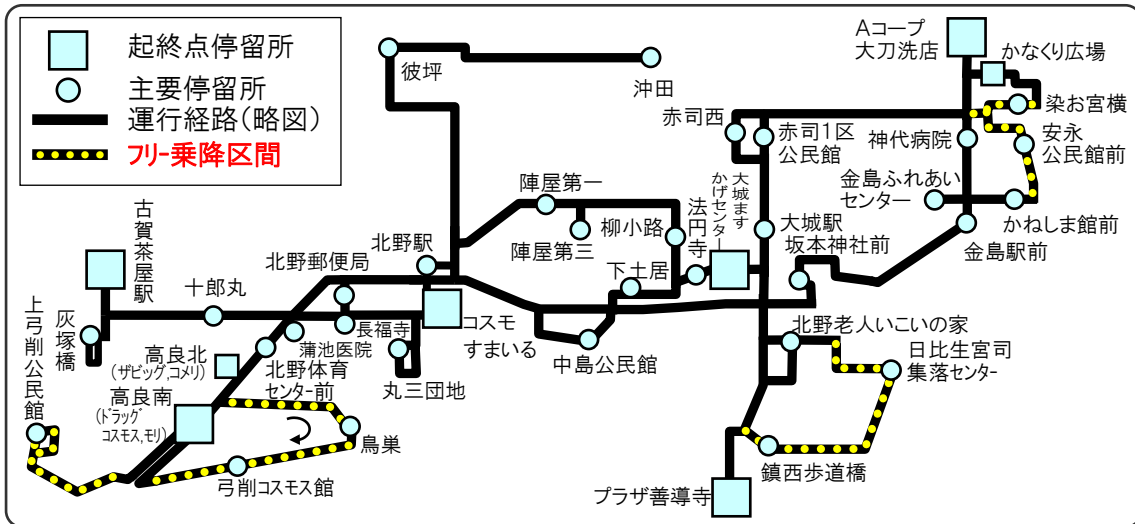
※要予約バス停:利用するためには予約が必要となるバス停(予約があった場合にのみ  
定路線から迂回運行して停車する)

※現行停留所数→変更後本数で記載

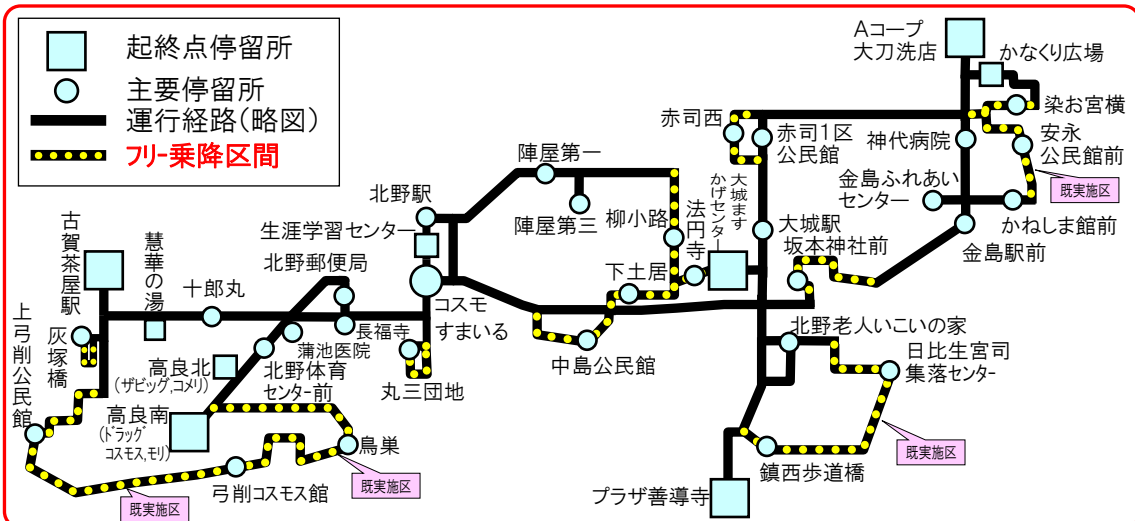
## 3) フリー乗降区間

任意地点で乗車、降車が可能なフリー乗降区間を拡大する。ただし、車両の停車地点は道路  
交通上安全な場所に限る。

### フリー乗降区間 (変更前)



### フリー乗降区間 (変更後)



## 7. 運行ダイヤ【 別紙資料 4, 5 参照 】

別紙資料に記載

## 8. 運賃等

### 1) 運賃

#### ① 1回利用 200円

《ただし、次の方は100円で利用可能》

- ◆小学生及び未就学児（未就学児は保護者同伴で無料）
- ◆障害者の方（身体障害者手帳、療育手帳、精神障害者保健福祉手帳提示）
- ◆運転経歴証明書提示者（運転免許自主返納者）
- ◆路線バス、鉄道の定期券提示者（北野地域内及び古賀茶屋駅・大堰駅が起終点のもの）
- ◆西鉄バスグランドパス65提示者

#### ② 北野地域1日バス乗車券 300円

- 1日乗車券は路線バス（北野線）、よりみちバスで利用可能
- 路線バスは北野地域内の乗降のみ利用可（両筑苑～石崎間の乗降）
- 1日バス乗車券は「よりみちバス車内」「（有）北野猪口タクシー本社」で購入可能（※西鉄バス北野線車内では販売していません）



### 2) 同乗介助者等の運賃無料

- 障害者や校区まちづくり振興会等の実施イベント（サロン事業等）に参加する高齢者を介助・付添する人の「よりみちバス（コスモス号）」運賃は無料（運賃は久留米市負担）。

### 3) その他利用券の発行

- よりみちバスの運賃支払いに利用できる **100円券** を発行。

### 4) 無料お試し乗車の実施

- 事業計画変更日（運行ルート、ダイヤの改正日）から1ヶ月間（月単位）、よりみちバスが無料で乗車できる期間を設定
- 無料お試し乗車期間中は、乗車時に乗務員より1日バス乗車券（よりみちバス限定券）を無料で配付（1日バス乗車券（よりみちバス限定券）は、通常の1日バス乗車券と同じく1日何度でも利用可能）

#### 備考) 無料お試し乗車について

- 新たな運行ルート、ダイヤに慣れてもらうこと、これまで利用をためらっていた方に、まずは乗ってもらうことを目的として実施
- 利用者の運賃は、久留米市が負担
- 対象は高齢者、障害者の方、運転免許証自主返納者に限定

## 9. 利用方法

### 1) よりみちバスの乗降方法（通常バス停）

<b>乗車時</b>	○運行ダイヤを確認し、通過時刻前にバス停前で待つ。 ○バスが来て扉が開いたら乗車。 ○乗務員に運賃を支払い、『行き先(降車バス停)』を告げて座席に座る。 【よりみちバス車内で「1日バス乗車券は購入可能」】
<b>降車時</b>	○降車バス停に車両が完全に停止してから席を立ち降りる。

運賃先払い

### 2) 「要予約バス停」の乗降方法

<b>乗車時</b>	① 乗車時刻が10:00よりも早い便へ乗車する場合	○利用前日の17:00までに「北野猪口タクシー」に電話 ※利用日、利用する便名、利用するバス停を伝える ※受付時間は9:00～17:00 ○バス停からの乗車方法は通常バス停の乗降方法に同じ。
	② 乗車時刻が10:00よりも遅い便へ乗車する場合	○利用時刻の1時間前までに「北野猪口タクシー」に電話 ※利用日、利用する便名、利用するバス停を伝える ○バス停からの乗車方法は通常バス停の乗降方法に同じ。
<b>降車時</b>	○通常バス停の乗降方法に同じ ※乗車時に要予約バス停に降りることを伝える。	

### 3) フリー乗降区間からの乗車方法

○バスが来たら手を上げる等の合図により乗務員に知らせる。

【バスから見える安全な位置でしっかりと合図】

○交差点や見通しの悪い曲がり角等、安全な乗車が確保できない場所では停車しない

### 4) 乗車定員に達し乗り切れなかった場合の対応

○よりみちバス車両の乗客定員は9名であるため、乗車定員に達して乗り切れない場合は、5人乗り車両（セダン型タクシー）を使い追走便を運行する。

## 10. その他

○事業計画変更予定日：平成30年4月1日



## 2) 運行系統割り

系統名	便名	北野猪口タクシー	安全タクシー
系統 c1	K1、K3、K4、K9、K12	○	
系統 c2	K2	○	
系統 c3	K5(猪)、05(安)	○	○
系統 c4	K6	○	
系統 c5	K7	○	
系統 c6	K8	○	
系統 c7	K10、K11	○	
系統 c8	01		○
系統 c9	02		○
系統 c10	03		○
系統 c11	04		○
系統 c12	06		○
系統 c13	07		○
系統 c14	08		○
系統 c15	KT1		○
系統 c16	KT2、KT3		○
系統 c17	KT4	○	
系統 c18	KT5	○	
系統 c19	KT6	○	
系統 c20	Y1	○	
系統 c21	Y2・Y4・Y6(猪)、Y10(安)	○	○
系統 c22	Y3・Y5(猪)、Y7・Y9(安)	○	○
系統 c23	Y8		○
系統 c24	Y11		○
系統 c25	Y12		○

K:金島便、0:大城便、KT:北野便、Y:弓削便

## 3) 事業者別運行距離

事業者	A日程(月・水・金)		B日程(火・木・土)	
	迂回運行無	迂回運行有	迂回運行無	迂回運行有
北野猪口タクシー	103.68km	124.86km	108.00km	112.37km
安全タクシー	108.14km	120.74km	105.71km	110.40km

迂回運行有:全ての要予約バス停を全ての便で迂回運行した場合

(補足:これまでの運行実績では迂回運行はまれであり、1日の運行距離はほぼ迂回運行無の距離となっている)



## 北野地域よりみちバス 路線・停留所・系統・運行回数（変更後）

## 1. 路線の一部変更、新設、廃止（変更部分を赤字で記載）

## ■ 新設路線：延べ2, 290m（詳細は路線一覧参照）

道路種別	道路管理者	延べ延長	路線名
県道	久留米県土整備事務所	780m	a3(一部 530m)、a12(一部 250m)
市道	久留米市	1,510m	a16(一部 680m)、a22(一部 150m)、a26(一部 60m)、a36(一部 120m)、a58(290m)、a59(80m)、a60(70m)、a61(60m)

## ■ 廃止路線：延べ10, 500m（詳細は路線一覧参照）

## ■ 路線一覧 1/2（県道部）

新路線 番号	現路線 番号	起点	終点	キ口程 (m)	道路 種別	道路管理者
		(住所は福岡県久留米市、大刀洗町は福岡県三井郡大刀洗町)				
a1	a1	現況：北野町今山 591-5 地先 変更：北野町今山 816-7 地先 (内廃止：北野町今山 591-5 地先) (内廃止：北野町高良 1470-1 地先)	現況：北野町石崎 124-1 地先 変更：北野町高良 1470-1 地先 (内廃止：北野町 816-7 地先) (内廃止：北野町石崎 956 地先)	現 2,200 類 1,450 (250) (500)	県道	久留米県土整備事務所 (県道 53 号)
a2	a2	北野町今山 464-1 地先	宮ノ陣町八丁島 1911-1 地先	1,070	県道	久留米県土整備事務所 (県道 81 号)
a3	a3	北野町十郎丸 2264-1 地先 新設区間：終点側 530m	現況：北野町十郎丸 2272-1 地先 変更：北野町上弓削 67 地先	現 150 類 680	県道	久留米県土整備事務所 (県道 738 号)
廃止	a4	北野町石崎 181-1 地先	北野町石崎 130-2 地先	(30)	県道	久留米県土整備事務所 (県道 738 号)
廃止	a5	北野町今山 346-1 地先	北野町高良 319-1 地先	(330)	県道	久留米県土整備事務所 (県道 739 号)
a6	a6	現況：北野町中 1907-1 地先 変更：北野町中 18-1 地先 (内廃止：北野町中 1907-1 地先)	北野町今山 346-1 地先 (内廃止：北野町中 18-1 地先)	現 2,800 類 930 (1,870)	県道	久留米県土整備事務所 (県道 53 号、739 号)
a7	a7	北野町陣屋 486-6 地先	北野町中 18-1 地先	500	県道	久留米県土整備事務所 (県道 741 号)
a8	a8	北野町中 283 地先	北野町今山 602-1 地先	80	県道	久留米県土整備事務所 (県道 741 号)
a9	a9	現況：北野町大城 150-5 地先 変更：北野町塚島 294-3 地先 (内廃止：北野町大城 150-5 地先)	北野町中 235-1 地先 (内廃止：北野町塚島 294-3 地先)	現 2,060 類 980 (1,080)	県道	久留米県土整備事務所 (県道 81 号)
a10	a10	北野町乙丸 450-5 地先	善導寺町飯田 423-1 地先	4,450	県道	久留米県土整備事務所 (県道 81、740 号)
a11	a11	北野町金島 2364-3 地先	北野町大城 293-1 地先	370	県道	久留米県土整備事務所 (県道 81 号)
a12	a12	現況：北野町金島 312-1 地先 変更：北野町金島 312-1 地先	北野町金島 2060-3 地先 新設区間：起点側 250m	現 300 類 550	県道	久留米県土整備事務所 (県道 744 号)

新路線 番号	現路線 番号	起 点	終 点	キ口程 (m)	道路 種別	道路管理者
		(住所は福岡県久留米市、大刀洗町は福岡県三井郡大刀洗町)				
a13	a13	大刀洗町大字本郷 1017-1 地先	北野町金島 406-1 地先	4,000	県道	久留米県土整備事務所 (県道 743、744 号)
a14	a14	北野町中川 2305-8 地先	北野町八重亀 182-1 地先	270	県道	久留米県土整備事務所 (県道 584 号)
a15	a15	北野町中川 2423-1 地先	北野町中川 312-1 地先	130	県道	久留米県土整備事務所 (県道 743 号)

## ■ 路線一覧 2/2 (市道、私道等)

新路線 番号	現路線 番号	起 点	終 点	キ口程 (m)	道路 種別	道路管理者
		(住所は福岡県久留米市)				
a16	a16	北野町高良 1213-1 地先 新設区間:終点側 680m (内廃止:北野町上弓削 545-1 地先)	現況:北野町上弓削 811 地先 変更:北野町上弓削 67 地先 (内廃止:北野町上弓削 811 地先)	現4,720 類5,050 (350)	市道	久留米市
a17	a17	北野町十郎丸 2272-1 地先	北野町十郎丸 2272-1 地先	520	市道	久留米市
a18	a18	北野町今山 725-3 地先	北野町今山 479 地先	110	市道	久留米市
a19	a19	北野町今山 816-7 地先	北野町今山 502 地先	210	市道	久留米市
a20	a20	北野町今山 347 地先	北野町今山 464-1 地先	620	市道	久留米市
a21	a21	北野町今山 346-1 地先 (内廃止:北野町千代島 797-36 地先)	現況:北野町高良 252-6 地先 変更:北野町千代島 797-36 地先 (内廃止:北野町高良 252-6 地先)	現420 類310 (110)	市道	久留米市
a22	a22	北野町千代島 824-18 地先 新設区間:終点側 150m (内廃止:北野町千代島 787-47 地先)	現況:北野町千代島 824-11 地先 変更:北野町千代島 797-36 地先 (内廃止:北野町千代島 797-32 地先)	現160 類240 (70)	市道	久留米市
廃止	a23	北野町高良 252-6 地先	北野町高良 252-5 地先	(80)	私道	コスモス団地自治会
廃止	a24	北野町高良 252-5 地先	北野町高良 287-32 地先	(210)	市道	久留米市
廃止	a25	北野町高良 287-32 地先	北野町高良 319-2 地先	(120)	私道	コスモス団地自治会
a26	a26	北野町今山 602-1 地先 新設区間:終点側 60m (内廃止:北野町中 3294-1 地先)	現況:北野町今山 591-5 地先 変更:北野町中 3294-1 地先 (内廃止:北野町今山 591-5 地先)	現180 類170 (70)	市道	久留米市
a27	a27	北野町中 137-1 地先	北野町中 283 地先	280	市道	久留米市
廃止	a28	北野町中 3113-4 地先	北野町中 235-1 地先	(600)	市道	久留米市
a29	a29	北野町千代島 305-20 地先	北野町千代島 1-1 地先	540	市道	久留米市
a30	a30	北野町陣屋 486-6 地先	北野町仁王丸 1056 地先	1,020	市道	久留米市
a31	a31	北野町陣屋 491-3 地先	北野町陣屋 345-4 地先	240	市道	久留米市
a32	a32	北野町陣屋 298 地先	北野町陣屋 133-2 地先	90	市道	久留米市
a33	a33	北野町仁王丸 11-1 地先	北野町千代島 322-1 地先	1,910	市道	久留米市
a34	a34	北野町仁王丸 1056 地先	北野町仁王丸 68 地先	1,530	市道	久留米市

新路線 番号	現路線 番号	起 点	終 点	キ口程 (m)	道路 種別	道路管理者
		(住所は福岡県久留米市)				
a35	a35	北野町仁王丸 68 地先	北野町大城 74-4 地先	350	市道	久留米市
a36	a36	北野町赤司 1519-1 地先 新設区間:終点側 120m (内廃止:北野町赤司 1605-1 地先)	現況:北野町赤司 1573-1 地先 変更:北野町赤司 1645-1 地先 (内廃止:北野町赤司 1573-1 地先)	現 1,160 類 1,120 (160)	市道	久留米市
廃止	a37	北野町赤司 1788-1 地先	北野町赤司 1565-1	(240)	市道	久留米市
a38	a38	北野町稲数 277-1 地先	北野町稲数 384 地先	160	市道	久留米市
a39	a39	北野町金島 2060-3 地先	北野町大城 19-2 地先	130	市道	久留米市
a40	a40	北野町大城 300-1 地先	北野町大城 344 地先	350	市道	久留米市
a41	a41	北野町金島 2364-3 地先	北野町金島 2048-1 地先	180	市道	久留米市
a42	a42	北野町金島 2048-1 地先	北野町金島 2459-2 地先	530	市道	久留米市
a43	a43	北野町金島 2459-2 地先	北野町大城 533-5 地先	1,200	市道	久留米市
a44	a44	北野町大城 533-5 地先	北野町大城 529-13 地先	150	法定外公共物	久留米市
a45	a45	北野町大城 529-13 地先	北野町大城 554-15 地先	600	市道	久留米市
a46	a46	北野町大城 590-5 地先	北野町大城 1512-1 地先	840	市道	久留米市
a47	a47	北野町金島 1268-1 地先	北野町金島 312-1 地先	990	市道	久留米市
a48	a48	北野町八重亀 182-1 地先	北野町八重亀 131-6 地先	280	市道	久留米市
a49	a49	北野町八重亀 417-3 地先	北野町八重亀 135-5 地先	540	市道	久留米市
a50	a50	北野町乙丸 450-5 地先	北野町中川 2305-8 地先	2,670	市道	久留米市
a51	a51	北野町中川 312-1 地先	北野町中川 894-1 地先	700	市道	久留米市
a52	a52	北野町中川 1629-3 地先	北野町中川 2423-1 地先	610	市道	久留米市
a53	a53	北野町中川 490-2 地先	北野町中川 506-1 地先	220	市道	久留米市
廃止	a54	北野町中川 1387-1 地先	北野町中川 1370-1 地先	(1,960)	市道	久留米市
廃止	a55	北野町中 1907-1 地先	北野町中 1410-3 地先	(1,410)	市道	久留米市
廃止	a56	北野町中 1957-1 地先	北野町稲数 795-10 地先	(1,060)	市道	久留米市
a57	a57	北野町金島 1247-18 地先	北野町金島 406-1 地先	620	市道	久留米市
a58	新設	北野町高良 1819-2 地先	北野町高良 1814-6 地先	類 290	市道	久留米市
a59	新設	北野町十郎丸 1783 地先	北野町十郎丸 2213-1 地先	類 80	市道	久留米市
a60	新設	北野町今山 577 地先	北野町中 3253 地先	類 70	市道	久留米市
a61	新設	北野町大城 898-1 地先	北野町大城 897-1 地先	類 60	市道	久留米市

## 2. 停留所名称等の変更（変更部分のみ記載）

現 状	変更後
----	【新設<通常バス停>】 北野生涯学習センター ■住所: 久留米市北野町中273-1地先
----	【新設<要予約バス停>】 慧華(けいか)の湯 ■住所: 久留米市北野町十郎丸1783地先
----	【新設<通常バス停>】 ぽっかぽかの湯 ■住所: 久留米市北野町大城897-1地先
----	【新設<要予約バス停>】 高良(こうら)6区公民館 ■住所: 久留米市北野町高良1807-55地先
鳥居前広場西	【要予約バス停⇒通常バス停】
山須公民館	【要予約バス停⇒通常バス停】
石崎公民館前	【廃 止】
コスモス団地	【廃 止】
コスモス公民館	【廃 止】
中村保育所	【廃 止】
沖 田	【廃 止】
彼 坪	【廃 止】
打添公民館	【廃 止】
弓削農協前	【廃 止(西鉄バス 弓削農協前バス停からの共架解除)】
北野駅・生涯学習センター入口	【名称変更】 北野駅

### 3. 系統の変更

新系統 番号	現系統 番号	系統名	新 系統長	現 系統長
c1	a1	ますかげ～金島～Aコープ系統	9,360m	11,830m
c2	a2	Aコープ～ますかげ快速系統	8,110m	6,330m
c3	a3	ますかげ～赤司～Aコープ系統	6,580m	6,760m
c4	a4	Aコープ～ますかげ～高良南系統	13,720m	16,190m
c5	a5	高良南～ますかげ～かなくり系統	12,210m	12,210m
c6	a6	かなくり～金島～ますかげ系統	4,940m	4,940m
c7	a7	Aコープ～金島～善導寺系統	16,250m	18,600m
c8	a8	新系統名:ますかげ～善導寺(一通迂回)系統 現系統名:ますかげ～善導寺～ビッグ系統	11,570m	18,220m
c9	a9	新系統名:ますかげ～善導寺系統 現系統名:ますかげ～日比生～善導寺系統	11,240m	11,840m
c10	a10	新系統名:善導寺循環快速系統 現系統名:高良北～善導寺(赤司経由)系統	14,520m	21,240m
c11	a11	善導寺～Aコープ～ますかげ系統	19,890m	20,130m
c12	a12	善導寺～赤司～高良南系統	22,970m	23,330m
c13	a13	高良南～赤司～善導寺系統	15,720m	16,200m
c14	a14	新系統名:善導寺循環系統 現系統名:善導寺～赤司循環系統	18,250m	18,610m
c15	a15	新系統名:北野循環(高良通過)系統 現系統名:北野循環(コスモス通過)系統	18,020m	19,950m
c16	a16	北野循環系統	20,790m	21,900m
c17	a16	新系統名:北野循環(慧華片経由)系統 現系統名:北野循環系統	20,950m	21,900m
c18	a16	新系統名:北野循環(慧華両経由)系統 現系統名:北野循環系統	21,110m	21,900m
c19	a17	新系統名:北野循環(慧華経由、長福寺通過)系統 現系統名:北野循環(長福寺通過)系統	21,110m	21,900m
c20	a18	新系統名:弓削線(コスモス通過)系統 現系統名:弓削循環(コスモス通過)系統	7,850m	12,450m
c21	a19	新系統名:弓削線(下り)系統 現系統名:弓削循環系統	8,270m	13,570m
c22	a19	新系統名:弓削線(上り)系統 現系統名:弓削循環系統	8,270m	13,570m
c23	a19	新系統名:弓削線(慧華終点)系統 現系統名:弓削循環系統	8,860m	13,570m
c24	a19	新系統名:弓削線(慧華起点)系統 現系統名:弓削循環系統	8,860m	13,570m
c25	a20	新系統名:弓削線(長福寺通過)系統 現系統名:弓削循環(長福寺通過)系統	8,270m	13,570m
廃止	a21	彼坪・沖田系統	----	4,580m

#### 4. 停留所の名称及び位置並びに停留所間の距離（変更後を記載）

系統c1 ますかげ～金島～Aコープ系統（金島1便、3便、4便、9便、12便）

運行：1号車

連番	停留所番号	名称	上下区分	位置<住所：福岡県久留米市> ※大刀洗町：福岡県三井郡 ←(着色部：フリー乗降区間)	前停からの距離(m)	累加距離(m)	備考 【旧系統a1】
1	21	大城ますかげセンター	共用	北野町大城83地先	0	0	
2	20	筒井公民館前	南行き	北野町大城19-2地先	340	340	
3	19	里鎌屋前	東行き	北野町金島297-1地先	380	720	
		フリー乗降区間起点		北野町金島312-1地先			
4	18	坂本神社前	共用	北野町金島68地先	410	1,130	
		フリー乗降区間終点(区間延長1,000m)		北野町金島1268-1地先			
5	22	【宮地嶽神社】要予約バス停	共用	北野町金島538-2地先	1,290	2,420	予約時のみ経由
6	17	高島	東行き	北野町金島1250-1地先	390	2,810	
7	16	松の花橋	東行き	北野町金島1138地先	190	3,000	
8	15	金島駅前	共用	北野町八重亀104-1地先	380	3,380	
9	14	金島ふれあい交流センター	共用	北野町八重亀139地先	420	3,800	
10	13	【八重亀公民館前】要予約バス停	共用	北野町八重亀659-1地先	220	4,020	予約時のみ経由
11	12	かねしま館前(旧神代病院)	共用	北野町八重亀382-1地先	700	4,720	
		フリー乗降区間起点		北野町中川2305-8地先			
12	11	八重亀住宅入口	共用	北野町八重亀446地先	330	5,050	
13	10	安永公民館前	共用	北野町中川606地先	620	5,670	
14	9	安永角	共用	北野町中川797地先	260	5,930	
		フリー乗降区間終点(区間延長1,320m)		北野町中川1210-9地先			
15	8	神代病院	共用	北野町中川900-1地先	340	6,270	
		フリー乗降区間起点		北野町中川11210-9地先			
16	7	染お宮横	共用	北野町中川525地先	440	6,710	
		フリー乗降区間終点(区間延長400m)		北野町中川506-1地先			
17	6	【染厨】要予約バス停	共用	北野町中川312-1地先	340	7,050	予約時のみ経由
18	5	【染公民館】要予約バス停	共用	北野町中川424-1地先	470	7,520	予約時のみ経由
19	4	かなぐり広場	共用	北野町中川1601地先	330	7,850	
20	2	大堰駅	共用	大刀洗町大字本郷4403-1地先	810	8,660	
21	1	Aコープ大刀洗店	共用	大刀洗町大字本郷1017-1地先	700	9,360	

※系統a1→c1変更点：打添公民館廃止に伴いバス停間距離を変更、フリー乗降区間変更

系統c2 Aコープ～ますかげ快速系統(金島2便)

運行:1号車

連番	停留所番号	名称	上下区分	位置<住所:福岡県久留米市> ※大刀洗町:福岡県三井郡 ←(着色部:フリー乗降区間)	前停からの距離(m)	累加距離(m)	備考 【旧系統a2】
1	1	Aコープ大刀洗店	共用	大刀洗町大字本郷1017-1地先	0	0	
2	2	大堰駅	共用	大刀洗町大字本郷4403-1地先	700	700	
3	4	かなぐり広場	共用	北野町中川1601地先	810	1,510	
4	5	【染公民館】要予約バス停	共用	北野町中川424-1地先	330	1,840	予約時のみ経由
5	6	【染厨】要予約バス停	共用	北野町中川312-1地先	470	2,310	予約時のみ経由
		フリー乗降区間起点		北野町中川506-1地先			
6	7	染お宮横	共用	北野町中川525地先	340	2,650	
		フリー乗降区間終点(区間延長400m)		北野町中川1210-9地先			
7	8	神代病院	共用	北野町中川900-1地先	440	3,090	
		フリー乗降区間起点		北野町中川1210-9地先			
8	9	安永角	共用	北野町中川797地先	340	3,430	
9	10	安永公民館前	共用	北野町中川606地先	260	3,690	
10	11	八重亀住宅入口	共用	北野町八重亀446地先	620	4,310	
		フリー乗降区間終点(区間延長1,320m)		北野町中川2305-8地先			
11	12	かねしま館前(旧神代病院)	共用	北野町八重亀382-1地先	330	4,640	
12	13	【八重亀公民館前】要予約バス停	共用	北野町八重亀659-1地先	700	5,340	予約時のみ経由
13	14	金島ふれあい交流センター	共用	北野町八重亀139地先	220	5,560	
14	15	金島駅前	共用	北野町八重亀104-1地先	420	5,980	
15	16	松の花橋	西行き	北野町金島1077-1地先	380	6,360	
16	17	高島	西行き	北野町金島889-2地先	190	6,550	
17	19	里鎌屋前	西行き	北野町金島2779-8地先	840	7,390	
18	20	筒井公民館前	北行き	北野町大城34-2地先	380	7,770	
19	21	大城ますかげセンター	共用	北野町大城83地先	340	8,110	

※系統a2→c2変更点:染お宮横、金島ふれあいセンター等に停車し、坂本神社前等を通過するようルートを変更

系統c3 ますかげ～赤司～Aコープ系統(金島5便、大城5便)

運行:1、2号車

連番	停留所番号	名称	上下区分	位置<住所:福岡県久留米市> ※大刀洗町:福岡県三井郡 ←(着色部:フリー乗降区間)	前停からの距離(m)	累加距離(m)	備考 【旧系統a3】
1	21	大城ますかげセンター	共用	北野町大城83地先	0	0	
2	39	大城郵便局	北行き	北野町大城73-3地先	210	210	
3	40	きつき歯科医院	北行き	北野町金島2023-1地先	110	320	
4	41	大城駅	北行き	北野町乙丸78-3地先	300	620	
5	42	JAみい経済センター大城店	共用	北野町乙丸89-3地先	130	750	
6	43	【稲敷公民館】要予約バス停	共用	北野町稲敷277-1地先	310	1,060	予約時のみ経由
7	44	溝上自動車	共用	北野町稲敷487-1地先	270	1,330	
		フリー乗降区間起点		北野町赤司1645-1地先			
8	45	赤司南	共用	北野町赤司1645-1地先	300	1,630	
9	46	鳥居前広場西	共用	北野町赤司1932地先	440	2,070	通常バス停化
10	47	山須公民館	共用	北野町赤司1832地先	320	2,390	通常バス停化
11	48	赤司西	共用	北野町赤司1460地先	290	2,680	
		フリー乗降区間終点(区間延長1,280m)		北野町赤司1514-1地先			
12	8	神代病院	共用	北野町中川900-1地先	1,800	4,480	
13	2	大堰駅	共用	大刀洗町大字本郷4403-1地先	1,400	5,880	
14	1	Aコープ大刀洗店	共用	大刀洗町大字本郷1017-1地先	700	6,580	

※系統a3→c3変更点:鳥居前広場西等を通常バス停化、同バス停周辺の運行ルートを変更しフリー乗降化

系統c4 Aコープ～ますかげ～高良南系統(金島6便)

運行:1号車

連番	停留所番号	名称	上下区分	位置<住所:福岡県久留米市> ※大刀洗町:福岡県三井郡 ←(着色部:フリー乗降区間)	前停からの距離(m)	累加距離(m)	備考 【旧系統a4】
1	1	Aコープ大刀洗店	共用	大刀洗町大字本郷1017-1地先	0	0	
2	2	大堰駅	共用	大刀洗町大字本郷4403-1地先	700	700	
3	4	かなぐり広場	共用	北野町中川1601地先	810	1,510	
4	5	【染公民館】要予約バス停	共用	北野町中川424-1地先	330	1,840	予約時のみ経由
5	6	【染厨】要予約バス停	共用	北野町中川312-1地先	470	2,310	予約時のみ経由
		フリー乗降区間起点		北野町中川506-1地先			
6	7	染お宮横	共用	北野町中川525地先	340	2,650	
		フリー乗降区間終点(区間延長400m)		北野町中川1210-9地先			
7	8	神代病院	共用	北野町中川900-1地先	440	3,090	
		フリー乗降区間起点		北野町中川1210-9地先			
8	9	安永角	共用	北野町中川797地先	340	3,430	
9	10	安永公民館前	共用	北野町中川606地先	260	3,690	
10	11	八重亀住宅入口	共用	北野町八重亀446地先	620	4,310	
		フリー乗降区間終点(区間延長1,320m)		北野町中川2305-8地先			
11	12	かねしま館前(旧神代病院)	共用	北野町八重亀382-1地先	330	4,640	
12	13	【八重亀公民館前】要予約バス停	共用	北野町八重亀659-1地先	700	5,340	予約時のみ経由
13	14	金島ふれあい交流センター	共用	北野町八重亀139地先	220	5,560	
14	15	金島駅前	共用	北野町八重亀104-1地先	420	5,980	
15	16	松の花橋	西行き	北野町金島1077-1地先	380	6,360	
16	17	高島	西行き	北野町金島889-2地先	190	6,550	
17	22	【宮地嶽神社】要予約バス停	共用	北野町金島538-2地先	390	6,940	予約時のみ経由
		フリー乗降区間起点		北野町金島1268-1地先			
18	18	坂本神社前	共用	北野町金島68地先	1,290	8,230	
		フリー乗降区間終点(区間延長1,000m)		北野町金島312-1地先			
19	19	里鎌屋前	西行き	北野町金島2779-8地先	410	8,640	
20	20	筒井公民館前	北行き	北野町大城34-2地先	380	9,020	
		フリー乗降区間起点		北野町大城83地先			
21	21	大城ますかげセンター	共用		340	9,360	
22	38	法円寺	共用	北野町仁王丸68地先	210	9,570	
23	91	塚島おこぼさん前	共用	北野町塚島117地先	320	9,890	
24	90	北野中学校東	共用	北野町塚島274-5地先	490	10,380	
25	89	下土居	共用	北野町塚島243-4地先	170	10,550	
		フリー乗降区間終点(区間延長1,300m)		北野町塚島293-1地先			
26	64	コスモすまいる北野	共用	北野町中3253地先	1,300	11,850	
27	65	田中まさはるクリニック	共用	北野町今山516-1地先	430	12,280	
28	66	長福寺	共用	北野町今山502地先	160	12,440	
29	67	蒲池医院	共用	北野町今山129-2地先	330	12,770	
30	68	北野体育センター前	共架	北野町今山65-1地先	70	12,840	
31	73	高良北(ザ・ビッグエクスプレス北野店)	共用	北野町高良1050地先	260	13,100	
32	70	高良	共架	北野町高良1014-2地先	190	13,290	
33	72	高良南(ディスカウントドラッグコスモス北野店)	共用	北野町高良1470-1地先	430	13,720	

※系統a4→c4変更点:要予約バス停廃止に伴いバス停間距離を変更、フリー乗降区間変更



系統c5 高良南～ますかげ～かなくり系統(金島7便)

運行:1号車

連番	停留所番号	名称	上下区分	位置<住所:福岡県久留米市> ※大刀洗町:福岡県三井郡 ←(着色部:フリー乗降区間)	前停からの距離(m)	累加距離(m)	備考【旧系統a5】
1	71	高良南(ディスカウントドラッグコスモス北野店)	共用	北野町高良1470-1地先	0	0	
2	72	高良南(ドラッグストアモリ北野店)	北行き	北野町高良1394-3地先	210	210	
3	70	高良	共架	北野町高良1014-2地先	220	430	西鉄バス停に共架
4	73	高良北(ザ・ビッグエクスプレス北野店)	共用	北野町高良1050地先	190	620	
5	68	北野体育センター前	共架	北野町今山65-1地先	260	880	西鉄バス停に共架
6	67	蒲池医院	共用	北野町今山129-2地先	70	950	
7	66	長福寺	共用	北野町今山502地先	330	1,280	
8	65	田中まさはるクリニック	共用	北野町今山516-1地先	160	1,440	
9	64	コスモすまいる北野	共用	北野町中3253地先	430	1,870	
		フリー乗降区間起点		北野町塚島293-1地先			
10	89	下土居	共用	北野町塚島243-4地先	1,300	3,170	
11	90	北野中学校東	共用	北野町塚島274-5地先	170	3,340	
12	91	塚島おこぼさん前	共用	北野町塚島117地先	490	3,830	
13	38	法円寺	共用	北野町仁王丸68地先	320	4,150	
14	21	大城ますかげセンター	共用	北野町大城83地先	210	4,360	
		フリー乗降区間終点(区間延長1,300m)					
15	20	筒井公民館前	南行き	北野町大城19-2地先	340	4,700	
16	19	里鎌屋前	東行き	北野町金島297-1地先	380	5,080	
		フリー乗降区間起点		北野町金島312-1地先			
17	18	坂本神社前	共用	北野町金島68地先	410	5,490	
		フリー乗降区間終点(区間延長1,000m)		北野町金島1268-1地先			
18	22	【宮地嶽神社】要予約バス停	共用	北野町金島538-2地先	1,290	6,780	予約時のみ経由
19	17	高島	東行き	北野町金島1250-1地先	390	7,170	
20	16	松の花橋	東行き	北野町金島1138地先	190	7,360	
21	15	金島駅前	共用	北野町八重亀104-1地先	380	7,740	
22	14	金島ふれあい交流センター	共用	北野町八重亀139地先	420	8,160	
23	13	【八重亀公民館前】要予約バス停	共用	北野町八重亀659-1地先	220	8,380	予約時のみ経由
24	12	かねしま館前(旧神代病院)	共用	北野町八重亀382-1地先	700	9,080	
		フリー乗降区間起点		北野町中川2305-8地先		9,080	
25	11	八重亀住宅入口	共用	北野町八重亀446地先	330	9,410	
26	10	安永公民館前	共用	北野町中川606地先	620	10,030	
27	9	安永角	共用	北野町中川797地先	260	10,290	
		フリー乗降区間終点(区間延長1,320m)		北野町中川1210-9地先		10,290	
28	8	神代病院	共用	北野町中川900-1地先	340	10,630	
		フリー乗降区間起点		北野町中川1210-9地先		10,630	
29	7	染お宮横	共用	北野町中川525地先	440	11,070	
		フリー乗降区間終点(区間延長400m)		北野町中川506-1地先		11,070	
30	6	【染厨】要予約バス停	共用	北野町中川312-1地先	340	11,410	予約時のみ経由
31	5	【染公民館】要予約バス停	共用	北野町中川424-1地先	470	11,880	予約時のみ経由
32	4	かなくり広場	共用	北野町中川1601地先	330	12,210	

※系統a5→c5変更点:フリー乗降区間変更

系統c6 かなくり～金島～ますかげ系統(金島8便)

運行:1号車

連番	停留所番号	名称	上下区分	位置<住所:福岡県久留米市> ※大刀洗町:福岡県三井郡 ←(着色部:フリー乗降区間)	前停からの距離(m)	累加距離(m)	備考【旧系統a6】
1	4	かなくり広場	共用	北野町中川1601地先	0	0	
2	8	神代病院	共用	北野町中川900-1地先	710	710	
3	15	金島駅前	共用	北野町八重亀104-1地先	850	1,560	
4	16	松の花橋	西行き	北野町金島1077-1地先	380	1,940	
5	17	高島	西行き	北野町金島889-2地先	190	2,130	
6	22	【宮地嶽神社】要予約バス停	共用	北野町金島538-2地先	390	2,520	予約時のみ経由
		フリー乗降区間起点		北野町金島1268-1地先			
7	18	坂本神社前	共用	北野町金島68地先	1,290	3,810	
		フリー乗降区間終点(区間延長1,000m)		北野町金島312-1地先			
8	19	里鎌屋前	西行き	北野町金島2779-8地先	410	4,220	
9	20	筒井公民館前	北行き	北野町大城34-2地先	380	4,600	
10	21	大城ますかげセンター	共用	北野町大城83地先	340	4,940	

※系統a6→c6変更点:フリー乗降区間変更

系統c7 Aコープ～金島～善導寺系統(金島10便、11便)

運行:1号車

連番	停留所番号	名称	上下区分	位置<住所:福岡県久留米市> ※大刀洗町:福岡県三井郡 ←(着色部:フリー乗降区間)	前停からの距離(m)	累加距離(m)	備考 【旧系統a7】
1	1	Aコープ大刀洗店	共用	大刀洗町大字本郷1017-1地先	0	0	
2	2	大堰駅	共用	大刀洗町大字本郷4403-1地先	700	700	
4	4	かなぐり広場	共用	北野町中川1601地先	810	1,510	
5	5	【染公民館】要予約バス停	共用	北野町中川424-1地先	330	1,840	予約時のみ経由
6	6	【染厨】要予約バス停	共用	北野町中川312-1地先	470	2,310	予約時のみ経由
		フリー乗降区間起点		北野町中川506-1地先			
7	7	染お宮横	共用	北野町中川525地先	340	2,650	
		フリー乗降区間終点(区間延長400m)		北野町中川1210-9地先			
8	8	神代病院	共用	北野町中川900-1地先	440	3,090	
		フリー乗降区間起点		北野町中川1210-9地先			
9	9	安永角	共用	北野町中川797地先	340	3,430	
10	10	安永公民館前	共用	北野町中川606地先	260	3,690	
11	11	八重亀住宅入口	共用	北野町八重亀446地先	620	4,310	
		フリー乗降区間終点(区間延長1,320m)		北野町中川2305-8地先			
12	12	かねしま館前(旧神代病院)	共用	北野町八重亀382-1地先	330	4,640	
13	13	【八重亀公民館前】要予約バス停	共用	北野町八重亀659-1地先	700	5,340	予約時のみ経由
14	14	金島ふれあい交流センター	共用	北野町八重亀139地先	220	5,560	
15	15	金島駅前	共用	北野町八重亀104-1地先	420	5,980	
16	16	松の花橋	西行き	北野町金島1077-1地先	380	6,360	
17	17	高島	西行き	北野町金島889-2地先	190	6,550	
18	22	【宮地嶽神社】要予約バス停	共用	北野町金島538-2地先	390	6,940	予約時のみ経由
		フリー乗降区間起点		北野町金島1268-1地先			
19	18	坂本神社前	共用	北野町金島68地先	1,290	8,230	
		フリー乗降区間終点(区間延長1,000m)		北野町金島312-1地先			
20	19	里鎌屋前	西行き	北野町金島2779-8地先	410	8,640	
21	20	筒井公民館前	北行き	北野町大城34-2地先	380	9,020	予約時のみ経由
22	21	大城ますかげセンター	共用	北野町大城83地先	340	9,360	
23	20	筒井公民館前	南行き	北野町大城19-2地先	340	9,700	
24	37	北野老人いこいの家	共用	北野町大城336-9地先	840	10,540	
		フリー乗降区間起点		北野町金島2373-1地先			
25	36	日比生宮司集落センター	共用	北野町大城898-2地先	1,350	11,890	
26	58	ぼっかぼかの湯	共用	北野町大城897-1地先	120	12,010	新設
27	35	土居集落センター	共用	北野町大城700-1地先	660	12,670	
		フリー乗降区間終点(区間長1,650m)		北野町大城590-5地先			
28	34	【松山】要予約バス停	共用	北野町大城1418-1地先	540	13,210	予約時のみ経由
		フリー乗降区間起点		北野町大城590-5地先			
29	33	船端集落センター	共用	北野町大城640-1地先	1,030	14,240	
30	32	鎮西歩道橋	共用	北野町大城554-2地先	380	14,620	
		フリー乗降区間終点(区間長1,050m)		北野町大城554-15地先			
31	31	ぜんどうじ整形外科	共用	北野町大城554-2地先	1,420	16,040	
32	30	プラザ善導寺(サニー善導寺店)	共用	北野町大城554-2地先	210	16,250	

※系統a7→c7変更点:打添公民館廃止、ぼっかぼかの湯新設に伴いバス停間距離を変更、フリー乗降区間変更

系統c8 ますかげ～善導寺(一通迂回)系統(大城1便)

運行:2号車

連番	停留所番号	名称	上下区分	位置<住所:福岡県久留米市> ※大刀洗町:福岡県三井郡 ←(着色部:フリー乗降区間)	前停からの距離(m)	累加距離(m)	備考 【旧系統a8】
1	21	大城ますかげセンター	共用	北野町大城83地先	0	0	
2	39	大城郵便局	北行き	北野町大城73-3地先	210	210	
3	40	きつき歯科医院	北行き	北野町金島2023-1地先	110	320	
4	41	大城駅	北行き	北野町乙丸78-3地先	300	620	
5	42	JAみい経済センター大城店	共用	北野町乙丸89-3地先	130	750	
6	43	【稲数公民館】要予約バス停	共用	北野町稲数277-1地先	310	1,060	予約時のみ経由
7	44	溝上自動車	共用	北野町稲数487-1地先	270	1,330	
		フリー乗降区間起点		北野町赤司1645-1地先			
8	45	赤司南	共用	北野町赤司1645-1地先	300	1,630	
9	46	鳥居前広場西	共用	北野町赤司1932地先	440	2,070	通常バス停化
10	47	山須公民館	共用	北野町赤司1832地先	320	2,390	通常バス停化
11	48	赤司西	共用	北野町赤司1460地先	290	2,680	
		フリー乗降区間終点(区間延長1,280m)		北野町赤司114-1地先			
12	49	赤司1区公民館	片回り	北野町赤司1559地先	300	2,980	
13	44	溝上自動車	共用	北野町稲数487-1地先	480	3,460	
14	42	JAみい経済センター大城店	共用	北野町乙丸89-3地先	260	3,720	
15	41	大城駅	南行き	北野町乙丸2番地先	200	3,920	
16	40	きつき歯科医院	南行き	北野町金島2026-1地先	230	4,150	
17	39	大城郵便局	南行き	北野町大城62-2地先	110	4,260	
18	21	大城ますかげセンター	共用	北野町大城83地先	210	4,470	
19	20	筒井公民館前	南行き	北野町大城19-2地先	340	4,810	
20	37	北野老人いこいの家	共用	北野町大城336-9地先	1,170	5,980	一通区間有
		フリー乗降区間起点		北野町金島2373-1地先			
21	36	日比生宮司集落センター	共用	北野町大城898-2地先	1,350	7,330	
22	35	土居集落センター	共用	北野町大城700-1地先	660	7,990	
		フリー乗降区間終点(区間長1,530m)		北野町大城590-5地先			
23	34	【松山】要予約バス停	共用	北野町大城1418-1地先	540	8,530	予約時のみ経由
		フリー乗降区間起点		北野町大城590-5地先			
24	33	船端集落センター	共用	北野町大城640-1地先	1,030	9,560	
25	32	鎮西歩道橋	共用	北野町大城554-2地先	380	9,940	
		フリー乗降区間終点(区間長1,050m)		北野町大城554-15地先			
26	31	ぜんどうじ整形外科	共用	北野町大城554-2地先	1,420	11,360	
27	30	プラザ善導寺(サニー善導寺店)	共用	北野町大城554-2地先	210	11,570	

※系統a8→c8変更点:鳥居前広場西等を通常バス停化、同バス停周辺の運行ルートを変更しフリー乗降化

系統c9 ますかげ～善導寺系統(大城2便)

運行:2号車

連番	停留所番号	名称	上下区分	位置<住所:福岡県久留米市> ※大刀洗町:福岡県三井郡 ←(着色部:フリー乗降区間)	前停からの距離(m)	累加距離(m)	備考 【旧系統a9】
1	21	大城ますかげセンター	共用	北野町大城83地先	0	0	
2	39	大城郵便局	北行き	北野町大城73-3地先	210	210	
3	40	きつき歯科医院	北行き	北野町金島2023-1地先	110	320	
4	41	大城駅	北行き	北野町乙丸78-3地先	300	620	
5	42	JAみい経済センター大城店	共用	北野町乙丸89-3地先	130	750	
6	43	【稲数公民館】要予約バス停	共用	北野町稲数277-1地先	310	1,060	予約時のみ経由
7	44	溝上自動車	共用	北野町稲数487-1地先	270	1,330	
		フリー乗降区間起点		北野町赤司1645-1地先			
8	45	赤司南	共用	北野町赤司1645-1地先	300	1,630	
9	46	鳥居前広場西	共用	北野町赤司1932地先	440	2,070	通常バス停化
10	47	山須公民館	共用	北野町赤司1832地先	320	2,390	通常バス停化
11	48	赤司西	共用	北野町赤司1460地先	290	2,680	
		フリー乗降区間終点(区間延長1,280m)		北野町赤司114-1地先			
12	49	赤司1区公民館	片回り	北野町赤司1559地先	300	2,980	
13	44	溝上自動車	共用	北野町稲数487-1地先	480	3,460	
14	42	JAみい経済センター大城店	共用	北野町乙丸89-3地先	260	3,720	
15	41	大城駅	南行き	北野町乙丸2番地先	200	3,920	
16	40	きつき歯科医院	南行き	北野町金島2026-1地先	230	4,150	
17	39	大城郵便局	南行き	北野町大城62-2地先	110	4,260	
18	21	大城ますかげセンター	共用	北野町大城83地先	210	4,470	
19	20	筒井公民館前	南行き	北野町大城19-2地先	340	4,810	
20	37	北野老人いこいの家	共用	北野町大城336-9地先	840	5,650	
		フリー乗降区間起点		北野町金島2373-1地先			
21	36	日比生宮司集落センター	共用	北野町大城898-2地先	1,350	7,000	
22	35	土居集落センター	共用	北野町大城700-1地先	660	7,660	
		フリー乗降区間終点(区間長1,530m)		北野町大城590-5地先			
23	34	【松山】要予約バス停	共用	北野町大城1418-1地先	540	8,200	予約時のみ経由
		フリー乗降区間起点		北野町大城590-5地先			
24	33	船端集落センター	共用	北野町大城640-1地先	1,030	9,230	
26	32	鎮西歩道橋	共用	北野町大城554-2地先	380	9,610	
		フリー乗降区間終点(区間長1,050m)		北野町大城554-15地先			
26	31	ぜんどうじ整形外科	共用	北野町大城554-2地先	1,420	11,030	
27	30	プラザ善導寺(サニー善導寺店)	共用	北野町大城554-2地先	210	11,240	

※系統a9→c9変更点:鳥居前広場西等を通常バス停化、同バス停周辺の運行ルートを変更しフリー乗降化

系統c10 善導寺循環快速系統(大城3便)

運行:2号車

連番	停留所番号	名称	上下区分	位置<住所:福岡県久留米市> ※大刀洗町:福岡県三井郡 ←(着色部:フリー乗降区間)	前停からの距離(m)	累加距離(m)	備考 【旧系統a10】
1	30	プラザ善導寺(サニー善導寺店)	共用	善導寺町飯田393-4地先	0	0	
2	31	ぜんどうじ整形外科	共用	善導寺町飯田908-2地先	210	210	
		フリー乗降区間起点		北野町大城554-15地先			
3	32	鎮西歩道橋	共用	北野町大城554-2地先	1,420	1,630	
4	33	船端集落センター	共用	北野町大城640-1地先	380	2,010	
		フリー乗降区間終点(区間延長1,050m)		北野町大城590-5地先			
5	34	【松山】要予約バス停	共用	北野町大城1418-1地先	930	2,940	予約時のみ経由
		フリー乗降区間起点		北野町大城590-5地先			
6	35	土居集落センター	共用	北野町大城700-1地先	640	3,580	
7	58	ぼっかぼかの湯	共用	北野町大城897-1地先	660	4,240	新設
8	36	日比生宮司集落センター	共用	北野町大城898-2地先	120	4,360	
		フリー乗降区間終点(区間長1,650m)		北野町金島2373-1地先			
9	37	北野老人いこいの家	共用	北野町大城336-9地先	1,350	5,710	
10	20	筒井公民館前	北行き	北野町大城34-2地先	840	6,550	
11	21	大城ますかげセンター	共用	北野町大城83地先	340	6,890	
12	39	大城郵便局	北行き	北野町大城73-3地先	210	7,100	
13	40	きつき歯科医院	北行き	北野町金島2023-1地先	110	7,210	
14	41	大城駅	北行き	北野町乙丸78-3地先	300	7,510	
15	42	JAみい経済センター大城店	共用	北野町乙丸89-3地先	130	7,640	
16	43	【稲数公民館】要予約バス停	共用	北野町稲数277-1地先	310	7,950	予約時のみ経由
17	44	溝上自動車	共用	北野町稲数487-1地先	270	8,220	
		フリー乗降区間起点		北野町赤司1645-1地先			
18	45	赤司南	共用	北野町赤司1645-1地先	300	8,520	
19	46	鳥居前広場西	共用	北野町赤司1932地先	440	8,960	通常バス停化
20	47	山須公民館	共用	北野町赤司1832地先	320	9,280	通常バス停化
21	48	赤司西	共用	北野町赤司1460地先	290	9,570	
		フリー乗降区間終点(区間延長1,280m)		北野町赤司114-1地先			
22	49	赤司1区公民館	片回り	北野町赤司1559地先	300	9,870	
23	44	溝上自動車	共用	北野町稲数487-1地先	480	10,350	
24	42	JAみい経済センター大城店	共用	北野町乙丸89-3地先	260	10,610	
25	41	大城駅	南行き	北野町乙丸2番地先	200	10,810	
26	40	きつき歯科医院	南行き	北野町金島2026-1地先	230	11,040	
27	39	大城郵便局	南行き	北野町大城62-2地先	110	11,150	
28	21	大城ますかげセンター	共用	北野町大城83地先	210	11,360	
29	20	筒井公民館前	南行き	北野町大城19-2地先	340	11,700	
30	31	ぜんどうじ整形外科	共用	北野町大城554-2地先	2,610	14,310	
31	30	プラザ善導寺(サニー善導寺店)	共用	北野町大城554-2地先	210	14,520	

※系統a10→c10変更点:鳥居前広場西等を通常バス停化及びルート変更(フリー乗降化)、ぼっかぼかの湯新設

系統c11 善導寺～Aコープ～ますかげ系統(大城4便)

運行:2号車

連番	停留所番号	名称	上下区分	位置<住所:福岡県久留米市> ※大刀洗町:福岡県三井郡 ←(着色部:フリー乗降区間)	前停からの距離(m)	累加距離(m)	備考 【旧系統a11】
1	30	プラザ善導寺(サニー善導寺店)	共用	善導寺町飯田393-4地先	0	0	
2	31	ぜんどうじ整形外科	共用	善導寺町飯田908-2地先	210	210	
		フリー乗降区間起点		北野町大城554-15地先			
3	32	鎮西歩道橋	共用	北野町大城554-2地先	1,420	1,630	
4	33	船端集落センター	共用	北野町大城640-1地先	380	2,010	
		フリー乗降区間終点(区間延長1,050m)		北野町大城590-5地先			
5	34	【松山】要予約バス停	共用	北野町大城1418-1地先	930	2,940	予約時のみ経由
		フリー乗降区間起点		北野町大城590-5地先			
6	35	土居集落センター	共用	北野町大城700-1地先	640	3,580	
7	58	ぼっかぼかの湯	共用	北野町大城897-1地先	660	4,240	新設
8	36	日比生宮司集落センター	共用	北野町大城898-2地先	120	4,360	
		フリー乗降区間終点(区間長1,650m)		北野町金島2373-1地先			
9	37	北野老人いこいの家	共用	北野町大城336-9地先	1,350	5,710	
10	20	筒井公民館前	北行き	北野町大城34-2地先	840	6,550	
11	21	大城ますかげセンター	共用	北野町大城83地先	340	6,890	
12	39	大城郵便局	北行き	北野町大城73-3地先	210	7,100	
13	40	きつき歯科医院	北行き	北野町金島2023-1地先	110	7,210	
14	41	大城駅	北行き	北野町乙丸78-3地先	300	7,510	
15	42	JAみい経済センター大城店	共用	北野町乙丸89-3地先	130	7,640	
16	43	【稲数公民館】要予約バス停	共用	北野町稲数277-1地先	310	7,950	予約時のみ経由
17	44	溝上自動車	共用	北野町稲数487-1地先	270	8,220	
		フリー乗降区間起点		北野町赤司1645-1地先			
18	45	赤司南	共用	北野町赤司1645-1地先	300	8,520	
19	46	鳥居前広場西	共用	北野町赤司1932地先	440	8,960	通常バス停化
20	47	山須公民館	共用	北野町赤司1832地先	320	9,280	通常バス停化
21	48	赤司西	共用	北野町赤司1460地先	290	9,570	
		フリー乗降区間終点(区間延長1,280m)		北野町赤司114-1地先			
22	2	大堰駅	共用	大刀洗町大字本郷4403-1地先	3,040	12,610	
23	1	Aコープ大刀洗店	共用	大刀洗町大字本郷1017-1地先	700	13,310	
24	2	大堰駅	共用	大刀洗町大字本郷4403-1地先	700	14,010	
25	8	神代病院	共用	北野町中川900-1地先	1,400	15,410	
		フリー乗降区間起点		北野町赤司114-1地先			
26	48	赤司西	共用	北野町赤司1460地先	1,800	17,210	
27	47	山須公民館	共用	北野町赤司1832地先	290	17,500	通常バス停化
28	46	鳥居前広場西	共用	北野町赤司1932地先	320	17,820	通常バス停化
29	45	赤司南	共用	北野町赤司1645-1地先	440	18,260	
		フリー乗降区間終点(区間延長1,280m)		北野町赤司1645-1地先			
30	44	溝上自動車	共用	北野町稲数487-1地先	300	18,560	
31	43	【稲数公民館】要予約バス停	共用	北野町稲数277-1地先	270	18,830	予約時のみ経由
32	42	JAみい経済センター大城店	共用	北野町乙丸89-3地先	310	19,140	
33	41	大城駅	南行き	北野町乙丸2番地先	200	19,340	
34	40	きつき歯科医院	南行き	北野町金島2026-1地先	230	19,570	
35	39	大城郵便局	南行き	北野町大城62-2地先	110	19,680	
36	21	大城ますかげセンター	共用	北野町大城83地先	210	19,890	

※系統a11→c11変更点:鳥居前広場西等を通常バス停化及びルート変更(フリー乗降化)、ぼっかぼかの湯新設

系統c12 善導寺～赤司～高良南系統(大城6便)

運行:2号車

連番	停留所番号	名称	上下区分	位置<住所:福岡県久留米市> ※大刀洗町:福岡県三井郡 ←(着色部:フリー乗降区間)	前停からの距離(m)	累加距離(m)	備考 【旧系統a12】
1	30	プラザ善導寺(サニー善導寺店)	共用	善導寺町飯田393-4地先	0	0	
2	31	ぜんどうじ整形外科	共用	善導寺町飯田908-2地先	210	210	
		フリー乗降区間起点		北野町大城554-15地先			
3	32	鎮西歩道橋	共用	北野町大城554-2地先	1,420	1,630	
4	33	船端集落センター	共用	北野町大城640-1地先	380	2,010	
		フリー乗降区間終点(区間延長1,050m)		北野町大城590-5地先			
5	34	【松山】要予約バス停	共用	北野町大城1418-1地先	930	2,940	予約時のみ経由
		フリー乗降区間起点		北野町大城590-5地先			
6	35	土居集落センター	共用	北野町大城700-1地先	640	3,580	
7	58	ぽっかぽかの湯	共用	北野町大城897-1地先	660	4,240	新設
8	36	日比生宮司集落センター	共用	北野町大城898-2地先	120	4,360	
		フリー乗降区間終点(区間長1,650m)		北野町金島2373-1地先			
9	37	北野老人いこいの家	共用	北野町大城336-9地先	1,350	5,710	
10	20	筒井公民館前	北行き	北野町大城34-2地先	840	6,550	
11	21	大城ますかげセンター	共用	北野町大城83地先	340	6,890	
12	39	大城郵便局	北行き	北野町大城73-3地先	210	7,100	
13	40	きつき歯科医院	北行き	北野町金島2023-1地先	110	7,210	
14	41	大城駅	北行き	北野町乙丸78-3地先	300	7,510	
15	42	JAみい経済センター大城店	共用	北野町乙丸89-3地先	130	7,640	
16	43	【稲数公民館】要予約バス停	共用	北野町稲数277-1地先	310	7,950	予約時のみ経由
17	44	溝上自動車	共用	北野町稲数487-1地先	270	8,220	
		フリー乗降区間起点		北野町赤司1645-1地先			
18	45	赤司南	共用	北野町赤司1645-1地先	300	8,520	
19	46	鳥居前広場西	共用	北野町赤司1932地先	440	8,960	通常バス停化
20	47	山須公民館	共用	北野町赤司1832地先	320	9,280	通常バス停化
21	48	赤司西	共用	北野町赤司1460地先	290	9,570	
		フリー乗降区間終点(区間延長1,280m)		北野町赤司114-1地先			
22	49	赤司1区公民館	片回り	北野町赤司1559地先	300	9,870	
23	44	溝上自動車	共用	北野町稲数487-1地先	480	10,350	
24	42	JAみい経済センター大城店	共用	北野町乙丸89-3地先	260	10,610	
25	41	大城駅	南行き	北野町乙丸2番地先	200	10,810	
26	40	きつき歯科医院	南行き	北野町金島2026-1地先	230	11,040	
27	39	大城郵便局	南行き	北野町大城62-2地先	110	11,150	
28	21	大城ますかげセンター	共用	北野町大城83地先	210	11,360	
29	20	筒井公民館前	南行き	北野町大城19-2地先	340	11,700	
30	37	北野老人いこいの家	共用	北野町大城336-9地先	840	12,540	
		フリー乗降区間起点		北野町金島2373-1地先			
31	36	日比生宮司集落センター	共用	北野町大城898-2地先	1,350	13,890	
32	58	ぽっかぽかの湯	共用	北野町大城897-1地先	120	14,010	新設
33	35	土居集落センター	共用	北野町大城700-1地先	660	14,670	
		フリー乗降区間終点(区間長1,530m)		北野町大城590-5地先			
34	34	【松山】要予約バス停	共用	北野町大城1418-1地先	540	15,210	予約時のみ経由
		フリー乗降区間起点		北野町大城590-5地先			
35	33	船端集落センター	共用	北野町大城640-1地先	1,030	16,240	
36	32	鎮西歩道橋	共用	北野町大城554-2地先	380	16,620	
		フリー乗降区間終点(区間長1,050m)		北野町大城554-15地先			
37	20	筒井公民館前	北行き	北野町大城34-2地先	1,650	18,270	
		フリー乗降区間起点		北野町大城83地先			
38	21	大城ますかげセンター	共用	北野町大城83地先	340	18,610	
39	38	法円寺	共用	北野町仁王丸68地先	210	18,820	
40	91	塚島おこぼさん前	共用	北野町塚島117地先	320	19,140	
41	90	北野中学校東	共用	北野町塚島274-5地先	490	19,630	
42	89	下土居	共用	北野町塚島243-4地先	170	19,800	
		フリー乗降区間終点(区間長1,300m)					
43	64	コスモすまいる北野	共用	北野町中3253地先	1,300	21,100	
44	65	田中まさきはるクリニック	共用	北野町今山516-1地先	430	21,530	
45	66	長福寺	共用	北野町今山502地先	160	21,690	
46	67	蒲池医院	共用	北野町今山129-2地先	330	22,020	
47	68	北野体育センター前	共架	北野町今山65-1地先	70	22,090	西鉄バス停に共架
48	73	高良北(ザ・ビッグエクスプレス北野店)	共用	北野町高良1050地先	260	22,350	
49	70	高良	共架	北野町高良1014-2地先	190	22,540	西鉄バス停に共架
50	72	高良南(ディスカウントドラッグコスモス北野店)	共用	北野町高良1470-1地先	430	22,970	

※系統a12→c12変更点:鳥居前広場西等を通常バス停化及びルート変更(フリー乗降化)、ぽっかぽかの湯新設

系統c13 高良南～赤司～善導寺系統(大城7便)

運行:2号車

連番	停留所番号	名称	上下区分	位置<住所:福岡県久留米市> ※大刀洗町:福岡県三井郡 ←(着色部:フリー乗降区間)	前停からの距離(m)	累加距離(m)	備考 【旧系統a13】
1	71	高良南(ディスカウントドラッグコスモス北野店)	共用	北野町高良1470-1地先	0	0	
2	72	高良南(ドラッグストアモリ北野店)	北行き	北野町高良1394-3地先	210	210	
3	70	高良	共架	北野町高良1014-2地先	220	430	西鉄バス停に共架
4	73	高良北(ザ・ビッグエクスプレス北野店)	共用	北野町高良1050地先	190	620	
5	68	北野体育センター前	共架	北野町今山65-1地先	260	880	西鉄バス停に共架
6	67	蒲池医院	共用	北野町今山129-2地先	70	950	
7	66	長福寺	共用	北野町今山502地先	330	1,280	
8	65	田中まさはるクリニック	共用	北野町今山516-1地先	160	1,440	
9	64	コスモすまいる北野	共用	北野町中3253地先	430	1,870	
		フリー乗降区間起点					
10	89	下土居	共用	北野町塚島243-4地先	1,300	3,170	
11	90	北野中学校東	共用	北野町塚島274-5地先	170	3,340	
12	91	塚島おこぼさん前	共用	北野町塚島117地先	490	3,830	
13	38	法円寺	共用	北野町仁王丸68地先	320	4,150	
14	21	大城ますかげセンター	共用	北野町大城83地先	210	4,360	
		フリー乗降区間終点(区間長1,300m)					
15	39	大城郵便局	北行き	北野町大城73-3地先	210	4,570	
16	40	きつき歯科医院	北行き	北野町金島2023-1地先	110	4,680	
17	41	大城駅	北行き	北野町乙丸78-3地先	300	4,980	
18	42	JAみい経済センター大城店	共用	北野町乙丸89-3地先	130	5,110	
19	43	【稲数公民館】要予約バス停	共用	北野町稲数277-1地先	310	5,420	予約時のみ経由
20	44	溝上自動車	共用	北野町稲数487-1地先	270	5,690	
		フリー乗降区間起点					
21	45	赤司南	共用	北野町赤司1645-1地先	300	5,990	
22	46	鳥居前広場西	共用	北野町赤司1932地先	440	6,430	通常バス停化
23	47	山須公民館	共用	北野町赤司1832地先	320	6,750	通常バス停化
24	48	赤司西	共用	北野町赤司1460地先	290	7,040	
		フリー乗降区間終点(区間延長1,280m)					
25	49	赤司1区公民館	片回り	北野町赤司1559地先	300	7,340	
27	44	溝上自動車	共用	北野町稲数487-1地先	480	7,820	
28	42	JAみい経済センター大城店	共用	北野町乙丸89-3地先	260	8,080	
29	41	大城駅	南行き	北野町乙丸2番地先	200	8,280	
30	40	きつき歯科医院	南行き	北野町金島2026-1地先	230	8,510	
31	39	大城郵便局	南行き	北野町大城62-2地先	110	8,620	
33	21	大城ますかげセンター	共用	北野町大城83地先	210	8,830	
34	20	筒井公民館前	南行き	北野町大城19-2地先	340	9,170	
35	37	北野老人いこいの家	共用	北野町大城336-9地先	840	10,010	
		フリー乗降区間起点					
36	36	日比生宮司集落センター	共用	北野町大城898-2地先	1,350	11,360	
	58	ぼっかぼかの湯	共用	北野町大城897-1地先	120	11,480	新設
37	35	土居集落センター	共用	北野町大城700-1地先	660	12,140	
		フリー乗降区間終点(区間長1,650m)					
38	34	【松山】要予約バス停	共用	北野町大城1418-1地先	540	12,680	予約時のみ経由
		フリー乗降区間起点					
39	33	船端集落センター	共用	北野町大城640-1地先	1,030	13,710	
40	32	鎮西歩道橋	共用	北野町大城554-2地先	380	14,090	
		フリー乗降区間終点(区間長1,050m)					
41	31	ぜんどうじ整形外科	共用	北野町大城554-2地先	1,420	15,510	
42	30	プラザ善導寺(サニー善導寺店)	共用	北野町大城554-2地先	210	15,720	

※系統a13→c13変更点:鳥居前広場西等を通常バス停化及びルート変更(フリー乗降化)、ぼっかぼかの湯新設



系統c14 善導寺循環系統(大城8便)

運行:2号車

連番	停留所番号	名称	上下区分	位置<住所:福岡県久留米市> ※大刀洗町:福岡県三井郡 ←(着色部:フリー乗降区間)	前停からの距離(m)	累加距離(m)	備考 【旧系統a14】
1	30	プラザ善導寺(サニー善導寺店)	共用	善導寺町飯田393-4地先	0	0	
2	31	ぜんどうじ整形外科	共用	善導寺町飯田908-2地先	210	210	
		フリー乗降区間起点		北野町大城554-15地先			
3	32	鎮西歩道橋	共用	北野町大城554-2地先	1,420	1,630	
4	33	船端集落センター	共用	北野町大城640-1地先	380	2,010	
		フリー乗降区間終点(区間延長1,050m)		北野町大城590-5地先			
5	34	【松山】要予約バス停	共用	北野町大城1418-1地先	930	2,940	予約時のみ経由
		フリー乗降区間起点		北野町大城590-5地先			
6	35	土居集落センター	共用	北野町大城700-1地先	640	3,580	
7	58	ぼっかぼかの湯	共用	北野町大城897-1地先	660	4,240	新設
8	36	日比生宮司集落センター	共用	北野町大城898-2地先	120	4,360	
		フリー乗降区間終点(区間長1,650m)		北野町金島2373-1地先			
9	37	北野老人いこいの家	共用	北野町大城336-9地先	1,350	5,710	
10	20	筒井公民館前	北行き	北野町大城34-2地先	840	6,550	
11	21	大城ますかげセンター	共用	北野町大城83地先	340	6,890	
12	39	大城郵便局	北行き	北野町大城73-3地先	210	7,100	
13	40	きつき歯科医院	北行き	北野町金島2023-1地先	110	7,210	
14	41	大城駅	北行き	北野町乙丸78-3地先	300	7,510	
15	42	JAみい経済センター大城店	共用	北野町乙丸89-3地先	130	7,640	
16	43	【稲数公民館】要予約バス停	共用	北野町稲数277-1地先	310	7,950	予約時のみ経由
17	44	溝上自動車	共用	北野町稲数487-1地先	270	8,220	
		フリー乗降区間起点		北野町赤司1645-1地先			
18	45	赤司南	共用	北野町赤司1645-1地先	300	8,520	
19	46	鳥居前広場西	共用	北野町赤司1932地先	440	8,960	通常バス停化
20	47	山須公民館	共用	北野町赤司1832地先	320	9,280	通常バス停化
21	48	赤司西	共用	北野町赤司1460地先	290	9,570	
		フリー乗降区間終点(区間延長1,280m)		北野町赤司114-1地先			
22	49	赤司1区公民館	片回り	北野町赤司1559地先	300	9,870	
23	44	溝上自動車	共用	北野町稲数487-1地先	480	10,350	
24	42	JAみい経済センター大城店	共用	北野町乙丸89-3地先	260	10,610	
25	41	大城駅	南行き	北野町乙丸2番地先	200	10,810	
26	40	きつき歯科医院	南行き	北野町金島2026-1地先	230	11,040	
27	39	大城郵便局	南行き	北野町大城62-2地先	110	11,150	
28	21	大城ますかげセンター	共用	北野町大城83地先	210	11,360	
29	20	筒井公民館前	南行き	北野町大城19-2地先	340	11,700	
30	37	北野老人いこいの家	共用	北野町大城336-9地先	840	12,540	
		フリー乗降区間起点		北野町金島2373-1地先			
31	36	日比生宮司集落センター	共用	北野町大城898-2地先	1,350	13,890	
32	58	ぼっかぼかの湯	共用	北野町大城897-1地先	120	14,010	新設
33	35	土居集落センター	共用	北野町大城700-1地先	660	14,670	
		フリー乗降区間終点(区間長1,650m)		北野町大城590-5地先			
34	34	【松山】要予約バス停	共用	北野町大城1418-1地先	540	15,210	予約時のみ経由
		フリー乗降区間起点		北野町大城590-5地先			
35	33	船端集落センター	共用	北野町大城640-1地先	1,030	16,240	
36	32	鎮西歩道橋	共用	北野町大城554-2地先	380	16,620	
		フリー乗降区間終点(区間長1,050m)		北野町大城554-15地先			
37	31	ぜんどうじ整形外科	共用	北野町大城554-2地先	1,420	18,040	
38	30	プラザ善導寺(サニー善導寺店)	共用	北野町大城554-2地先	210	18,250	

※系統a14→c14変更点:鳥居前広場西等を通常バス停化及びルート変更(フリー乗降化)、ぼっかぼかの湯新設

系統c15 北野循環(高良通過)系統(北野1便)

運行:2号車

連番	停留所番号	名称	上下区分	位置<住所:福岡県久留米市> ※大刀洗町:福岡県三井郡 ←(着色部:フリー乗降区間)	前停からの距離(m)	累加距離(m)	備考 【旧系統a15】
1	60	古賀茶屋駅	共用	宮ノ陣町八丁島1886-1地先	0	0	
		フリー乗降区間起点		北野町十郎丸2280-5地先			
2	61	灰塚橋(柳原団地)	共用	北野町十郎丸2280-4地先	250	250	
		フリー乗降区間終点(区間延長540m)		北野町十郎丸2280-5地先			
3	62	十郎丸公民館	東行き	北野町十郎丸1375-1地先	960	1,210	
4	63	十郎丸(ゴルフ練習場前)	東行き	北野町十郎丸1499-2地先	390	1,600	
5	67	蒲池医院	共用	北野町今山129-2地先	390	1,990	
6	65	田中まさはるクリニック	共用	北野町今山516-1地先	490	2,480	
7	76	北野天満宮	共用	北野町今山346-11地先	230	2,710	
		フリー乗降区間起点		北野町千代島824-18地先			
8	79	丸三団地	片回り	北野町千代島824-24地先	200	2,910	
		フリー乗降区間終点(区間延長490m)		北野町千代島824-18地先			
9	76	北野天満宮	共用	北野町今山346-11地先	490	3,400	
10	64	コスモすまいる北野	共用	北野町中3253地先	240	3,640	
11	52	北野生涯学習センター	共用	北野町中273-1地先	160	3,800	新設
12	82	北野駅	共用	北野町今山612-2地先	170	3,970	
13	83	JAみい北野中央支店	共用	北野町中275-5地先	180	4,150	
14	85	【千代島第一】要予約バス停	片回り	北野町千代島23地先	930	5,080	予約時のみ経由
		フリー乗降区間起点		北野町千代島323地先			
15	86	千代島公民館	片回り	北野町千代島522地先	600	5,680	
16	87	千代島第二	片回り	北野町千代島545-1地先	170	5,850	
17	88	中島公民館	片回り	北野町千代島521-1地先	410	6,260	
18	89	下土居	共用	北野町塚島243-4地先	520	6,780	
19	90	北野中学校東	共用	北野町塚島274-5地先	170	6,950	
20	91	塚島おこぼさん前	共用	北野町塚島117地先	490	7,440	
21	38	法円寺	共用	北野町仁王丸68地先	320	7,760	
22	21	大城ますかげセンター	共用	北野町大城83地先	210	7,970	
23	38	法円寺	共用	北野町仁王丸68地先	210	8,180	
24	92	長池橋	片回り	北野町仁王丸15-1地先	260	8,440	
25	93	中小路	片回り	北野町仁王丸379-2地先	190	8,630	
26	94	柳小路	片回り	北野町仁王丸317-2地先	290	8,920	
27	95	仁王丸点滅信号横	片回り	北野町仁王丸540地先	120	9,040	
		フリー乗降区間終点(区間延長3,430m)		北野町仁王丸147-1地先			
28	96	陣屋第三	片回り	北野町陣屋39地先	1,140	10,180	
29	97	【陣屋第二】要予約バス停	片回り	北野町陣屋62地先	180	10,360	予約時のみ経由
30	98	【陣屋東広場】要予約バス停	片回り	北野町陣屋133-1地先	210	10,570	予約時のみ経由
31	99	陣屋第一	片回り	北野町陣屋489-1地先	320	10,890	
32	100	中村	共架	北野町中37-1地先	570	11,460	西鉄バス停に共架
33	83	JAみい北野中央支店	共用	北野町中275-5地先	480	11,940	
34	82	北野駅	共用	北野町今山612-2地先	180	12,120	
35	52	北野生涯学習センター	共用	北野町中273-1地先	170	12,290	新設
36	64	コスモすまいる北野	共用	北野町中3253地先	160	12,450	
37	76	北野天満宮	共用	北野町今山346-11地先	240	12,690	
		フリー乗降区間起点		北野町千代島824-18地先			
38	79	丸三団地	片回り	北野町千代島824-24地先	200	12,890	
		フリー乗降区間終点(区間延長490m)		北野町千代島824-18地先			
39	76	北野天満宮	共用	北野町今山346-11地先	490	13,380	
40	65	田中まさはるクリニック	共用	北野町今山516-1地先	230	13,610	
41	75	北野郵便局	共用	北野町今山819-1地先	350	13,960	
42	74	【下今山公民館】要予約バス停	共用	北野町今山476-1地先	330	14,290	予約時のみ経由
43	67	蒲池医院	共用	北野町今山129-2地先	260	14,550	
44	68	北野体育センター前	共用	北野町高良1050地先	70	14,620	
45	69	高良北(コマリハード&グリーン北野店)	南行き	北野町高良字七杖1006-1地先	300	14,920	
46	70	高良	共架	北野町高良1014-2地先	150	15,070	西鉄バス停に共架
47	72	高良南(ドラッグストアモリ北野店)	北行き	北野町高良1394-3地先	220	15,290	
48	70	高良	共架	北野町高良1014-2地先	220	15,510	西鉄バス停に共架
49	73	高良北(ザ・ビッグエクスプレス北野店)	共用	北野町高良1050地先	190	15,700	
50	68	北野体育センター前	共用	北野町高良1050地先	260	15,960	
51	63	十郎丸(ゴルフ練習場前)	西行き	北野町十郎丸1693地先	460	16,420	
52	62	十郎丸公民館	西行き	北野町十郎丸2224-18地先	390	16,810	
		フリー乗降区間起点		北野町十郎丸2280-5地先			
53	61	灰塚橋(柳原団地)	共用	北野町十郎丸2280-4地先	440	17,250	
		フリー乗降区間終点(区間延長540m)		北野町十郎丸2280-5地先			
54	60	古賀茶屋駅	共用	宮ノ陣町八丁島1886-1地先	770	18,020	

※系統a15→c15変更点:北野生涯学習センター新設、フリー乗降区間の設定、一部要予約バス停の廃止

系統c16 北野循環系統(北野2便、3便)

運行:2号車

連番	停留所番号	名称	上下区分	位置<住所:福岡県久留米市> ※大刀洗町:福岡県三井郡 ←(着色部:フリー乗降区間)	前停からの距離(m)	累加距離(m)	備考 【旧系統a16】
1	60	古賀茶屋駅	共用	宮ノ陣町八丁島1886-1地先	0	0	
		フリー乗降区間起点		北野町十郎丸2280-5地先			
2	61	灰塚橋(柳原団地)	共用	北野町十郎丸2280-4地先	250	250	
		フリー乗降区間終点(区間延長540m)		北野町十郎丸2280-5地先			
3	62	十郎丸公民館	東行き	北野町十郎丸1375-1地先	960	1,210	
4	63	十郎丸(ゴルフ練習場前)	東行き	北野町十郎丸1499-2地先	390	1,600	
5	67	蒲池医院	共用	北野町今山129-2地先	390	1,990	
6	68	北野体育センター前	共架	北野町今山65-1地先	70	2,060	西鉄バス停に共架
7	69	高良北(コメリハード&グリーン北野店)	南行き	北野町高良字七杖1006-1地先	300	2,360	
8	70	高良	共架	北野町高良1014-2地先	150	2,510	西鉄バス停に共架
9	71	高良南(ディスカウントドラッグコスモス北野店)	共用	北野町高良1470-1地先	430	2,940	
10	72	高良南(ドラッグストアモリ北野店)	北行き	北野町高良1394-3地先	210	3,150	
11	70	高良	共架	北野町高良1014-2地先	220	3,370	
12	73	高良北(ザ・ビッグエクスプレス北野店)	共用	北野町高良1050地先	190	3,560	
13	68	北野体育センター前	共架	北野町今山65-1地先	260	3,820	西鉄バス停に共架
14	74	【下今山公民館】要予約バス停	共用	北野町今山476-1地先	330	4,150	予約時のみ経由
15	75	北野郵便局	共用	北野町今山819-1地先	330	4,480	
16	55	長福寺	共用	北野町今山502地先	190	4,670	
17	65	田中まさはるクリニック	共用	北野町今山516-1地先	160	4,830	
18	76	北野天満宮	共用	北野町今山346-11地先	230	5,060	
		フリー乗降区間起点		北野町千代島824-18地先			
19	79	丸三団地	片回り	北野町千代島824-24地先	200	5,260	
		フリー乗降区間終点(区間延長490m)		北野町千代島824-18地先			
20	76	北野天満宮	共用	北野町今山346-11地先	490	5,750	
21	64	コスモすまいる北野	共用	北野町中3253地先	240	5,990	
22	52	北野生涯学習センター	共用	北野町中273-1地先	160	6,150	新設
23	82	北野駅	共用	北野町今山612-2地先	170	6,320	
24	83	JAみい北野中央支店	共用	北野町中275-5地先	180	6,500	
25	85	【千代島第一】要予約バス停	片回り	北野町千代島23地先	930	7,430	予約時のみ経由
		フリー乗降区間起点		北野町千代島323地先			
26	86	千代島公民館	片回り	北野町千代島522地先	600	8,030	
27	87	千代島第二	片回り	北野町千代島545-1地先	170	8,200	
28	88	中島公民館	片回り	北野町千代島521-1地先	410	8,610	
29	89	下土居	共用	北野町塚島243-4地先	520	9,130	
30	90	北野中学校東	共用	北野町塚島274-5地先	170	9,300	
31	91	塚島おこぼさん前	共用	北野町塚島117地先	490	9,790	
32	38	法円寺	共用	北野町仁王丸68地先	320	10,110	
33	21	大城ますかげセンター	共用	北野町大城83地先	210	10,320	
34	38	法円寺	共用	北野町仁王丸68地先	210	10,530	
35	92	長池橋	片回り	北野町仁王丸15-1地先	260	10,790	
36	93	中小路	片回り	北野町仁王丸379-2地先	190	10,980	
37	94	柳小路	片回り	北野町仁王丸317-2地先	290	11,270	
38	95	仁王丸点滅信号横	片回り	北野町仁王丸540地先	120	11,390	
		フリー乗降区間終点(区間延長3,430m)		北野町仁王丸147-1地先			
39	96	陣屋第三	片回り	北野町陣屋39地先	1,140	12,530	
40	97	【陣屋第二】要予約バス停	片回り	北野町陣屋62地先	180	12,710	予約時のみ経由
41	98	【陣屋東広場】要予約バス停	片回り	北野町陣屋133-1地先	210	12,920	予約時のみ経由
42	99	陣屋第一	片回り	北野町陣屋489-1地先	320	13,240	
43	100	中村	共架	北野町中37-1地先	570	13,810	西鉄バス停に共架
44	83	JAみい北野中央支店	共用	北野町中275-5地先	480	14,290	
45	82	北野駅	共用	北野町今山612-2地先	180	14,470	
46	52	北野生涯学習センター	共用	北野町中273-1地先	170	14,640	新設
47	64	コスモすまいる北野	共用	北野町中3253地先	160	14,800	
48	76	北野天満宮	共用	北野町今山346-11地先	240	15,040	
		フリー乗降区間起点		北野町千代島824-18地先			
49	79	丸三団地	片回り	北野町千代島824-24地先	200	15,240	
		フリー乗降区間終点(区間延長490m)		北野町千代島824-18地先			
50	76	北野天満宮	共用	北野町今山346-11地先	490	15,730	
51	65	田中まさはるクリニック	共用	北野町今山516-1地先	230	15,960	
52	66	長福寺	共用	北野町今山502地先	160	16,120	
53	75	北野郵便局	共用	北野町今山819-1地先	190	16,310	
54	74	【下今山公民館】要予約バス停	共用	北野町今山476-1地先	330	16,640	予約時のみ経由
55	67	蒲池医院	共用	北野町今山129-2地先	260	16,900	
56	68	北野体育センター前	共用	北野町高良1050地先	70	16,970	
57	69	高良北(コメリハード&グリーン北野店)	南行き	北野町高良字七杖1006-1地先	300	17,270	
58	70	高良	共架	北野町高良1014-2地先	150	17,420	西鉄バス停に共架
59	71	高良南(ディスカウントドラッグコスモス北野店)	共用	北野町高良1470-1地先	430	17,850	
60	72	高良南(ドラッグストアモリ北野店)	北行き	北野町高良1394-3地先	210	18,060	
61	70	高良	共架	北野町高良1014-2地先	220	18,280	西鉄バス停に共架
62	73	高良北(ザ・ビッグエクスプレス北野店)	共用	北野町高良1050地先	190	18,470	
63	68	北野体育センター前	共用	北野町高良1050地先	260	18,730	
64	63	十郎丸(ゴルフ練習場前)	西行き	北野町十郎丸1693地先	460	19,190	
65	62	十郎丸公民館	西行き	北野町十郎丸2224-18地先	390	19,580	
		フリー乗降区間起点		北野町十郎丸2280-5地先			
66	61	灰塚橋(柳原団地)	共用	北野町十郎丸2280-4地先	440	20,020	
		フリー乗降区間終点(区間延長540m)		北野町十郎丸2280-5地先			
67	60	古賀茶屋駅	共用	宮ノ陣町八丁島1886-1地先	770	20,790	

※系統a16→c16変更点:北野生涯学習センター新設、フリー乗降区間の設定、一部要予約バス停の廃止

系統c17 北野循環(慧華片経由)系統(北野4便)

運行:1号車

連番	停留所番号	名称	上下区分	位置<住所:福岡県久留米市> ※大刀洗町:福岡県三井郡 ←(着色部:フリー乗降区間)	前停からの距離(m)	累加距離(m)	備考 【旧系統a16】
1	60	古賀茶屋駅	共用	宮ノ陣町八丁島1886-1地先	0	0	
		フリー乗降区間起点		北野町十郎丸2280-5地先			
2	61	灰塚橋(柳原団地)	共用	北野町十郎丸2280-4地先	250	250	
		フリー乗降区間終点(区間延長540m)		北野町十郎丸2280-5地先			
3	62	十郎丸公民館	東行き	北野町十郎丸1375-1地先	960	1,210	
4	63	十郎丸(ゴルフ練習場前)	東行き	北野町十郎丸1499-2地先	390	1,600	
5	67	蒲池医院	共用	北野町今山129-2地先	390	1,990	
6	68	北野体育センター前	共架	北野町今山65-1地先	70	2,060	西鉄バス停に共架
7	69	高良北(コメリハード&グリーン北野店)	南行き	北野町高良字七杖1006-1地先	300	2,360	
8	70	高良	共架	北野町高良1014-2地先	150	2,510	西鉄バス停に共架
9	71	高良南(ディスカウントドラッグコスモス北野店)	共用	北野町高良1470-1地先	430	2,940	
10	72	高良南(ドラッグストアモリ北野店)	北行き	北野町高良1394-3地先	210	3,150	
11	70	高良	共架	北野町高良1014-2地先	220	3,370	
12	73	高良北(ザ・ビッグエクスプレス北野店)	共用	北野町高良1050地先	190	3,560	
13	68	北野体育センター前	共架	北野町今山65-1地先	260	3,820	西鉄バス停に共架
14	74	【下今山公民館】要予約バス停	共用	北野町今山476-1地先	330	4,150	予約時のみ経由
15	75	北野郵便局	共用	北野町今山819-1地先	330	4,480	
16	55	長福寺	共用	北野町今山502地先	190	4,670	
17	65	田中まさはるクリニック	共用	北野町今山516-1地先	160	4,830	
18	76	北野天満宮	共用	北野町今山346-11地先	230	5,060	
		フリー乗降区間起点		北野町千代島824-18地先			
19	79	丸三団地	片回り	北野町千代島824-24地先	200	5,260	
		フリー乗降区間終点(区間延長490m)		北野町千代島824-18地先			
20	76	北野天満宮	共用	北野町今山346-11地先	490	5,750	
21	64	コスモすまいる北野	共用	北野町中3253地先	240	5,990	
22	52	北野生涯学習センター	共用	北野町中273-1地先	160	6,150	新設
23	82	北野駅	共用	北野町今山612-2地先	170	6,320	
24	83	JAみい北野中央支店	共用	北野町中275-5地先	180	6,500	
25	85	【千代島第一】要予約バス停	片回り	北野町千代島23地先	930	7,430	予約時のみ経由
		フリー乗降区間起点		北野町千代島323地先			
26	86	千代島公民館	片回り	北野町千代島522地先	600	8,030	
27	87	千代島第二	片回り	北野町千代島545-1地先	170	8,200	
28	88	中島公民館	片回り	北野町千代島521-1地先	410	8,610	
29	89	下土居	共用	北野町塚島243-4地先	520	9,130	
30	90	北野中学校東	共用	北野町塚島274-5地先	170	9,300	
31	91	塚島おこぼさん前	共用	北野町塚島117地先	490	9,790	
32	38	法円寺	共用	北野町仁王丸68地先	320	10,110	
33	21	大城ますかげセンター	共用	北野町大城83地先	210	10,320	
34	38	法円寺	共用	北野町仁王丸68地先	210	10,530	
35	92	長池橋	片回り	北野町仁王丸15-1地先	260	10,790	
36	93	中小路	片回り	北野町仁王丸379-2地先	190	10,980	
37	94	柳小路	片回り	北野町仁王丸317-2地先	290	11,270	
38	95	仁王丸点滅信号横	片回り	北野町仁王丸540地先	120	11,390	
		フリー乗降区間終点(区間延長3,430m)		北野町仁王丸147-1地先			
39	96	陣屋第三	片回り	北野町陣屋39地先	1,140	12,530	
40	97	【陣屋第三】要予約バス停	片回り	北野町陣屋62地先	180	12,710	予約時のみ経由
41	98	【陣屋東広場】要予約バス停	片回り	北野町陣屋133-1地先	210	12,920	予約時のみ経由
42	99	陣屋第一	片回り	北野町陣屋489-1地先	320	13,240	
43	100	中村	共架	北野町中37-1地先	570	13,810	西鉄バス停に共架
44	83	JAみい北野中央支店	共用	北野町中275-5地先	480	14,290	
45	82	北野駅	共用	北野町今山612-2地先	180	14,470	
46	52	北野生涯学習センター	共用	北野町中273-1地先	170	14,640	新設
47	64	コスモすまいる北野	共用	北野町中3253地先	160	14,800	
48	76	北野天満宮	共用	北野町今山346-11地先	240	15,040	
		フリー乗降区間起点		北野町千代島824-18地先			
49	79	丸三団地	片回り	北野町千代島824-24地先	200	15,240	
		フリー乗降区間終点(区間延長490m)		北野町千代島824-18地先			
50	76	北野天満宮	共用	北野町今山346-11地先	490	15,730	
51	65	田中まさはるクリニック	共用	北野町今山516-1地先	230	15,960	
52	66	長福寺	共用	北野町今山502地先	160	16,120	
53	75	北野郵便局	共用	北野町今山819-1地先	190	16,310	
54	74	【下今山公民館】要予約バス停	共用	北野町今山476-1地先	330	16,640	予約時のみ経由
55	67	蒲池医院	共用	北野町今山129-2地先	260	16,900	
56	68	北野体育センター前	共用	北野町高良1050地先	70	16,970	
57	69	高良北(コメリハード&グリーン北野店)	南行き	北野町高良字七杖1006-1地先	300	17,270	
58	70	高良	共架	北野町高良1014-2地先	150	17,420	西鉄バス停に共架
59	71	高良南(ディスカウントドラッグコスモス北野店)	共用	北野町高良1470-1地先	430	17,850	
60	72	高良南(ドラッグストアモリ北野店)	北行き	北野町高良1394-3地先	210	18,060	
61	70	高良	共架	北野町高良1014-2地先	220	18,280	西鉄バス停に共架
62	73	高良北(ザ・ビッグエクスプレス北野店)	共用	北野町高良1050地先	190	18,470	
63	68	北野体育センター前	共用	北野町高良1050地先	260	18,730	
64	63	十郎丸(ゴルフ練習場前)	西行き	北野町十郎丸1693地先	460	19,190	
65	56	【慧華の湯】要予約バス停	共用	北野町十郎丸1783地先	330	19,520	予約時のみ経由 新設
66	62	十郎丸公民館	西行き	北野町十郎丸2224-18地先	220	19,740	
		フリー乗降区間起点		北野町十郎丸2280-5地先			
67	61	灰塚橋(柳原団地)	共用	北野町十郎丸2280-4地先	440	20,180	
		フリー乗降区間終点(区間延長540m)		北野町十郎丸2280-5地先			
68	60	古賀茶屋駅	共用	宮ノ陣町八丁島1886-1地先	770	20,950	

※系統a16→c17変更点:北野生涯学習センター等新設、フリー乗降区間の設定、一部要予約バス停の廃止

系統c18 北野循環(慧華両経由)系統(北野5便)

運行:1号車

連番	停留所番号	名称	上下区分	位置<住所:福岡県久留米市> ※大刀洗町:福岡県三井郡 ←(着色部:フリー乗降区間)	前停からの距離(m)	累加距離(m)	備考 【旧系統a16】
1	60	古賀茶屋駅	共用	宮ノ陣町八丁島1886-1地先	0	0	
		フリー乗降区間起点		北野町十郎丸2280-5地先			
2	61	灰塚橋(柳原団地)	共用	北野町十郎丸2280-4地先	250	250	
		フリー乗降区間終点(区間延長540m)		北野町十郎丸2280-5地先			
3	62	十郎丸公民館	東行き	北野町十郎丸1375-1地先	960	1,210	
4	56	【慧華の湯】要予約バス停	共用	北野町十郎丸1783地先	220	1,430	予約時のみ経由 新設
5	63	十郎丸(ゴルフ練習場前)	東行き	北野町十郎丸1499-2地先	330	1,760	
6	67	蒲池医院	共用	北野町今山129-2地先	390	2,150	
7	68	北野体育センター前	共架	北野町今山65-1地先	70	2,220	西鉄バス停に共架
8	69	高良北(コメリハード&グリーン北野店)	南行き	北野町高良字七枝1006-1地先	300	2,520	
9	70	高良	共架	北野町高良1014-2地先	150	2,670	西鉄バス停に共架
10	71	高良南(ディスカウントドラッグコスモス北野店)	共用	北野町高良1470-1地先	430	3,100	
11	72	高良南(ドラッグストアモリ北野店)	北行き	北野町高良1394-3地先	210	3,310	
12	70	高良	共架	北野町高良1014-2地先	220	3,530	
13	73	高良北(ザ・ビッグエクスプレス北野店)	共用	北野町高良1050地先	190	3,720	
14	68	北野体育センター前	共架	北野町今山65-1地先	260	3,980	西鉄バス停に共架
15	74	【下今山公民館】要予約バス停	共用	北野町今山476-1地先	330	4,310	予約時のみ経由
16	75	北野郵便局	共用	北野町今山819-1地先	330	4,640	
17	55	長福寺	共用	北野町今山502地先	190	4,830	
18	65	田中まさはるクリニック	共用	北野町今山516-1地先	160	4,990	
19	76	北野天満宮	共用	北野町今山346-11地先	230	5,220	
		フリー乗降区間起点		北野町千代島824-18地先			
20	79	丸三団地	片回り	北野町千代島824-24地先	200	5,420	
		フリー乗降区間終点(区間延長490m)		北野町千代島824-18地先			
21	76	北野天満宮	共用	北野町今山346-11地先	490	5,910	
22	64	コスモすまいる北野	共用	北野町中3253地先	240	6,150	
23	52	北野生涯学習センター	共用	北野町中273-1地先	160	6,310	新設
24	82	北野駅	共用	北野町今山612-2地先	170	6,480	
25	83	JAみい北野中央支店	共用	北野町中275-5地先	180	6,660	
26	85	【千代島第一】要予約バス停	片回り	北野町千代島23地先	930	7,590	予約時のみ経由
		フリー乗降区間起点		北野町千代島323地先			
27	86	千代島公民館	片回り	北野町千代島522地先	600	8,190	
28	87	千代島第二	片回り	北野町千代島545-1地先	170	8,360	
29	88	中島公民館	片回り	北野町千代島521-1地先	410	8,770	
30	89	下土居	共用	北野町塚島243-4地先	520	9,290	
31	90	北野中学校東	共用	北野町塚島274-5地先	170	9,460	
32	91	塚島おこぼさん前	共用	北野町塚島117地先	490	9,950	
33	38	法円寺	共用	北野町仁王丸68地先	320	10,270	
34	21	大城ますかげセンター	共用	北野町大城83地先	210	10,480	
35	38	法円寺	共用	北野町仁王丸68地先	210	10,690	
36	92	長池橋	片回り	北野町仁王丸15-1地先	260	10,950	
37	93	中小路	片回り	北野町仁王丸379-2地先	190	11,140	
38	94	柳小路	片回り	北野町仁王丸317-2地先	290	11,430	
39	95	仁王丸点滅信号横	片回り	北野町仁王丸540地先	120	11,550	
		フリー乗降区間終点(区間延長3,430m)		北野町仁王丸147-1地先			
40	96	陣屋第三	片回り	北野町陣屋39地先	1,140	12,690	
41	97	【陣屋第二】要予約バス停	片回り	北野町陣屋62地先	180	12,870	予約時のみ経由
42	98	【陣屋東広場】要予約バス停	片回り	北野町陣屋133-1地先	210	13,080	予約時のみ経由
43	99	陣屋第一	片回り	北野町陣屋489-1地先	320	13,400	
44	100	中村	共架	北野町中37-1地先	570	13,970	西鉄バス停に共架
45	83	JAみい北野中央支店	共用	北野町中275-5地先	480	14,450	
46	82	北野駅	共用	北野町今山612-2地先	180	14,630	
47	52	北野生涯学習センター	共用	北野町中273-1地先	170	14,800	新設
48	64	コスモすまいる北野	共用	北野町中3253地先	160	14,960	
49	76	北野天満宮	共用	北野町今山346-11地先	240	15,200	
		フリー乗降区間起点		北野町千代島824-18地先			
50	79	丸三団地	片回り	北野町千代島824-24地先	200	15,400	
		フリー乗降区間終点(区間延長490m)		北野町千代島824-18地先			
51	76	北野天満宮	共用	北野町今山346-11地先	490	15,890	
52	65	田中まさはるクリニック	共用	北野町今山516-1地先	230	16,120	
53	66	長福寺	共用	北野町今山502地先	160	16,280	
54	75	北野郵便局	共用	北野町今山819-1地先	190	16,470	
55	74	【下今山公民館】要予約バス停	共用	北野町今山476-1地先	330	16,800	予約時のみ経由
56	67	蒲池医院	共用	北野町今山129-2地先	260	17,060	
57	68	北野体育センター前	共用	北野町高良1050地先	70	17,130	
58	69	高良北(コメリハード&グリーン北野店)	南行き	北野町高良字七枝1006-1地先	300	17,430	
59	70	高良	共架	北野町高良1014-2地先	150	17,580	西鉄バス停に共架
60	71	高良南(ディスカウントドラッグコスモス北野店)	共用	北野町高良1470-1地先	430	18,010	
61	72	高良南(ドラッグストアモリ北野店)	北行き	北野町高良1394-3地先	210	18,220	
62	70	高良	共架	北野町高良1014-2地先	220	18,440	西鉄バス停に共架
63	73	高良北(ザ・ビッグエクスプレス北野店)	共用	北野町高良1050地先	190	18,630	
64	68	北野体育センター前	共用	北野町高良1050地先	260	18,890	
65	63	十郎丸(ゴルフ練習場前)	西行き	北野町十郎丸1693地先	460	19,350	
66	56	【慧華の湯】要予約バス停	共用	北野町十郎丸1783地先	330	19,680	予約時のみ経由 新設
67	62	十郎丸公民館	西行き	北野町十郎丸2224-18地先	220	19,900	
		フリー乗降区間起点		北野町十郎丸2280-5地先			
68	61	灰塚橋(柳原団地)	共用	北野町十郎丸2280-4地先	440	20,340	
		フリー乗降区間終点(区間延長540m)		北野町十郎丸2280-5地先			
69	60	古賀茶屋駅	共用	宮ノ陣町八丁島1886-1地先	770	21,110	

※系統a16→c18変更点:北野生涯学習センター等新設、29-1乗降区間の設定、一部要予約バス停の廃止

系統c19 北野循環(慧華経由、長福寺通過)系統(北野6便)

運行:1号車

連番	停留所番号	名称	上下区分	位置<住所:福岡県久留米市> ※大刀洗町:福岡県三井郡 ←(着色部:フリー乗降区間)	前停からの距離(m)	累加距離(m)	備考 【旧系統a17】
1	60	古賀茶屋駅	共用	宮ノ陣町八丁島1886-1地先	0	0	
		フリー乗降区間起点		北野町十郎丸2280-5地先			
2	61	灰塚橋(柳原団地)	共用	北野町十郎丸2280-4地先	250	250	
		フリー乗降区間終点(区間延長540m)		北野町十郎丸2280-5地先			
3	62	十郎丸公民館	東行き	北野町十郎丸1375-1地先	960	1,210	
4	56	【慧華の湯】要予約バス停	共用	北野町十郎丸1783地先	220	1,430	予約時のみ経由 新設
5	63	十郎丸(ゴルフ練習場前)	東行き	北野町十郎丸1499-2地先	330	1,760	
6	67	蒲池医院	共用	北野町今山129-2地先	390	2,150	
7	68	北野体育センター前	共架	北野町今山65-1地先	70	2,220	西鉄バス停に共架
8	69	高良北(コマリハード&グリーン北野店)	南行き	北野町高良字七杖1006-1地先	300	2,520	
9	70	高良	共架	北野町高良1014-2地先	150	2,670	西鉄バス停に共架
10	71	高良南(ディスカウントドラッグコスモス北野店)	共用	北野町高良1470-1地先	430	3,100	
11	72	高良南(ドラッグストアモリ北野店)	北行き	北野町高良1394-3地先	210	3,310	
12	70	高良	共架	北野町高良1014-2地先	220	3,530	
13	73	高良北(ザ・ビッグエクスプレス北野店)	共用	北野町高良1050地先	190	3,720	
14	68	北野体育センター前	共架	北野町今山65-1地先	260	3,980	西鉄バス停に共架
15	74	【下今山公民館】要予約バス停	共用	北野町今山476-1地先	330	4,310	予約時のみ経由
16	75	北野郵便局	共用	北野町今山819-1地先	330	4,640	
17	55	長福寺	共用	北野町今山502地先	190	4,830	
18	65	田中まさはるクリニック	共用	北野町今山516-1地先	160	4,990	
19	76	北野天満宮	共用	北野町今山346-11地先	230	5,220	
		フリー乗降区間起点		北野町千代島824-18地先			
20	79	丸三団地	片回り	北野町千代島824-24地先	200	5,420	
		フリー乗降区間終点(区間延長490m)		北野町千代島824-18地先			
21	76	北野天満宮	共用	北野町今山346-11地先	490	5,910	
22	64	コスモすまいる北野	共用	北野町中3253地先	240	6,150	
23	52	北野生涯学習センター	共用	北野町中273-1地先	160	6,310	新設
24	82	北野駅	共用	北野町今山612-2地先	170	6,480	
25	83	JAみい北野中央支店	共用	北野町中275-5地先	180	6,660	
26	85	【千代島第一】要予約バス停	片回り	北野町千代島23地先	930	7,590	予約時のみ経由
		フリー乗降区間起点		北野町千代島323地先			
27	86	千代島公民館	片回り	北野町千代島522地先	600	8,190	
28	87	千代島第二	片回り	北野町千代島545-1地先	170	8,360	
29	88	中島公民館	片回り	北野町千代島521-1地先	410	8,770	
30	89	下土居	共用	北野町塚島243-4地先	520	9,290	
31	90	北野中学校東	共用	北野町塚島274-5地先	170	9,460	
32	91	塚島おこぼさん前	共用	北野町塚島117地先	490	9,950	
33	38	法円寺	共用	北野町仁王丸68地先	320	10,270	
34	21	大城ますかげセンター	共用	北野町大城83地先	210	10,480	
35	38	法円寺	共用	北野町仁王丸68地先	210	10,690	
36	92	長池橋	片回り	北野町仁王丸15-1地先	260	10,950	
37	93	中小路	片回り	北野町仁王丸379-2地先	190	11,140	
38	94	柳小路	片回り	北野町仁王丸317-2地先	290	11,430	
39	95	仁王丸点滅信号横	片回り	北野町仁王丸540地先	120	11,550	
		フリー乗降区間終点(区間延長3,430m)		北野町仁王丸147-1地先			
40	96	陣屋第三	片回り	北野町陣屋39地先	1,140	12,690	
41	97	【陣屋第二】要予約バス停	片回り	北野町陣屋62地先	180	12,870	予約時のみ経由
42	98	【陣屋東広場】要予約バス停	片回り	北野町陣屋133-1地先	210	13,080	予約時のみ経由
43	99	陣屋第一	片回り	北野町陣屋489-1地先	320	13,400	
44	100	中村	共架	北野町中37-1地先	570	13,970	西鉄バス停に共架
45	83	JAみい北野中央支店	共用	北野町中275-5地先	480	14,450	
46	82	北野駅	共用	北野町今山612-2地先	180	14,630	
47	52	北野生涯学習センター	共用	北野町中273-1地先	170	14,800	新設
48	64	コスモすまいる北野	共用	北野町中3253地先	160	14,960	
49	76	北野天満宮	共用	北野町今山346-11地先	240	15,200	
		フリー乗降区間起点		北野町千代島824-18地先			
50	79	丸三団地	片回り	北野町千代島824-24地先	200	15,400	
		フリー乗降区間終点(区間延長490m)		北野町千代島824-18地先			
51	76	北野天満宮	共用	北野町今山346-11地先	490	15,890	
52	65	田中まさはるクリニック	共用	北野町今山516-1地先	230	16,120	
54	75	北野郵便局	共用	北野町今山819-1地先	350	16,470	
55	74	【下今山公民館】要予約バス停	共用	北野町今山476-1地先	330	16,800	予約時のみ経由
56	67	蒲池医院	共用	北野町今山129-2地先	260	17,060	
57	68	北野体育センター前	共用	北野町高良1050地先	70	17,130	
58	69	高良北(コマリハード&グリーン北野店)	南行き	北野町高良字七杖1006-1地先	300	17,430	
59	70	高良	共架	北野町高良1014-2地先	150	17,580	西鉄バス停に共架
60	71	高良南(ディスカウントドラッグコスモス北野店)	共用	北野町高良1470-1地先	430	18,010	
61	72	高良南(ドラッグストアモリ北野店)	北行き	北野町高良1394-3地先	210	18,220	
62	70	高良	共架	北野町高良1014-2地先	220	18,440	西鉄バス停に共架
63	73	高良北(ザ・ビッグエクスプレス北野店)	共用	北野町高良1050地先	190	18,630	
64	68	北野体育センター前	共用	北野町高良1050地先	260	18,890	
65	63	十郎丸(ゴルフ練習場前)	西行き	北野町十郎丸1693地先	460	19,350	
66	56	【慧華の湯】要予約バス停	共用	北野町十郎丸1783地先	330	19,680	予約時のみ経由 新設
67	62	十郎丸公民館	西行き	北野町十郎丸2224-18地先	220	19,900	
		フリー乗降区間起点		北野町十郎丸2280-5地先			
68	61	灰塚橋(柳原団地)	共用	北野町十郎丸2280-4地先	440	20,340	
		フリー乗降区間終点(区間延長540m)		北野町十郎丸2280-5地先			
69	60	古賀茶屋駅	共用	宮ノ陣町八丁島1886-1地先	770	21,110	

※系統a17→c19変更点:北野生涯学習センター等新設、29-乗降区間の設定、一部要予約バス停の廃止

系統c20 弓削線(コスモス通過)系統(弓削1便)

運行:1号車

連番	停留所番号	名称	上下区分	位置<住所:福岡県久留米市> ※大刀洗町:福岡県三井郡 ←(着色部:フリー乗降区間)	前停からの距離(m)	累加距離(m)	備考 【旧系統a18】
1	60	古賀茶屋駅	共用	宮ノ陣町八丁島1886-1地先	0	0	
		フリー乗降区間起点		北野町上弓削67地先			
2	118	上弓削公民館	共用	北野町上弓削549-1地先	1,520	1,520	
3	117	西石崎	共用	北野町石崎239地先	1,040	2,560	
4	114	弓削コスモス館	共用	北野町高良1706-1地先	950	3,510	
		フリー乗降区間終点(区間長2,900m)		北野町高良1819-2地先			
5	54	【高良6区公民館】要予約バス停	共用	北野町高良1807-55地先	260	3,770	予約時のみ經由 新設
		フリー乗降区間起点		北野町高良1814-6地先			
6	113	高良2区公民館	共用	北野町高良2233地先	370	4,140	
7	112	高良2区東	共用	北野町高良2076-1地先	220	4,360	
8	111	鳥巢	共用	北野町鳥巢1222地先	570	4,930	
9	110	高良1区公民館	共用	北野町高良2402-2地先	600	5,530	
		フリー乗降区間終点(区間長2,250m)		北野町高良1213-1地先			
10	72	高良南(ドラッグストアモリ北野店)	北行き	北野町高良1394-3地先	500	6,030	
11	70	高良	共架	北野町高良1014-2地先	220	6,250	西鉄バス停に共架
12	73	高良北(ザ・ビッグエクスプレス北野店)	共用	北野町高良1050地先	190	6,440	
13	68	北野体育センター前	共架	北野町今山65-1地先	260	6,700	西鉄バス停に共架
14	67	蒲池医院	共用	北野町今山129-2地先	70	6,770	
15	65	田中まさはるクリニック	共用	北野町今山516-1地先	490	7,260	
16	64	コスモすまいる北野	共用	北野町中3253地先	430	7,690	
17	52	北野生涯学習センター	共用	北野町中273-1地先	160	7,850	新設

※系統a18→c20変更点:循環系統を往復系統に変更、起終点を延伸、フリー乗降区間を変更

系統c21 弓削線(下り)系統(弓削2、4、6、10便)

運行:1、2号車

連番	停留所番号	名称	上下区分	位置<住所:福岡県久留米市> ※大刀洗町:福岡県三井郡 ←(着色部:フリー乗降区間)	前停からの距離(m)	累加距離(m)	備考 【旧系統a19】
1	52	北野生涯学習センター	共用	北野町中273-1地先	0	0	新設
2	64	コスモすまいる北野	共用	北野町中3253地先	160	160	
3	65	田中まさはるクリニック	共用	北野町今山516-1地先	430	590	
4	66	長福寺	共用	北野町今山502地先	160	750	
5	67	蒲池医院	共用	北野町今山129-2地先	330	1,080	
6	68	北野体育センター前	共架	北野町今山65-1地先	70	1,150	西鉄バス停に共架
7	73	高良北(ザ・ビッグエクスプレス北野店)	共用	北野町高良1050地先	260	1,410	
8	70	高良	共架	北野町高良1014-2地先	190	1,600	西鉄バス停に共架
9	71	高良南(ディスカウントドラッグコスモス北野店)	共用	北野町高良1470-1地先	430	2,030	
10	72	高良南(ドラッグストアモリ北野店)	北行き	北野町高良1394-3地先	210	2,240	
		フリー乗降区間起点		北野町高良1213-1地先			
11	110	高良1区公民館	共用	北野町高良2402-2地先	500	2,740	
12	111	鳥巢	共用	北野町鳥巢1222地先	600	3,340	
13	112	高良2区東	共用	北野町高良2076-1地先	570	3,910	
14	113	高良2区公民館	共用	北野町高良2233地先	220	4,130	
		フリー乗降区間終点(区間長2,250m)		北野町高良1814-6			
15	54	【高良6区公民館】要予約バス停	共用	北野町高良1807-55地先	370	4,500	予約時のみ經由 新設
		フリー乗降区間起点		北野町高良1819-2			
16	114	弓削コスモス館	共用	北野町高良1706-1地先	260	4,760	
17	117	西石崎	共用	北野町石崎239地先	950	5,710	
18	118	上弓削公民館	共用	北野町上弓削549-1地先	1,040	6,750	
		フリー乗降区間終点(区間長2,900m)		北野町上弓削67地先			
19	60	古賀茶屋駅	共用	宮ノ陣町八丁島1886-1地先	1,520	8,270	

※系統a19→c21変更点:循環系統を往復系統(下り方向)に変更、起終点を延伸、フリー乗降区間を変更

系統c22 弓削線(上り)系統(弓削3便、5便、7便、9便)

運行:1、2号車

連番	停留所番号	名称	上下区分	位置<住所:福岡県久留米市> ※大刀洗町:福岡県三井郡 ←(着色部:フリー乗降区間)	前停からの距離(m)	累加距離(m)	備考 【旧系統a19】
1	60	古賀茶屋駅	共用	宮ノ陣町八丁島1886-1地先	0	0	
		フリー乗降区間起点		北野町上弓削67地先			
2	118	上弓削公民館	共用	北野町上弓削549-1地先	1,520	1,520	
3	117	西石崎	共用	北野町石崎239地先	1,040	2,560	
4	114	弓削コスモス館	共用	北野町高良1706-1地先	950	3,510	
		フリー乗降区間終点(区間長2,900m)		北野町高良1819-2地先			
5	54	【高良6区公民館】要予約バス停	共用	北野町高良1807-55地先	260	3,770	予約時のみ經由 新設
		フリー乗降区間起点		北野町高良1814-6地先			
6	113	高良2区公民館	共用	北野町高良2233地先	370	4,140	
7	112	高良2区東	共用	北野町高良2076-1地先	220	4,360	
8	111	鳥巢	共用	北野町鳥巢1222地先	570	4,930	
9	110	高良1区公民館	共用	北野町高良2402-2地先	600	5,530	
		フリー乗降区間終点(区間長2,250m)		北野町高良1213-1地先			
10	71	高良南(ディスカウントドラッグコスモス北野店)	共用	北野町高良1470-1地先	710	6,240	
11	72	高良南(ドラッグストアモリ北野店)	北行き	北野町高良1394-3地先	210	6,450	
12	70	高良	共架	北野町高良1014-2地先	220	6,670	西鉄バス停に共架
13	73	高良北(ザ・ビッグエクスプレス北野店)	共用	北野町高良1050地先	190	6,860	
14	68	北野体育センター前	共架	北野町今山65-1地先	260	7,120	西鉄バス停に共架
15	67	蒲池医院	共用	北野町今山129-2地先	70	7,190	
16	66	長福寺	共用	北野町今山502地先	330	7,520	
17	65	田中まさはるクリニック	共用	北野町今山516-1地先	160	7,680	
18	64	コスモすまいる北野	共用	北野町中3253地先	430	8,110	
19	52	北野生涯学習センター	共用	北野町中273-1地先	160	8,270	新設

※系統a19→c22変更点:循環系統を往復系統(上り方向)に変更、起終点を延伸、フリー乗降区間を変更

系統c23 弓削線(慧華終点)系統(弓削8便)

運行:2号車

連番	停留所番号	名称	上下区分	位置<住所:福岡県久留米市> ※大刀洗町:福岡県三井郡 ←(着色部:フリー乗降区間)	前停からの距離(m)	累加距離(m)	備考 【旧系統a19】
1	52	北野生涯学習センター	共用	北野町中273-1地先	0	0	新設
2	64	コスモすまいる北野	共用	北野町中3253地先	160	160	
3	65	田中まさはるクリニック	共用	北野町今山516-1地先	430	590	
4	66	長福寺	共用	北野町今山502地先	160	750	
5	67	蒲池医院	共用	北野町今山129-2地先	330	1,080	
6	68	北野体育センター前	共架	北野町今山65-1地先	70	1,150	西鉄バス停に共架
7	73	高良北(ザ・ビッグエクスプレス北野店)	共用	北野町高良1050地先	260	1,410	
8	70	高良	共架	北野町高良1014-2地先	190	1,600	西鉄バス停に共架
9	71	高良南(ディスカウントドラッグコスモス北野店)	共用	北野町高良1470-1地先	430	2,030	
10	72	高良南(ドラッグストアモリ北野店)	北行き	北野町高良1394-3地先	210	2,240	
		フリー乗降区間起点		北野町高良1213-1地先			
11	110	高良1区公民館	共用	北野町高良2402-2地先	500	2,740	
12	111	鳥巢	共用	北野町鳥巢1222地先	600	3,340	
13	112	高良2区東	共用	北野町高良2076-1地先	570	3,910	
14	113	高良2区公民館	共用	北野町高良2233地先	220	4,130	
		フリー乗降区間終点(区間長2,250m)		北野町高良1814-6			
15	54	【高良6区公民館】要予約バス停	共用	北野町高良1807-55地先	370	4,500	予約時のみ經由 新設
		フリー乗降区間起点		北野町高良1819-2			
16	114	弓削コスモス館	共用	北野町高良1706-1地先	260	4,760	
17	117	西石崎	共用	北野町石崎239地先	950	5,710	
18	118	上弓削公民館	共用	北野町上弓削549-1地先	1,040	6,750	
		フリー乗降区間終点(区間長2,900m)		北野町上弓削67地先			
19	60	古賀茶屋駅	共用	宮ノ陣町八丁島1886-1地先	1,520	8,270	
20	56	【慧華の湯】要予約バス停	共用	北野町十郎丸1783地先	590	8,860	予約時のみ經由 新設

※系統a19→c23変更点:循環系統を往復系統(下り方向)に変更、起終点を延伸、フリー乗降区間を変更



系統c24 弓削線(慧華起点)系統(弓削11便)

運行:2号車

連番	停留所番号	名称	上下区分	位置<住所:福岡県久留米市> ※大刀洗町:福岡県三井郡 ←(着色部:フリー乗降区間)	前停からの距離(m)	累加距離(m)	備考 【旧系統a19】
1	56	【慧華の湯】要予約バス停	共用	北野町十郎丸1783地先	0	0	予約時のみ経由 新設
2	60	古賀茶屋駅	共用	宮ノ陣町八丁島1886-1地先	590	590	
		フリー乗降区間起点		北野町上弓削67地先			
3	118	上弓削公民館	共用	北野町上弓削549-1地先	1,520	2,110	
4	117	西石崎	共用	北野町石崎239地先	1,040	3,150	
5	114	弓削コスモス館	共用	北野町高良1706-1地先	950	4,100	
		フリー乗降区間終点(区間長2,900m)		北野町高良1819-2地先			
6	54	【高良6区公民館】要予約バス停	共用	北野町高良1807-55地先	260	4,360	予約時のみ経由 新設
		フリー乗降区間起点		北野町高良1814-6地先			
7	113	高良2区公民館	共用	北野町高良2233地先	370	4,730	
8	112	高良2区東	共用	北野町高良2076-1地先	220	4,950	
9	111	鳥巢	共用	北野町鳥巢1222地先	570	5,520	
10	110	高良1区公民館	共用	北野町高良2402-2地先	600	6,120	
		フリー乗降区間終点(区間長2,250m)		北野町高良1213-1地先			
11	71	高良南(ディスカウントドラッグコスモス北野店)	共用	北野町高良1470-1地先	710	6,830	
12	72	高良南(ドラッグストアモリ北野店)	北行き	北野町高良1394-3地先	210	7,040	
13	70	高良	共架	北野町高良1014-2地先	220	7,260	西鉄バス停に共架
14	73	高良北(ザ・ビッグエクスプレス北野店)	共用	北野町高良1050地先	190	7,450	
15	68	北野体育センター前	共架	北野町今山65-1地先	260	7,710	西鉄バス停に共架
16	67	蒲池医院	共用	北野町今山129-2地先	70	7,780	
17	66	長福寺	共用	北野町今山502地先	330	8,110	
18	65	田中まさはるクリニック	共用	北野町今山516-1地先	160	8,270	
19	64	コスモすまいる北野	共用	北野町中3253地先	430	8,700	
20	52	北野生涯学習センター	共用	北野町中273-1地先	160	8,860	新設

※系統a20→c24変更点:循環系統を往復系統(上り方向)に変更、起終点を延伸、フリー乗降区間を変更

系統c25 弓削線(長福寺通過)系統(弓削12便)

運行:2号車

連番	停留所番号	名称	上下区分	位置<住所:福岡県久留米市> ※大刀洗町:福岡県三井郡 ←(着色部:フリー乗降区間)	前停からの距離(m)	累加距離(m)	備考 【旧系統a20】
1	52	北野生涯学習センター	共用	北野町中273-1地先	0	0	新設
2	64	コスモすまいる北野	共用	北野町中3253地先	160	160	
3	65	田中まさはるクリニック	共用	北野町今山516-1地先	430	590	
5	67	蒲池医院	共用	北野町今山129-2地先	490	1,080	
6	68	北野体育センター前	共架	北野町今山65-1地先	70	1,150	西鉄バス停に共架
7	73	高良北(ザ・ビッグエクスプレス北野店)	共用	北野町高良1050地先	260	1,410	
8	70	高良	共架	北野町高良1014-2地先	190	1,600	西鉄バス停に共架
9	71	高良南(ディスカウントドラッグコスモス北野店)	共用	北野町高良1470-1地先	430	2,030	
10	72	高良南(ドラッグストアモリ北野店)	北行き	北野町高良1394-3地先	210	2,240	
		フリー乗降区間起点		北野町高良1213-1地先			
11	110	高良1区公民館	共用	北野町高良2402-2地先	500	2,740	
12	111	鳥巢	共用	北野町鳥巢1222地先	600	3,340	
13	112	高良2区東	共用	北野町高良2076-1地先	570	3,910	
14	113	高良2区公民館	共用	北野町高良2233地先	220	4,130	
		フリー乗降区間終点(区間長2,250m)		北野町高良1814-6			
15	54	【高良6区公民館】要予約バス停	共用	北野町高良1807-55地先	370	4,500	予約時のみ経由 新設
		フリー乗降区間起点		北野町高良1819-2			
16	114	弓削コスモス館	共用	北野町高良1706-1地先	260	4,760	
17	117	西石崎	共用	北野町石崎239地先	950	5,710	
18	118	上弓削公民館	共用	北野町上弓削549-1地先	1,040	6,750	
		フリー乗降区間終点(区間長2,900m)		北野町上弓削67地先			
19	60	古賀茶屋駅	共用	宮ノ陣町八丁島1886-1地先	1,520	8,270	

※系統a19→c21変更点:循環系統を往復系統に変更、起終点を延伸、フリー乗降区間を変更

## 5. 北野地域よりみちバス運行計画（運行系統、系統略図、始発・終発時刻）（変更後を記載）

1) 運行系統 A日程（月曜・水曜・金曜運行） OO便（大城便）、KO便（金島便）

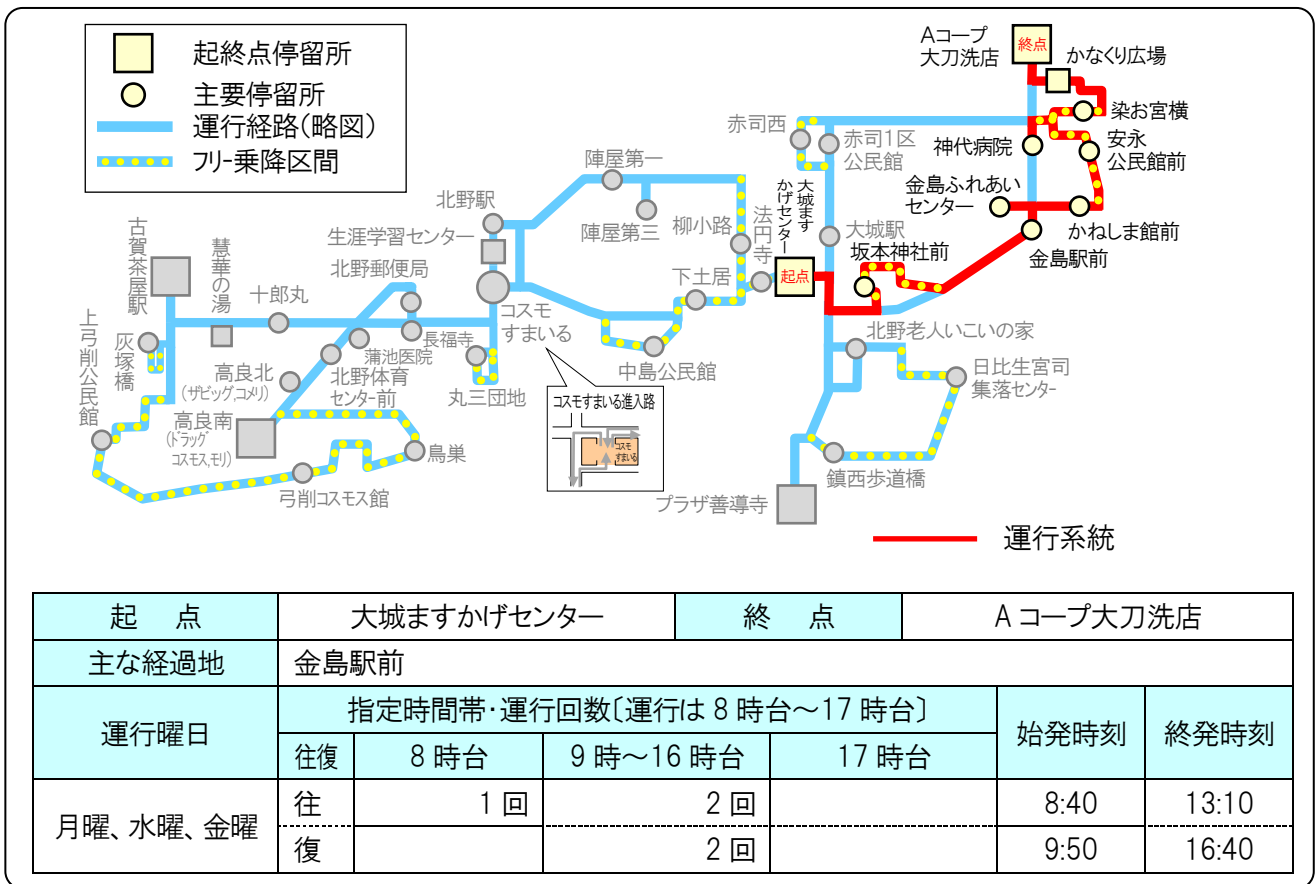
系統番号	系統名	便名	起点	主な経過地	終点
c1	ますかげ～金島～Aコープ	K1, K3, K4, K9, K12	大城ますかげセンター	金島駅前	Aコープ大刀洗店
c2	Aコープ～ますかげ快速	K2	Aコープ大刀洗店	金島ふれあいセンター 金島駅前	大城ますかげセンター
c3	ますかげ～赤司～Aコープ	K5, O5	大城ますかげセンター	赤司西	Aコープ大刀洗店
c4	Aコープ～ますかげ～高良南	K6	Aコープ大刀洗店	大城ますかげセンター	高良南(ドラッグコスモス)
c5	高良南～ますかげ～かなくり	K7	高良南(ドラッグコスモス)	大城ますかげセンター	かなくり広場
c6	かなくり～金島～ますかげ	K8	かなくり広場	金島駅前	大城ますかげセンター
c7	Aコープ～金島～善導寺	K10, K11	大城ますかげセンター	金島駅前	Aコープ大刀洗店
c8	ますかげ～善導寺(一通迂回)	O1	大城ますかげセンター	大城駅、赤司西	プラザ善導寺
c9	ますかげ～善導寺	O2	大城ますかげセンター	大城駅、赤司西	プラザ善導寺
c10	善導寺循環快速	O3	プラザ善導寺	鎮西歩道橋、大城ますかげ	プラザ善導寺
c11	善導寺～Aコープ～ますかげ	O4	プラザ善導寺	赤司西、Aコープ大刀洗店	大城ますかげセンター
c12	善導寺～赤司～高良南	O6	プラザ善導寺	赤司西、コスモすまいる北野	高良南(ドラッグコスモス)
c13	高良南～赤司～善導寺	O7	高良南(ドラッグコスモス)	コスモすまいる北野、赤司西	プラザ善導寺
c14	善導寺循環	O8	プラザ善導寺	赤司西、大城ますかげセンター	プラザ善導寺

2) 運行系統 日程B (火曜・木曜・土曜運行) KTO便 (北野便)、YO便 (弓削便)

系統番号	系統名	便名	起点	主な経過地	終点
c15	北野循環 (高良通過)	KT1	古賀茶屋駅	高良北、高良南、コスモすまいる北野	古賀茶屋駅
c16	北野循環	KT2, KT3	古賀茶屋駅	高良北、高良南、コスモすまいる北野	古賀茶屋駅
c17	北野循環(慧華片 経由)	KT4	古賀茶屋駅	高良南、コスモすまいる北野、慧華の湯	古賀茶屋駅
c18	北野循環(慧華両 経由)	KT5	古賀茶屋駅	慧華の湯、高良南、コスモすまいる北野	古賀茶屋駅
c19	北野循環(慧華経 由、長福寺通過)	KT6	古賀茶屋駅	慧華の湯、高良南、コスモすまいる北野	古賀茶屋駅
c20	弓削線 (コスモス通過)	Y1	古賀茶屋駅	弓削コスモス館、コスモすまいる北野	北野生涯学習センター
c21	弓削線(下り)	Y2, Y4, Y6 Y10	古賀茶屋駅	弓削コスモス館、コスモすまいる北野	北野生涯学習センター
c22	弓削線(上り)	Y3, Y5, Y7 Y9	北野生涯学習センター	弓削コスモス館、コスモすまいる北野	古賀茶屋駅
c23	弓削線(慧華終点)	Y8	北野生涯学習センター	弓削コスモス館、コスモすまいる北野	慧華の湯
c24	弓削線(慧華起点)	Y11	慧華の湯	弓削コスモス館、コスモすまいる北野	北野生涯学習センター
c25	弓削線 (長福寺通過)	Y12	古賀茶屋駅	弓削コスモス館、コスモすまいる北野	北野生涯学習センター

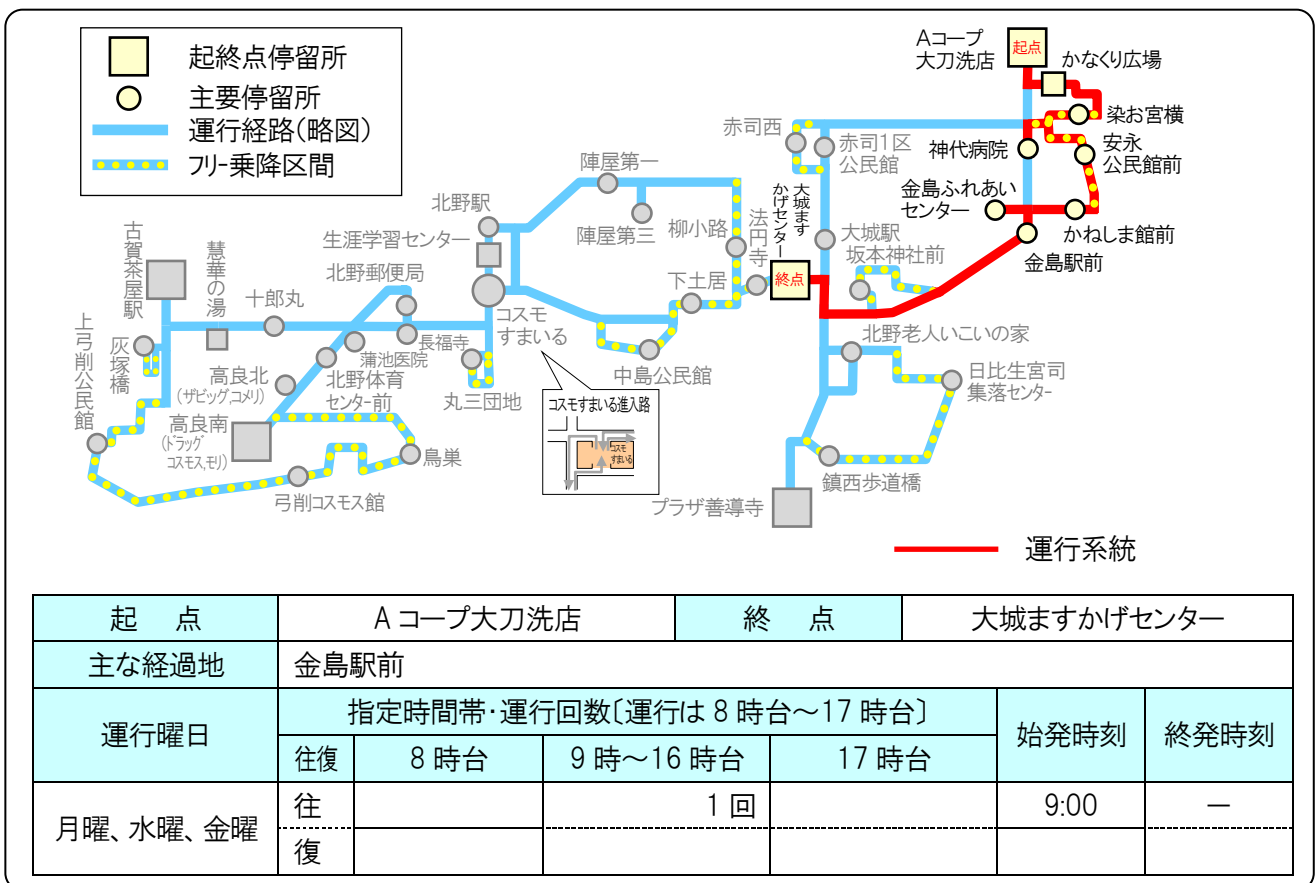
系統c 1 [現a 1] (ますかげ～金島～A コープ 系統)

K1、K3、K4、K9、K12 便

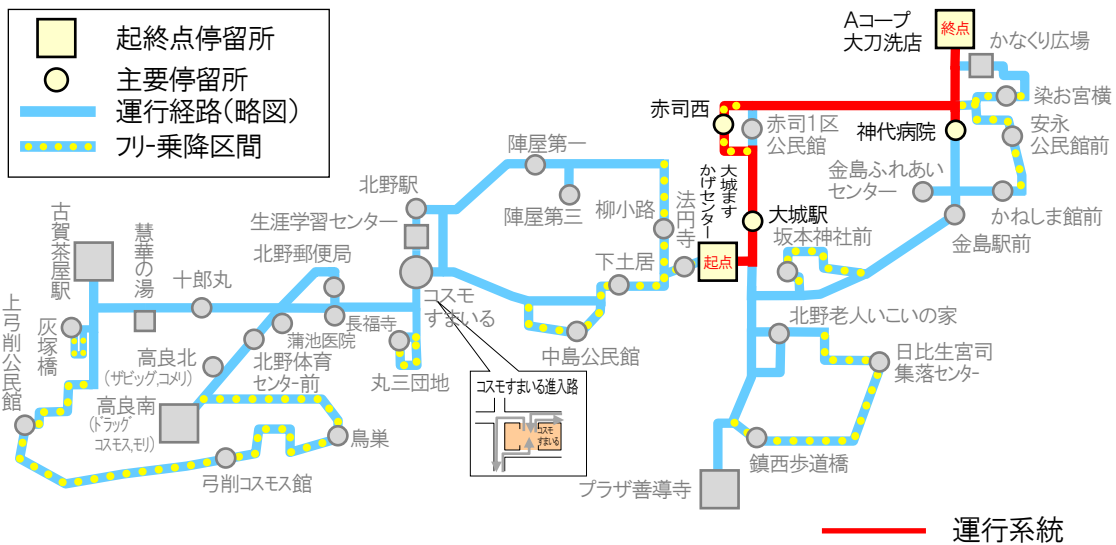


系統c 2 [現a 2] (A コープ～ますかげ快速 系統)

K2 便

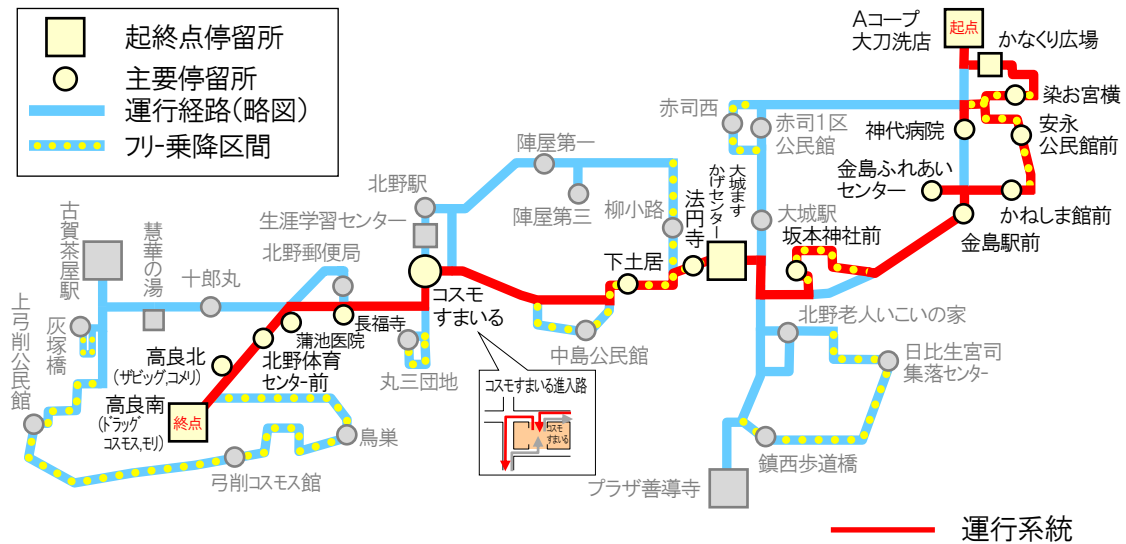


系統c3[現a3] (ますかげ~赤司~A コープ 系統) K5、O5便



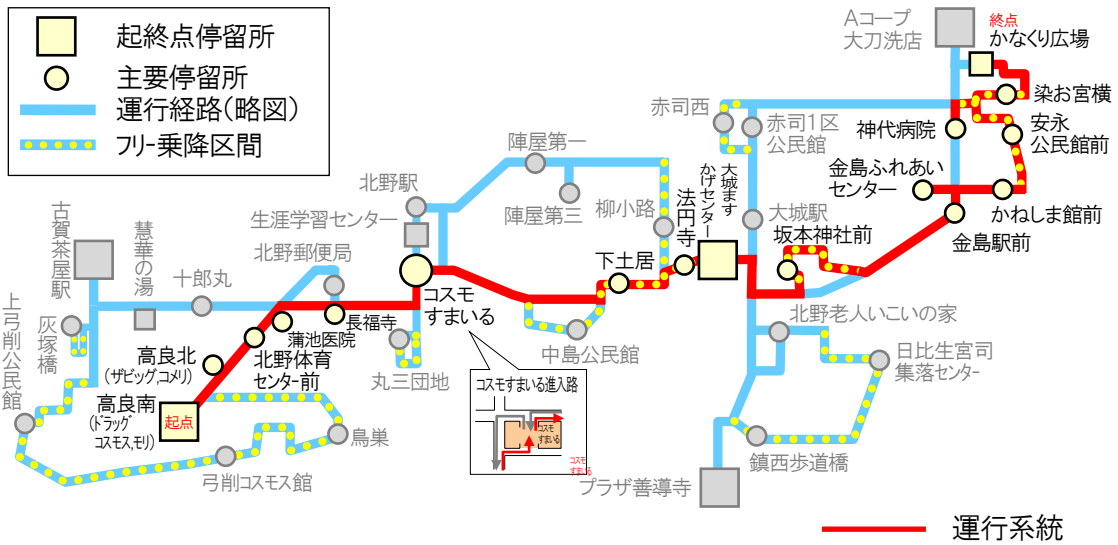
起 点	大城ますかげセンター	終 点	Aコープ大刀洗店			
主な経過地	赤司西					
運行曜日	指定時間帯・運行回数〔運行は8時台~17時台〕				始発時刻	終発時刻
	往復	8時台	9時~16時台	17時台		
月曜、水曜、金曜	往		1回		10:15	—
	復		1回		12:00	—

系統c4[現a4] (Aコープ~ますかげ~高良南 系統) K6便



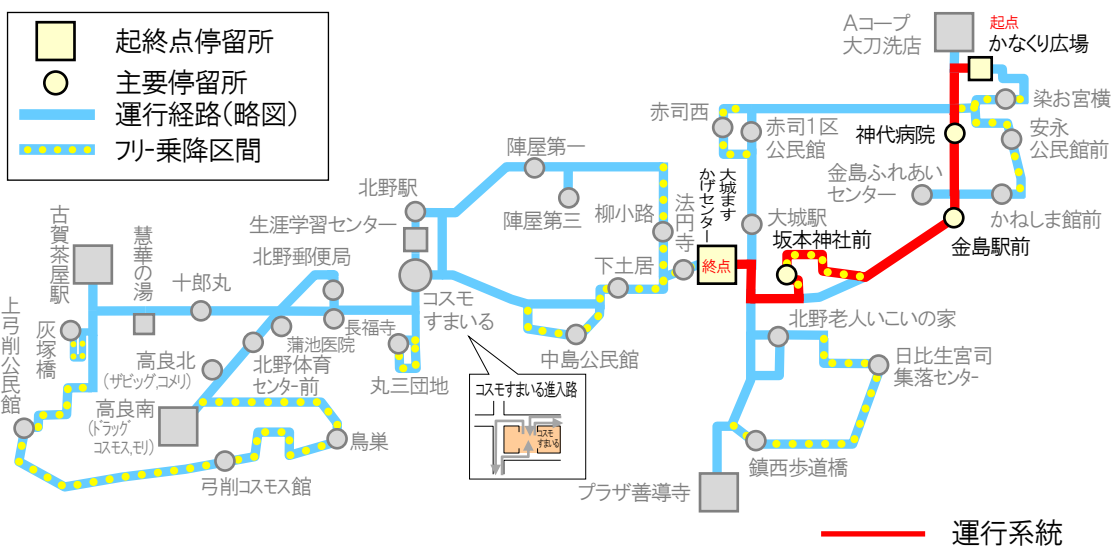
起 点	Aコープ大刀洗店	終 点	高良南(ドラッグコスモス)			
主な経過地	大城ますかげセンター					
運行曜日	指定時間帯・運行回数〔運行は8時台~17時台〕				始発時刻	終発時刻
	往復	8時台	9時~16時台	17時台		
月曜、水曜、金曜	往		1回		10:40	—
	復					

系統c5[現a5] (高良南~ますかげ~かなくり 系統) K7便



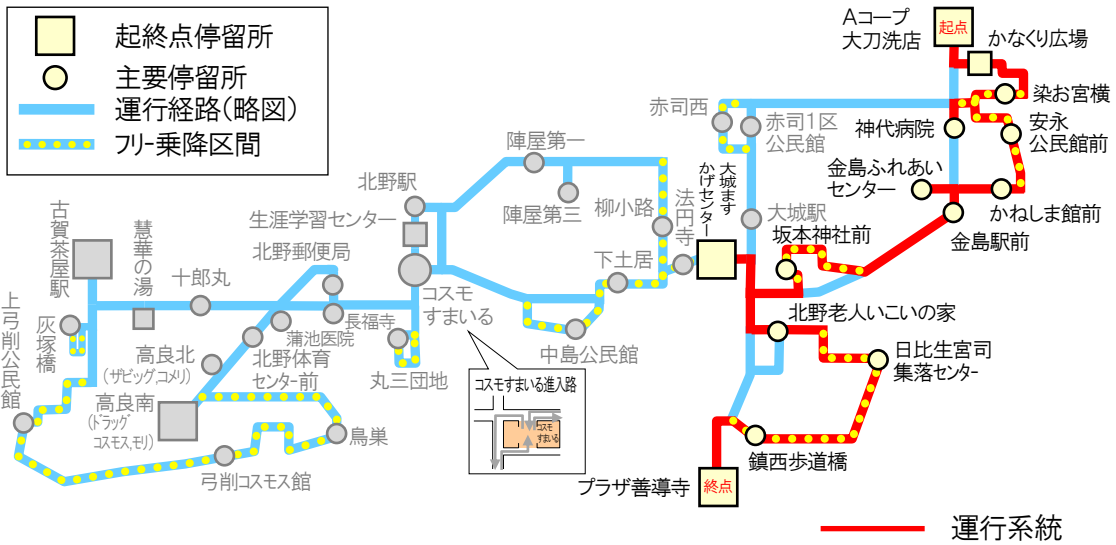
起 点	高良南(ドラッグコスモス)	終 点	かなくり広場			
主な経過地	大城ますかげセンター					
運行曜日	指定時間帯・運行回数〔運行は 8 時台～17 時台〕				始発時刻	終発時刻
	往復	8 時台	9 時～16 時台	17 時台		
月曜、水曜、金曜	往		1 回		12:10	—
	復					

系統c6[現a6] (かなくり~金島~ますかげ 系統) K8便



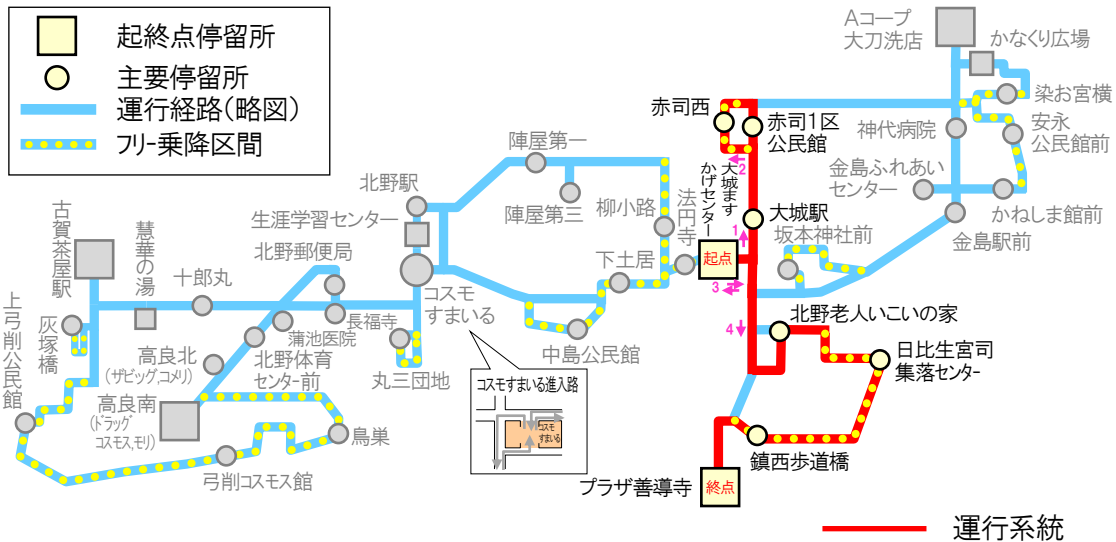
起 点	かなくり広場(※K7便から継続)	終 点	大城ますかげセンター			
主な経過地	金島駅前					
運行曜日	指定時間帯・運行回数〔運行は 8 時台～17 時台〕				始発時刻	終発時刻
	往復	8 時台	9 時～16 時台	17 時台		
月曜、水曜、金曜	往		1 回		12:41	—
	復					

系統c7[現a7] (Aコープ～金島～善導寺 系統) K10、K11便



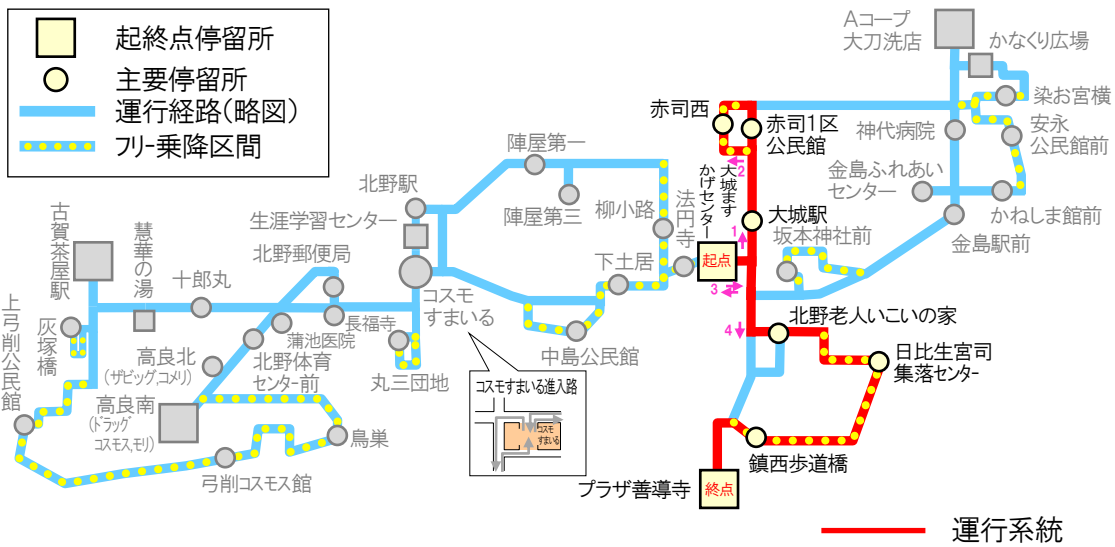
起 点	Aコープ大刀洗店			終 点	プラザ善導寺		
主な経過地	金島駅前						
運行曜日	指定時間帯・運行回数〔運行は8時台～17時台〕					始発時刻	終発時刻
	往復	8時台	9時～16時台	17時台			
月曜、水曜、金曜	往		1回		14:10	—	
	復		1回		15:25	—	

系統c8[現a8] (まさかげ～善導寺 (一通迂回) 系統) O1便



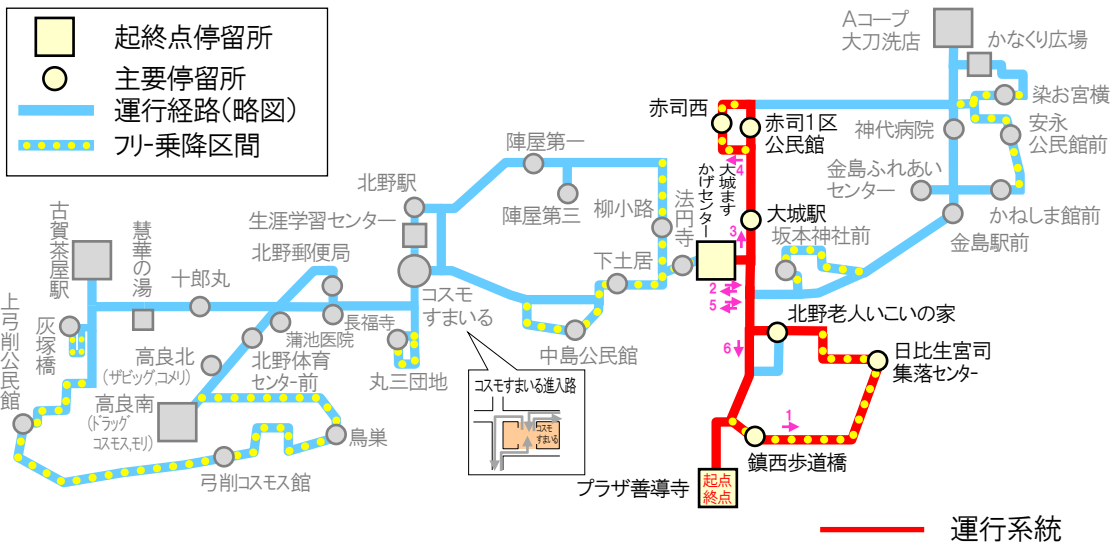
起 点	大城まさかげセンター			終 点	プラザ善導寺		
主な経過地	赤司西						
運行曜日	指定時間帯・運行回数〔運行は8時台～17時台〕					始発時刻	終発時刻
	往復	8時台	9時～16時台	17時台			
月曜、水曜、金曜	往	1回			8:20	—	
	復						

系統c9[現a9] (ますかげ~善導寺 系統) O2便



起 点	大城ますかげセンター	終 点	プラザ善導寺			
主な経過地	赤司西					
運行曜日	指定時間帯・運行回数〔運行は8時台~17時台〕				始発時刻	終発時刻
	往復	8時台	9時~16時台	17時台		
月曜、水曜、金曜	往		1回		9:10	—
	復					

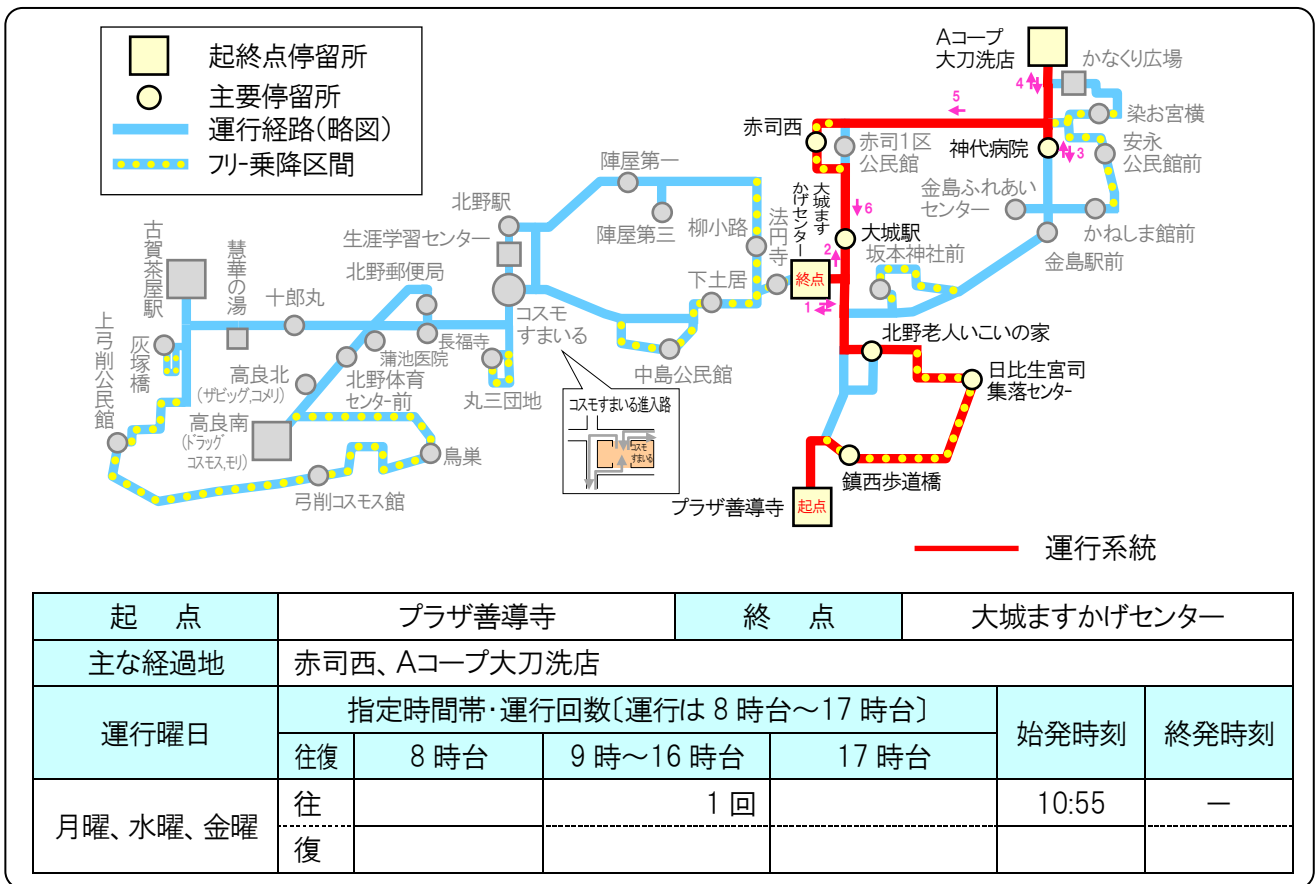
系統c10[現a10] (善導寺循環 系統) O3便



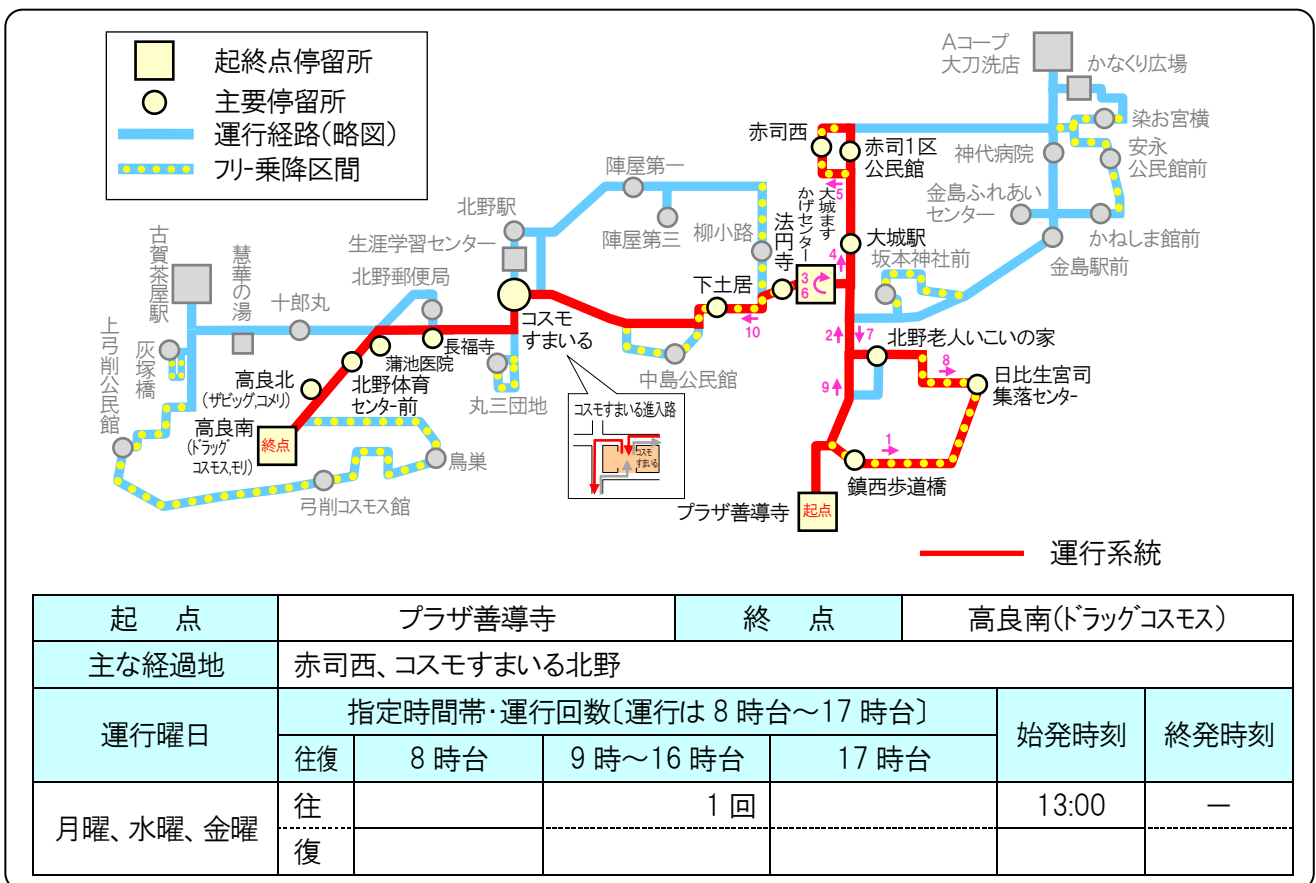
起 点	プラザ善導寺	終 点	プラザ善導寺			
主な経過地	赤司西					
運行曜日	指定時間帯・運行回数〔運行は8時台~17時台〕				始発時刻	終発時刻
	往復	8時台	9時~16時台	17時台		
月曜、水曜、金曜	循環		1回		10:10	—



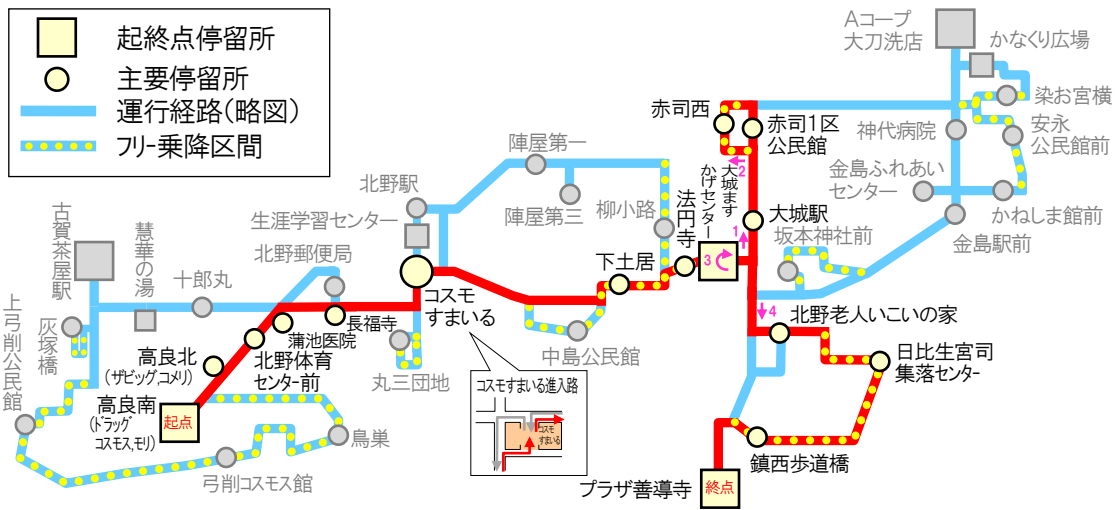
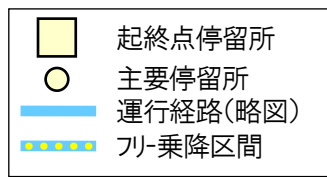
系統c 1 1 [現 a 1 1] (善導寺～Aコープ～ますかげ 系統) ○4便



系統c 1 2 [現 a 1 2] (善導寺～赤司～高良南 系統) ○6便



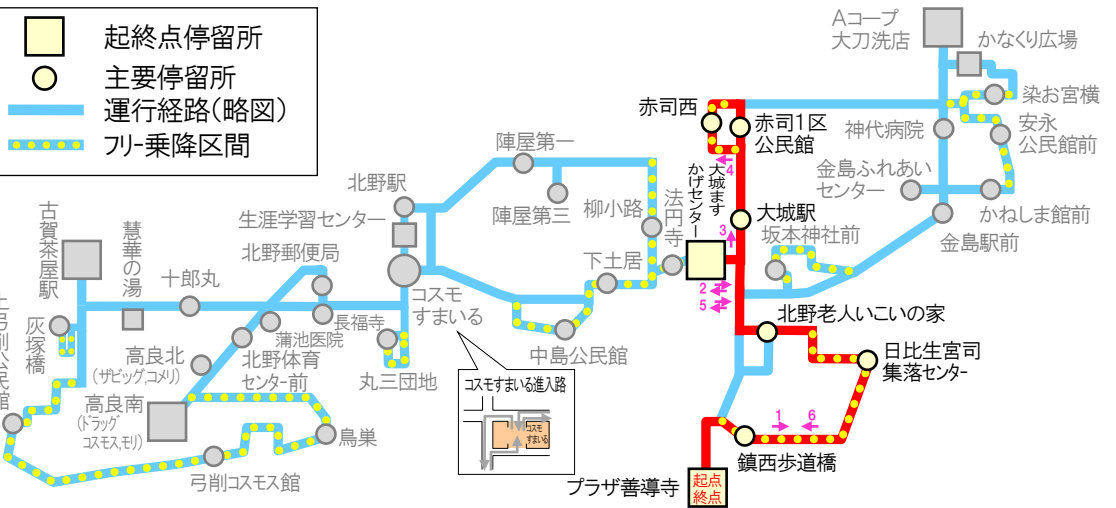
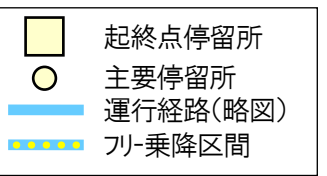
系統c 13[現 a1 3] (高良南～赤司～善導寺 系統) 〇7便



運行系統

起 点	高良南(ドラッグコスモス)	終 点	プラザ善導寺			
主な経過地	コスモすまいる北野、赤司西					
運行曜日	指定時間帯・運行回数〔運行は 8 時台～17 時台〕				始発時刻	終発時刻
	往復	8 時台	9 時～16 時台	17 時台		
月曜、水曜、金曜	往		1 回		14:40	—
	復					

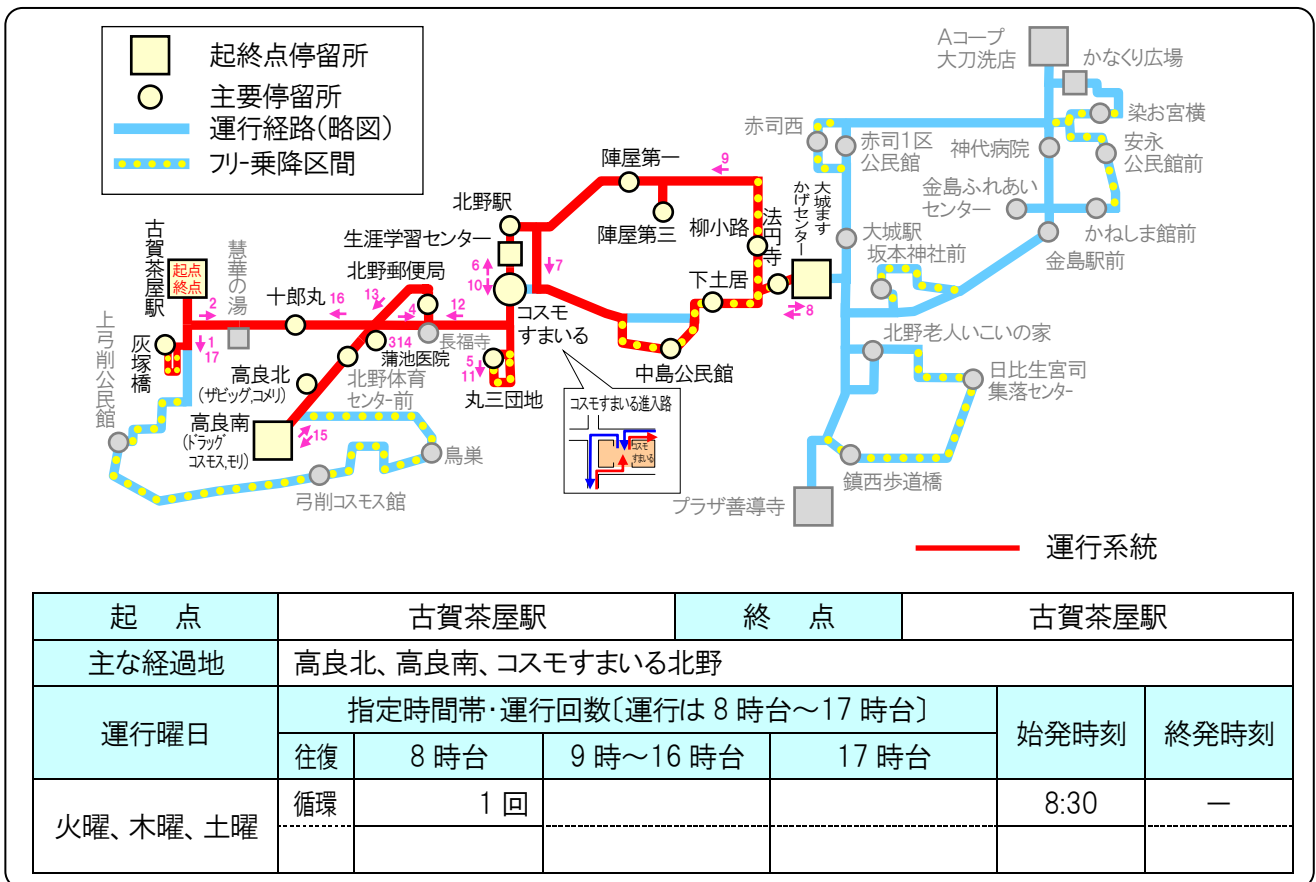
系統c 14[現 a1 4] (善導寺循環 系統) 〇8便



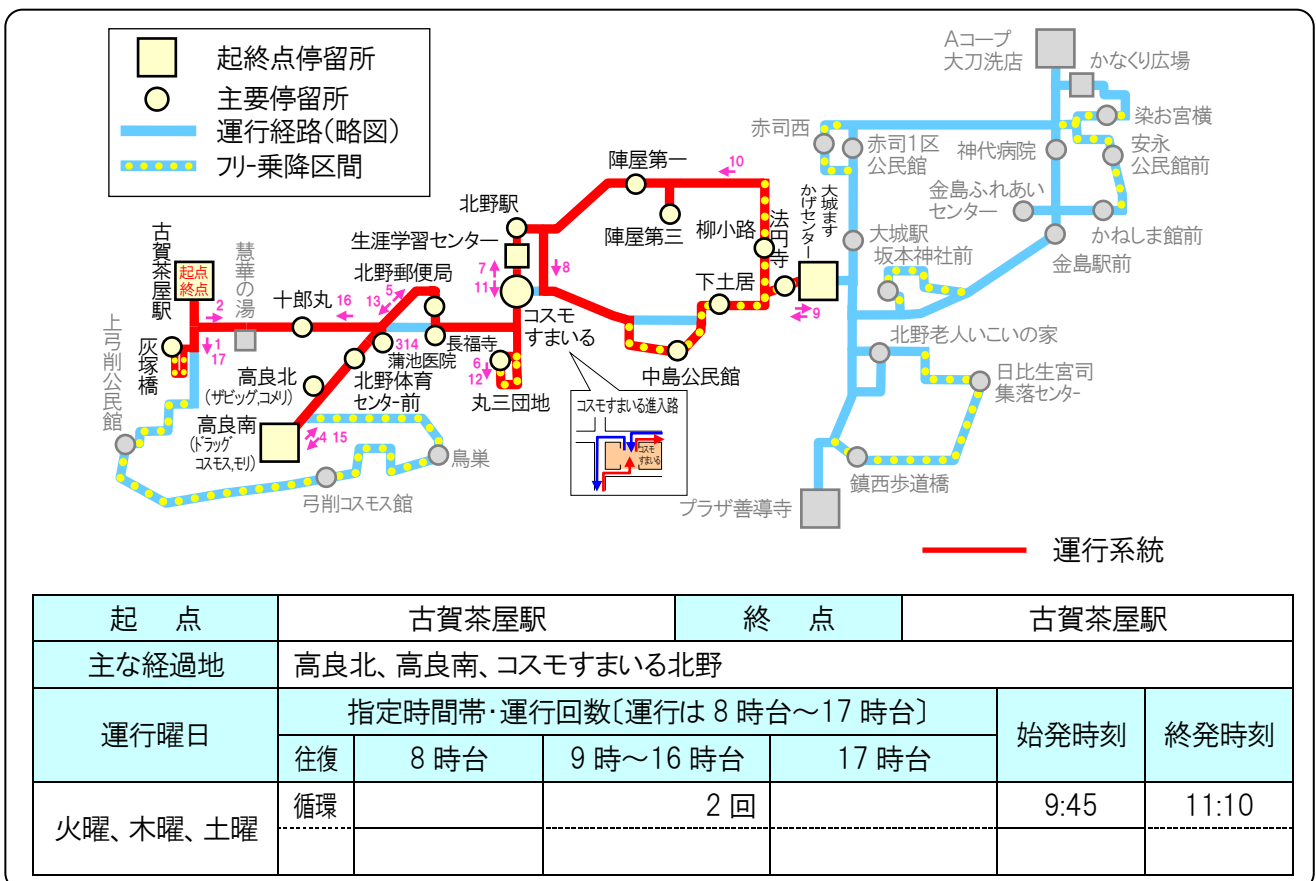
運行系統

起 点	プラザ善導寺	終 点	プラザ善導寺			
主な経過地	大城ますかげセンター、赤司西					
運行曜日	指定時間帯・運行回数〔運行は 8 時台～17 時台〕				始発時刻	終発時刻
	往復	8 時台	9 時～16 時台	17 時台		
月曜、水曜、金曜	循環		1 回		16:05	—

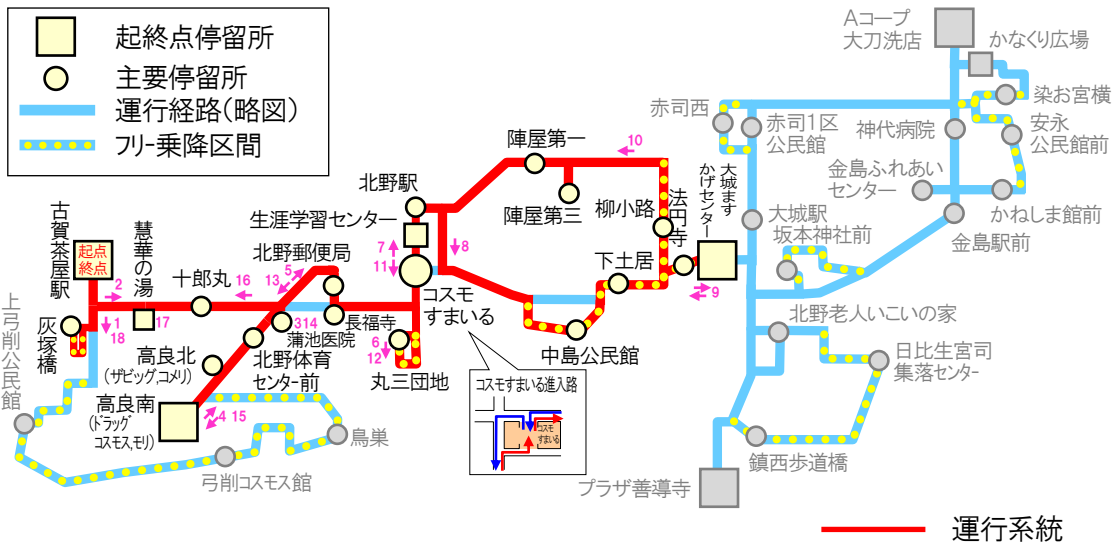
系統c 15[現 a15] (北野循環 (高良通過) 系統) KT 1便



系統c 16[現 a16] (北野循環 系統) KT2、KT3便

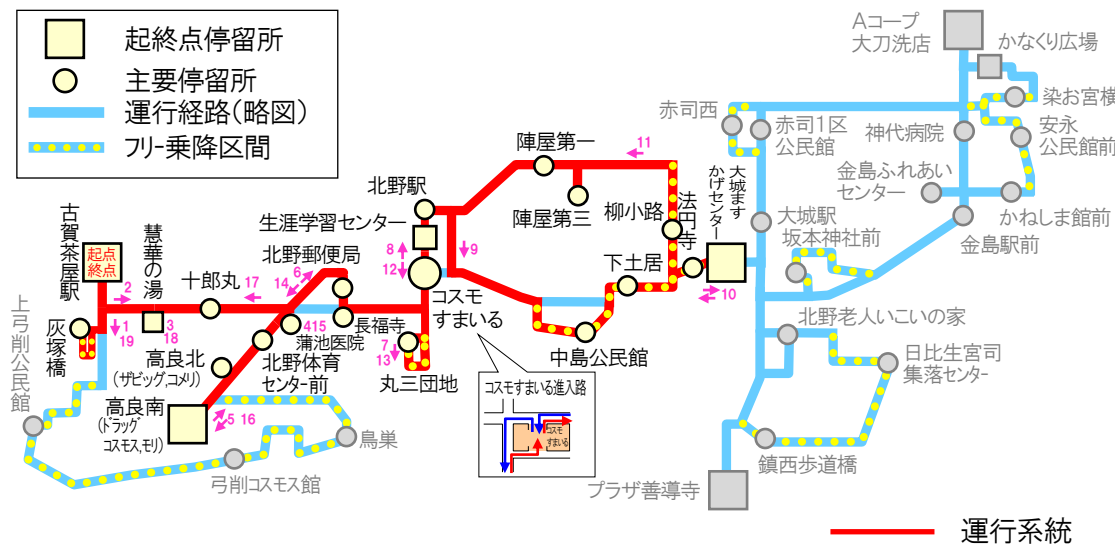


系統c 17[現 a16] (北野循環 (慧華片經由) 系統) KT4便



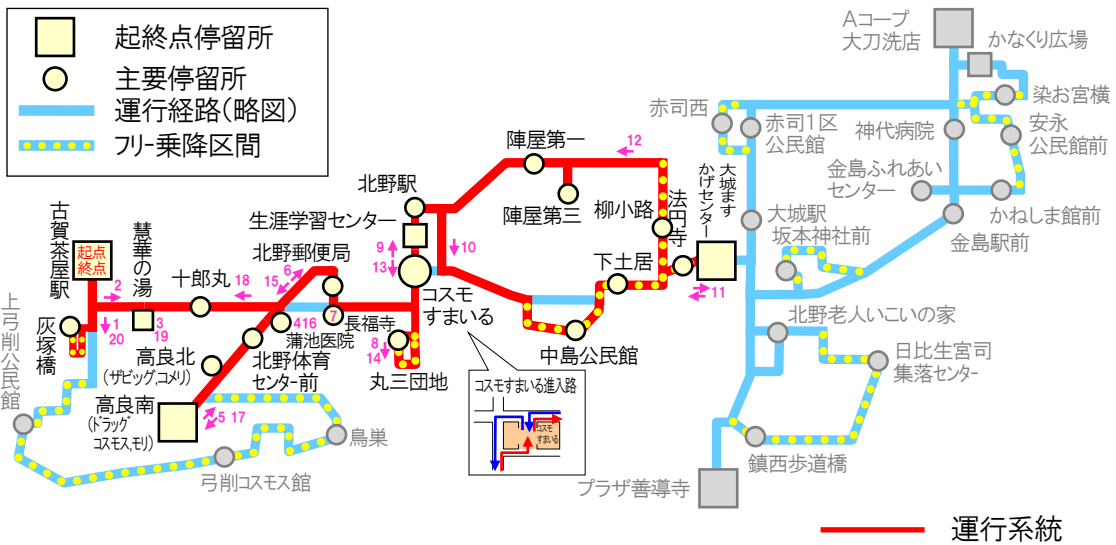
起 点	古賀茶屋駅	終 点	古賀茶屋駅		
主な経過地	高良南、コスモすまいる北野、慧華の湯				
運行曜日	指定時間帯・運行回数〔運行は 8 時台～17 時台〕			始発時刻	終発時刻
	往復	8 時台	9 時～16 時台		
火曜、木曜、土曜	循環	1 回		13:00	—

系統c 18[現 a16] (北野循環 (慧華両經由) 系統) KT5便



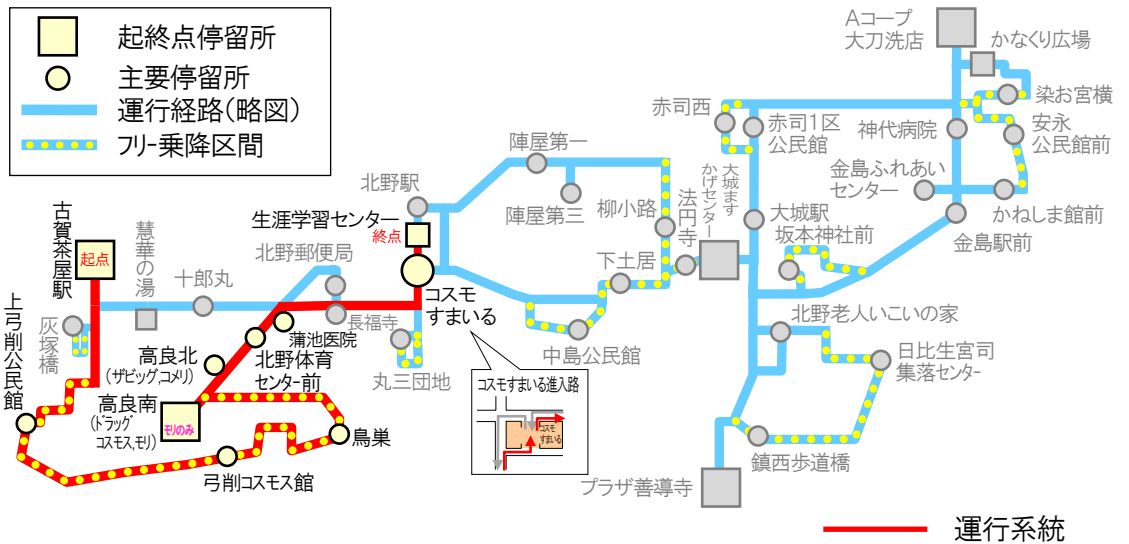
起 点	古賀茶屋駅	終 点	古賀茶屋駅		
主な経過地	高良南、コスモすまいる北野、慧華の湯				
運行曜日	指定時間帯・運行回数〔運行は 8 時台～17 時台〕			始発時刻	終発時刻
	往復	8 時台	9 時～16 時台		
火曜、木曜、土曜	循環	1 回		14:25	—

系統c 19[現 a17] (北野循環 (慧華経由、長福寺通過) 系統) KT6便



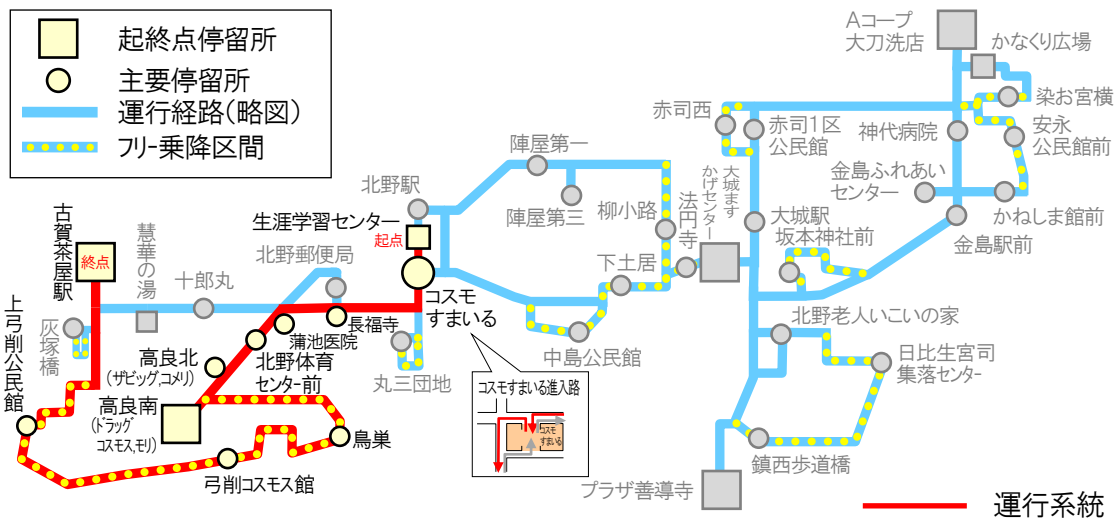
起 点	古賀茶屋駅	終 点	古賀茶屋駅			
主な経過地	高良南、コスモすまいる北野、慧華の湯					
運行曜日	指定時間帯・運行回数〔運行は 8 時台～17 時台〕				始発時刻	終発時刻
	往復	8 時台	9 時～16 時台	17 時台		
火曜、木曜、土曜	循環	1 回			15:55	—

系統c 20[現 a18] (弓削線 (コスモス通過) 系統) Y1便



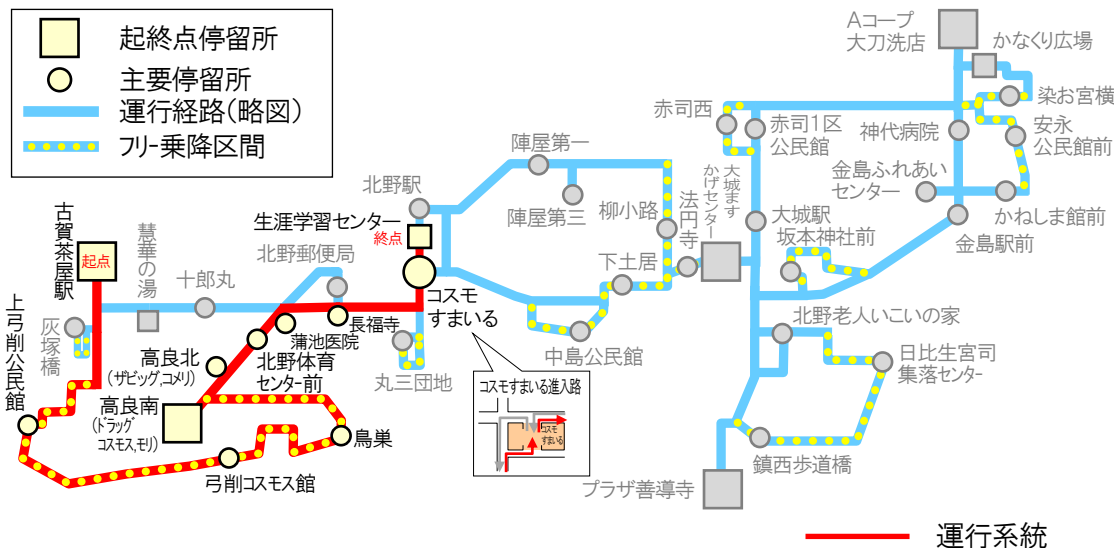
起 点	古賀茶屋駅	終 点	北野生涯学習センター			
主な経過地	弓削コスモス館、コスモすまいる北野					
運行曜日	指定時間帯・運行回数〔運行は 8 時台～17 時台〕				始発時刻	終発時刻
	往復	8 時台	9 時～16 時台	17 時台		
火曜、木曜、土曜	往	1 回			8:40	—
	復					

系統c 21 [現 a19] (弓削線 (下り) 系統) Y2、Y4、Y6、Y10便



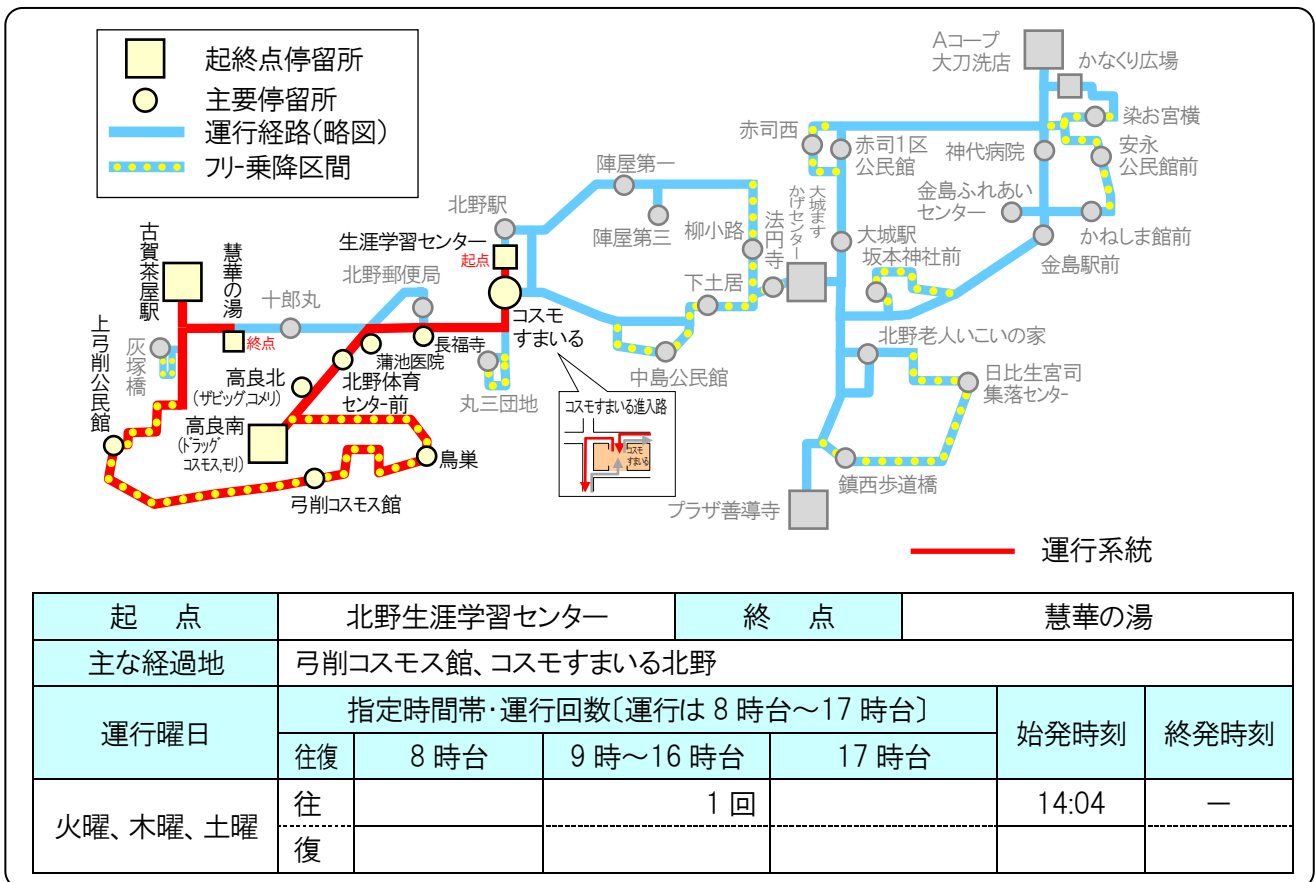
起 点	北野生涯学習センター	終 点	古賀茶屋駅		
主な経過地	弓削コスモス館、コスモすまいる北野				
運行曜日	指定時間帯・運行回数〔運行は 8 時台～17 時台〕			始発時刻	終発時刻
	往復	8 時台	9 時～16 時台		
火曜、木曜、土曜	往	4 回		9:32	15:29
	復				

系統c 22 [現 a19] (弓削線 (上り) 系統) Y3、Y5、Y7、Y9便

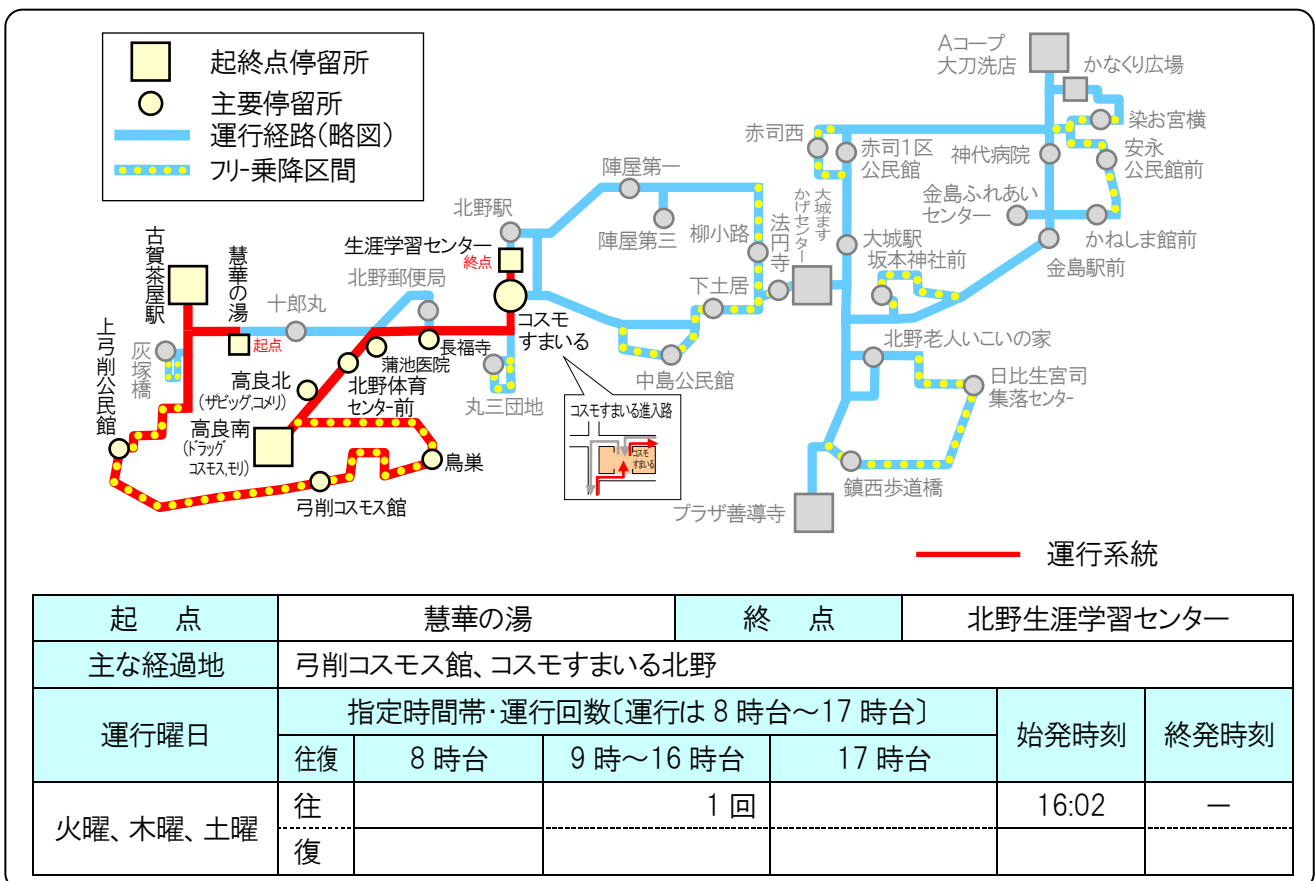


起 点	古賀茶屋駅	終 点	北野生涯学習センター		
主な経過地	弓削コスモス館、コスモすまいる北野				
運行曜日	指定時間帯・運行回数〔運行は 8 時台～17 時台〕			始発時刻	終発時刻
	往復	8 時台	9 時～16 時台		
火曜、木曜、土曜	往	4 回		10:00	14:35
	復				

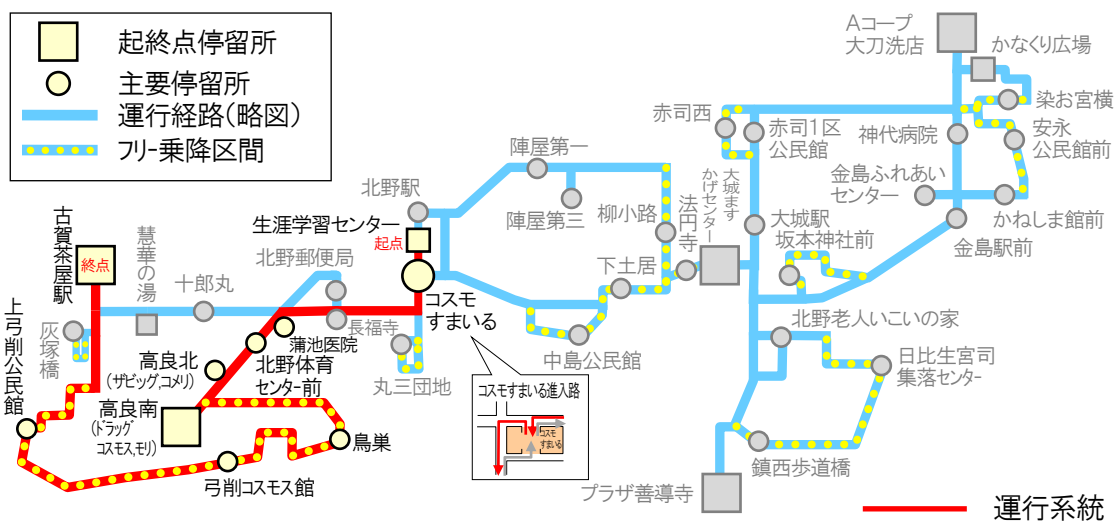
系統c 23[現 a1 9] (弓削線 (慧華終点) 系統) Y8便



系統c 24[現 a1 9] (弓削線 (慧華起点) 系統) Y11便



系統c 25[現 a20] (弓削線 (長福寺通過) 系統) Y12便



起 点	北野生涯学習センター	終 点	古賀茶屋駅			
主な経過地	弓削コスモス館、コスモすまいる北野					
運行曜日	指定時間帯・運行回数〔運行は 8 時台～17 時台〕					
	往復	8 時台	9 時～16 時台	17 時台	始発時刻	終発時刻
火曜、木曜、土曜	往		1 回		16:44	—
	復					



道路運送法第9条第4項及び同法施行規則第9条第2項に掲げる  
協議が調っていることの証明書（案）

平成29年12月27日付け 久留米市地域公共交通会議において、下記の事項に関し、協議  
が調ったことを証明する。

記

北野地域よりみちバス（コスモス号）の事業計画を次のとおり変更する。

- 変更内容：別紙のとおり

平成29年12月27日  
久留米市地域公共交通会議  
会 長 森 望

城島地域よりみちバス（インガット号）事業計画（変更部分は **赤字** で記載）

## 1. 事業主体

久留米市

## 2. 運行主体（予定）

（委託先）福岡県筑後地区タクシー協会

[運行事業者] ・有限会社 丸金タクシー  
 ・有限会社 くまタクシー

## 3. 運行方式

路線定期運行（一部迂回路線、路線不定期運行併設）

## 4. 運行車両

10人乗り車両 2両

5人乗り車両 （予備車両：追走、不定期運行に使用）

○一般乗用旅客事業者運送事業に供する車両と併用

○使用する車両の最大寸法（10人乗り）

全長 5,380mm×全幅 1,880mm×全高 2,285mm

## 5. 運行日と運行期間

## 1) 運行日

月曜～土曜（運行区域を2つに分け隔日運行〔A日程、B日程〕で運行）

日程	運行曜日	主な運行校区	便名と運行本数
A 日程	月曜・水曜・ <b>土曜</b>	下田校区	A便:18(往復 18) <b>※現行本数から変更なし</b>
		江上校区	
		城島校区	
B 日程	火曜・木曜・ <b>金曜</b>	浮島校区	B便:19(往復 19) <b>※現行本数から変更なし</b>
		青木校区	
		城島校区	

※表中の「往復」は往路又は復路の片側で1便と計数

## 2) 運休日

日曜、祝日

お盆（8月13日～15日）及び年末年始（12月29日～1月3日）

## 6. 運行範囲、バス停 【別紙資料2 参照】

## 1) 運行範囲

- ・城島地域全域（旧城島町）
- ・犬塚校区の一部（安本病院、犬塚駅、ゆうゆう）
- ・みやき町の一部（江見、アスタラビスタ三根店）
- ・[通過のみ]大川市の一部、大木町の一部、神埼市の一部、

## 2) バス停

### 校区別バス停数

校 区	城島校区	下田校区	江上校区	青木校区	浮島校区	犬塚校区他
通常バス停	23→22	8→8	14→14	18→18	5→5	7→7
要予約バス停	11→8	2→2	8→4	2→2	0→0	0→0
校区合計	34→30	10→10	22→18	20→20	5→5	7→7
総 数	98→90(通常75→74 要予約23→16)					

※通常バス停:通常の運行(路線定期運行)で停車するバス停

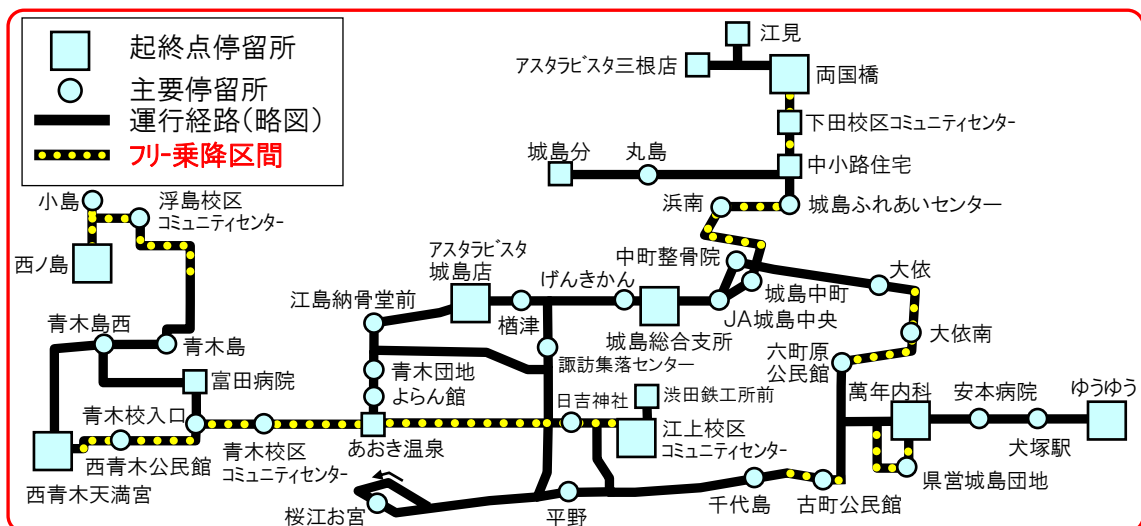
※要予約バス停:利用するためには予約が必要となるバス停(予約があった場合にのみ定路線から迂回運行して停車する)

※現行停留所数→変更後本数で記載

## 3) フリー乗降区間

運行ルート上の一部区間において、任意地点で乗車、降車が可能なフリー乗降区間を設置する。ただし、車両の停車地点は道路交通上安全な場所に限る。

### フリー乗降区間(新規設定)



## 7. 運行ダイヤ【 別紙資料4, 5 参照 】

別紙資料に記載

## 8. 運賃等

### 1) 運 賃

① 1回利用 200円

《ただし、次の方は100円で利用可能》

- ◆小学生及び未就学児(未就学児は保護者同伴で無料)
- ◆障害者の方(身体障害者手帳、療育手帳、精神障害者保健福祉手帳提示)
- ◆運転経歴証明書提示者(運転免許自主返納者)
- ◆路線バス定期券提示者(城島地域内及び下林・江見バス停、犬塚駅が起終点のもの)
- ◆西鉄バスブランドパス65提示者 ※定期券類は有効期限内のものに限る

② 城島地域1日バス乗車券 300円

- 1日乗車券はよりみちバス、路線バス（大善寺線）で利用可能
- 路線バスは城島地域内及び下林間の乗降のみ利用可  
（上城島～下林間の乗降）
- 1日バス乗車券は「よりみちバス車内」「(有)丸金タクシー本社」で購入可能（※西鉄バス大善寺線車内では販売していません）



2) 同乗介助者等の運賃無料

- 障害者や校区まちづくり振興会等の実施イベント（サロン事業等）に参加する高齢者を介助・付添する人の「よりみちバス（コスモス号）」運賃は無料（運賃は久留米市負担）。

3) その他利用券の発行

- よりみちバスの運賃支払いに利用できる **100円券** を発行。

4) 無料お試し乗車の実施（予定）

- 事業計画変更日（運行ルート、ダイヤの改正日）から1ヶ月間（月単位）、よりみちバスが無料で乗車できる期間を設定
- 無料お試し乗車期間中は、乗車時に乗務員より1日バス乗車券（よりみちバス限定券）を無料で配付（1日バス乗車券（よりみちバス限定券）は、通常の1日バス乗車券と同じく1日何度でも利用可能）

**備考）無料お試し乗車について**

- 新たな運行ルート、ダイヤに慣れてもらうこと、これまで利用をためらっていた方に、まずは乗ってもらうことを目的として実施
- 利用者の運賃は、久留米市が負担
- 対象は高齢者、障害者の方、運転免許証自主返納者に限定

9. 利用方法

1) よりみちバスの乗降方法（通常バス停）

<b>乗車時</b>	<ul style="list-style-type: none"> <li>○運行ダイヤを確認し、通過時刻前にバス停前で待つ。 <span style="border: 1px solid blue; padding: 2px;">運賃先払い</span></li> <li>○バスが来て扉が開いたら乗車。</li> <li>○乗務員に運賃を支払い、『行き先(降車バス停)』を告げて座席に座る。 【よりみちバス車内で「1日バス乗車券は購入可能」】</li> </ul>
<b>降車時</b>	<ul style="list-style-type: none"> <li>○降車バス停に車両が完全に停止してから席を立ち降りる。</li> </ul>

## 2) 「要予約バス停」の乗降方法

乗車時	① 乗車時刻が10:00よりも早い便へ乗車する場合	○利用前日の17:00までに「丸金タクシー」に電話 ※利用日、利用する便名、利用するバス停を伝える ※受付時間は9:00～17:00 ○バス停からの乗車方法は通常バス停の乗降方法に同じ。
	② 乗車時刻が10:00よりも遅い便へ乗車する場合	○利用前日の17:00までに「丸金タクシー」に電話 ※利用日、利用する便名、利用するバス停を伝える ○バス停からの乗車方法は通常バス停の乗降方法に同じ。
降車時	○通常バス停の乗降方法に同じ ※乗車時に要予約バス停に降りることを伝える。	

### 丸島・城島分・渋田鉄工所前 からの利用について

- 丸島・城島分・渋田鉄工所前から予約があった場合、5人乗り車両（セダン型タクシー）にて迎車し、下田校区コミュニティセンターまたは江上校区コミュニティセンターまで輸送する。その後、A日程の車両に乗り換えて目的地まで移動する。予約は利用の前日17時まで。
- 丸島・城島分・渋田鉄工所前に帰る場合、A日程の運行に合わせて、下田校区コミュニティセンターまたは江上校区コミュニティセンターから5人乗り車両で輸送する。

## 3) フリー乗降区間からの乗車方法

- バスが来たら手を上げる等の合図により乗務員に知らせる。  
【バスから見える安全な位置でしっかりと合図】
- 交差点や見通しの悪い曲がり角等、安全な乗車が確保できない場所では停車しない。

## 4) 乗車定員に達し乗り切れなかった場合の対応

- よりみちバス車両の乗客定員は9名であるため、乗車定員に達して乗り切れない場合は、5人乗り車両（セダン型タクシー）を使い追走便を運行する。

## 10. その他

- 事業計画変更予定日：平成30年3月1日

## 1 1. 運行事業者別の車両割り、系統割等（変更後）

### 1) 運行事業者別車両割り

① 10人乗り車両	有限会社 丸金タクシー	1両
	有限会社 くまタクシー	1両
② 5人乗り車両	有限会社 丸金タクシー	2両
	有限会社 くまタクシー	2両

### 2) 停留所数

#### ①丸金タクシー

校 区	城島校区	下田校区	江上校区	青木校区	浮島校区	犬塚校区
通常バス停	22	8	14	12	5	7
要予約バス停	8	2	4	2	0	0
校区合計	30	10	18	14	5	7
総 数	84(通常68 要予約16)					

#### ②くまタクシー

校 区	城島校区	下田校区	江上校区	青木校区	浮島校区	犬塚校区
通常バス停	22	8	14	18	5	7
要予約バス停	8	2	4	2	0	0
校区合計	30	10	18	20	5	7
総 数	90(通常74 要予約16)					

### 2) 運行系統割り

系統名	便 名	丸金タクシー	くまタクシー
系統d1	B1		○
系統d2	B2		○
系統d3	B3	○	
系統d4	B4、B12、B16	○	
系統d5	B5、B13、B17		○
系統d6	B6、B14		○
系統d7	B7	○	
系統d8	B8	○	
系統d9	B9		○
系統d10	B10		○
系統d11	B11、B15	○	
系統d12	B18		○
系統d13	B19	○	
系統d14	A1	○	
系統d15	A2		○
系統d16	A3		○
系統d17	A4	○	

系統名	便名	丸金タクシー	くまタクシー
系統d18	A5	○	
系統d19	A6、A14		○
系統d20	A7		○
系統d21	A8	○	
系統d22	A9	○	
系統d23	A10		○
系統d24	A11		○
系統d25	A12	○	
系統d26	A13	○	
系統d27	A15		○
系統d28	A16	○	
系統d29	A17	○	
系統d30	A18		○
系統d31	(不定期)	○	
系統d32	(不定期)	○	

### 3) 事業者別運行距離

事業者	A日程(月・水・土)		B日程(火・木・金)	
	迂回運行無	迂回運行有	迂回運行無	迂回運行有
丸金タクシー	111.19km	129.56km	135.12km	172.78km
くまタクシー	124.77km	151.56km	138.20km	181.97km

迂回運行有:全ての要予約バス停を全ての便で迂回運行した場合

(補足:これまでの運行実績では迂回運行はまれであり、1日の運行距離はほぼ迂回運行無の距離となっている)

城島地域よりみちバス 路線・停留所・系統・運行回数（変更後）

1. 路線の一部変更、新設、廃止（変更部分を赤字で記載）

■ 新設路線：延べ1,850m（詳細は路線一覧参照）

道路種別	道路管理者	延べ延長	路線名
国道	久留米県土整備事務所	290m	b72(290m)
市・町道	久留米市	1,460m	b31(一部40m)、b44(一部60m)、b67(一部270m) b71(一部310m)、b73(330m)、b74(450m)
	みやき町	100m	b30(一部100m)

■ 廃止路線：延べ7,200m（詳細は路線一覧参照）

■ 路線一覧 1/3（国道部）

新路線番号	現路線番号	起点	終点	キロ程(m)	道路種別	道路管理者
		(住所は福岡県久留米市、みやき町は佐賀県三養基郡みやき町)				
b1	b1	みやき町大字市武 1397-1 地先	みやき町大字市武 1546 地先	60	国道	佐賀県東部土木事務所 (国道 264 号)
b2	b2	佐賀県神埼市 千代田町迎島 2731 地先	県境(青木中津大橋)	210	国道	佐賀県東部土木事務所 (国道 385 号)
b3	b3	県境(青木中津大橋)	城島町江島 682-13 地先	210	国道	久留米県土整備事務所 (国道 385 号)
b4	b4	城島町上青木 314-4 地先	城島町上青木 381-1 地先	290	国道	久留米県土整備事務所 (国道 385 号)
b72	新設	城島町四郎丸 86-1 地先	城島町上青木 164-1	類290	国道	久留米県土整備事務所 (国道 385 号)

■ 路線一覧 2/3（県道部）

新路線番号	現路線番号	起点	終点	キロ程(m)	道路種別	道路管理者
		(住所は福岡県久留米市、みやき町は佐賀県三養基郡みやき町)				
b5	b5	みやき町大字市武 1546 地先	みやき町大字市武 1524 地先	160	県道	佐賀県東部土木事務所 (県道 133 号)
b6	b6	現況:みやき町大字市武 1397-1 地先 変更:みやき町大字市武 1397-1 地先 (内廃止:交差点内の県境区間のみ)	みやき町大字市武 1488 地先	現260 類250 (10)	県道	佐賀県東部土木事務所 (県道 133 号)
廃止	b7	新両国橋県境	城島町芦塚 397-2 地先	(40)	県道	久留米県土整備事務所 (県道 133 号)
b8	b8	城島町芦塚 401-5 地先	城島町芦塚 473-3 地先	560	県道	久留米県土整備事務所 (県道 133 号)
b9a	b9a	城島町下田 563-2 地先	城島町浜 1001 地先	720	県道	久留米県土整備事務所 (県道 133,701 号)
b9b	b9b	城島町城島 252-1 地先 (内廃止:城島町檜津 750-1 地先)	変更:城島町檜津 750-1 地先 (内廃止:城島町檜津 734 地先:140m区間)	現3,100 類720	県道	久留米県土整備事務所 (県道 701 号)
b9c	b9b	※b9b から分割 城島町檜津 734 地先	城島町原中牟田 589-6 地先	現3,100 類2,240	県道	久留米県土整備事務所 (県道 701,47,711 号)



新路線 番号	現路線 番号	起 点	終 点	キ口程 (m)	道路 種別	道路管理者
		(住所は福岡県久留米市、みやき町は佐賀県三養基郡みやき町)				
b10	b10	城島町下田 563-2 地先	城島町下田 603-6 地先	250	県道	佐賀県東部土木事務所 (県道 19 号)
b11	b11	城島町下田 603-6 地先	城島町下田 1500 地先	590	県道	久留米県土整備事務所 (県道 19 号)
b12	b12	城島町浜 1001 地先	城島町浜 293-1 地先	150	県道	久留米県土整備事務所 (県道 47 号)
廃止	b13	城島町内野 294-10 地先	城島町内野 297-14 地先	(150)	県道	久留米県土整備事務所 (県道 701 号)
b14	b14	現況:城島町大依 158-1 地先 変更:城島町大依 208-3 地先 (内廃止:城島町大依 158-1 地先)	城島町城島 438-1 地先 (内廃止:城島町大依 208-3 地先)	現 1,270 類 1,220 (50)	県道	久留米県土整備事務所 (県道 15 号)
b15	b15	城島町六町原 322-23 地先	城島町江上上 559-4 地先	1,030	県道	久留米県土整備事務所 (県道 83 号)
b16a	b16a	城島町榑津 636-3 地先	城島町榑津 1463-8 地先	320	県道	久留米県土整備事務所 (県道 702 号)
b16b	b16b	城島町榑津 465-1 地先 廃止区間より終点側を b16c に分割 (内廃止:城島町原中牟田地 589-6 地先)	現況:城島町江上 291-4 地先 変更:城島町原中牟田 589-6 地先 (内廃止:城島町江上本 536-7 地先)	現 1,640 類 380 (680)	県道	久留米県土整備事務所 (県道 702 号)
b16c	b16b <分割>	城島町江上本 536-7 地先	城島町江上 291-4 地先	類 580	県道	久留米県土整備事務所 (県道 702,711 号)
b17	b17	城島町六町原 322-23 地先	城島町六町原 626-2 地先	750	県道	久留米県土整備事務所 (県道 706 号)
b18	b18	城島町江上本 707-2 地先	城島町江上本 1357 地先	910	県道	久留米県土整備事務所 (県道 702 号)
b19	b19	三漕町玉満 2371 地先	三漕町福光 66-1 地先	1,800	県道	久留米県土整備事務所 (県道 23,15,759,710 号)
b20	b20	三漕町福光 66-1 地先	城島町江上上 88-2 地先	420	県道	久留米県土整備事務所 (県道 710 号)
b21	b21	城島町江上上 88-2 地先 (内廃止:城島町江上 1506-4 地先)	現況:城島町江上 1515-2 地先 変更:城島町江上 1506-4 地先 (内廃止:城島町江上 1515-2 地先)	現 3,280 類 3,190 (90)	県道	久留米県土整備事務所 (県道 710 号)
b22	b22	城島町江上本 2008-16 地先	城島町江上 1506-4 地先	190	県道	久留米県土整備事務所 (県道 99 号)
b23	b23	城島町江上 1416-4 地先	城島町江上本 1924-2 地先	220	県道	久留米県土整備事務所 (県道 99 号)
b24	b24	城島町江上本 1924-2 地先	城島町江上本 1938 地先	40	県道	南筑後県土整備事務所 (県道 99 号)
b25	b25	佐賀県神埼市 千代田町迎島 2731 地先	城島町浮島 487-1 地先	370	県道	佐賀県東部土木事務所 (県道 19 号)
b26	b26	城島町浮島 487-1 地先	城島町浮島 487-3 地先	20	県道	久留米県土整備事務所 (県道 19 号)
b27	b27	城島町江島 682-13 地先	城島町青木島 48-1 地先	240	県道	久留米県土整備事務所 (県道 47 号)
b28	b28	城島町青木島 510-2 地先	城島町西青木 576-1 地先	900	県道	久留米県土整備事務所 (県道 47 号)

新路線 番号	現路線 番号	起点	終点	キロ程 (m)	道路 種別	道路管理者
		(住所は福岡県久留米市、みやき町は佐賀県三養基郡みやき町)				
b29	b29	城島町西青木 576-1 地先	城島町西青木 575-1 地先	50	県道	南筑後県土整備事務所 (県道 765 号)

### ■ 路線一覧 3/3 (市道部)

新路線 番号	現路線 番号	起点	終点	キロ程 (m)	道路 種別	道路管理者
		(住所は福岡県久留米市、みやき町は佐賀県三養基郡みやき町)				
b30	b30	現況:みやき町市武 1488 地先 変更:県境(両国橋)	みやき町市武 886-2 地先 新設区間:起点側 100m	現 360 類 460	町道	みやき町
b31	b31	現況:城島町芦塚 397-2 地先 変更:県境(両国橋) (内廃止:城島町芦塚 397-2 地先)	城島町芦塚 401-5 地先 新設区間:起点側 40m (内廃止:城島町芦塚 267 地先)	現 180 類 150 (70)	市道	久留米市
b32	b32	城島町芦塚 473-4 地先	城島町下田 511-7 地先	1,770	市道	久留米市
b33	b33	城島町下田 603-6 地先	城島町下田 603-5 地先	60	市道	久留米市
b34	b34	城島町下田 705-1 地先	城島町下田 1515 地先	130	市道	久留米市
b35	b35	城島町下田 603-6 地先	城島町下田 604-7 地先	50	市道	久留米市
b36	b36	城島町浜 293-1 地先	城島町城島 252-1 地先	1,510	市道	久留米市
b37	b37	城島町内野 518-26 地先	城島町内野 465-1 地先	280	市道	久留米市
b38	b38	城島町城島 542-11 地先	城島町城島 542-9 地先	150	市道	久留米市
廃止	b39	城島町内野 294-10 地先	城島町内野 284-1 地先	(180)	市道	久留米市
廃止	b40	城島町内野 297-14 地先	城島町大依 249-3 地先	(560)	市道	久留米市
b41	b41	城島町城島 186-21 地先	城島町城島 118-1 地先	200	市道	久留米市
b42	b42	現況:城島町榑津 640-11 地先 変更:城島町榑津 750-1 地先 (内廃止:城島町榑津 640-11 地先)	城島町榑津 756-12 地先 (内廃止:城島町榑津 750-1 地先)	現 1,040 類 30 (1,010)	市道	久留米市
b43	b43	城島町大依 101-1 地先	城島町六町原 626-2 地先	1,040	市道	久留米市
b44	b44	現況:城島町大依 158-1 地先 変更:城島町大依 208-3 地先 (内廃止:城島町大依 158-1 地先)	城島町六町原 795 地先 新設区間:起点側 60m (内廃止:城島町大依 164 地先)	現 640 類 610 (90)	市道	久留米市
廃止	b45	城島町大依 64-6 地先	城島町六町原 447 地先	(660)	市道	久留米市
b46	b46	城島町榑津 1439-7 地先	城島町榑津 1450 地先	70	市道	久留米市
b47	b47	城島町榑津 1354-1 地先	城島町榑津 1300-3 地先	240	市道	久留米市
廃止	b48	城島町榑津 485-1 地先	城島町榑津 487-1 地先	(1,100)	市道	久留米市
b49	b49	城島町榑津 1463-8 地先	城島町榑津 465-1 地先	390	市道	久留米市
廃止	b50	城島町原中牟田 576-40 地先	城島町原中牟田 589-6 地先	(670)	市道	久留米市
b51	b51	城島町原中牟田 314-1 地先	城島町江上本 615-3 地先	600	市道	久留米市

新路線 番号	現路線 番号	起 点	終 点	キロ程 (m)	道路 種別	道路管理者
		(住所は福岡県久留米市、みやき町は佐賀県三養基郡みやき町)				
b52	b52	現況:城島町江上本 197-1 地先 変更:城島町江上本 503-2 地先 (内廃止:城島町江上本 197-1 地先)	城島町江上本 536-7 地先 (内廃止:城島町江上本 503-2 地先)	現 1,000 麁210 (790)	市道	久留米市
b53	b53	城島町六町原 1703 地先	城島町六町原 353-6 地先	290	市道	久留米市
b54	b54	城島町江上上 165-1 地先	城島町江上上 470-5 地先	530	市道	久留米市
b55	b55	城島町江上上 395-1 地先	城島町江上上 636-13 地先	200	市道	久留米市
b56	b56	城島町江上 291-4 地先	城島町江上 774 地先	1,040	市道	久留米市
b57	b57	城島町江上 312-3 地先	城島町江上 297-4 地先	90	市道	久留米市
b58	b58	城島町江上本 1394-8 地先	城島町江上本 1575-4 地先	210	市道	久留米市
b59	b59	城島町江上本 1356-1 地先	城島町江上本 1354-1 地先	30	市道	久留米市
b60	b60	城島町江上本 1938 地先	城島町江上本 1938 地先	10	市道	大川市
b61	b61	城島町江上本 1938 地先	城島町江上本 2008-16 地先	80	市道	久留米市
b62	b62	三漕町玉満 1905 地先	三漕町玉満 1885 地先	670	市道	久留米市
b63	b63	城島町江島 332-6 地先	城島町上青木 344-1 地先	830	市道	久留米市
b64	b64	城島町江上本 503-2 地先	城島町西青木 647 地先	3,200	市道	久留米市
廃止	b65	城島町江上本 427-1 地先	城島町西青木 647 地先	(460)	市道	久留米市
b66	b66	城島町西青木 556 地先	城島町西青木 575-1 地先	160	市道	久留米市
b67	b67	城島町四郎丸 347-6 地先 新設区間:終点側 270m (内廃止:城島町上青木 278-2 地先)	現況:城島町上青木 920-2 地先 変更:城島町上青木 164-1 地先 (内廃止:城島町上青木 920-2 地先)	現 850 麁690 (430)	市道	久留米市
b68	b68	城島町青木島 220-2 地先	城島町西青木 31-1 地先	1,010	市道	久留米市
b69	b69	城島町青木島 48-1 地先	城島町青木島 510-2 地先	1,030	市道	久留米市
b70	b70	城島町浮島 487-3 地先	城島町浮島 112-88 地先	1,750	市道	久留米市
b71	b71	現況:城島町浮島 869-6 地先 変更:城島町浮島 830 地先 (内廃止:城島町浮島 869-6 地先)	城島町浮島 1134 地先 新設区間:起点側 310m (内廃止:城島町浮島 872 地先)	現 250 麁540 (20)	市道	久留米市
b73	新設	城島町六町原 505-1 地先	城島町六町原 373-2 地先	麁330	市道	久留米市
b74	新設	城島町四郎丸 86-1 地先	城島町四郎丸 347-2 地先	麁450	市道	久留米市

## 2. 停留所名称等の変更（変更部分のみ記載）

現 状	変更後
----	【新設〈要予約バス停〉】なごみの森 ■住所:久留米市城島町大依315-1地先
古 甲	【要予約バス停⇒通常バス停】
六町原公民館	【通常バス停⇒要予約バス停】
市川技建工業前	【通常バス停⇒要予約バス停】
檜津馬場	【廃止】
原中牟田西	【廃止】
瓦 場	【廃止】
角 西	【廃止】
雇用促進住宅	【廃止】
喜楽団地前	【廃止】
北お宮前	【廃止】
町民の森西	【廃止】
内 野	【廃止】

### 3. 系統の変更

新系統 番号	現系統 番号	系統名	新 系統長	現 系統長
d1	b1	西青木～萬年(アスタラ通過)系統	15,930m	16,180m
d2	b2	萬年～富田系統	11,610m	13,430m
d3	b3	西ノ島～ゆうゆう(アスタラ通過)系統	21,670m	21,770m
d4	b4	新系統名:西ノ島～ゆうゆう(下り)系統 現系統名:西ノ島～ゆうゆう系統	21,270m	21,770m
d5	b5	新系統名:西青木～ゆうゆう(上り)系統 現系統名:西青木～ゆうゆう系統	19,520m	19,770m
d6	b5	新系統名:西青木～ゆうゆう(下り)系統 現系統名:西青木～ゆうゆう系統	19,480m	19,770m
d7	b6	新系統名:西ノ島～萬年(上り)系統 現系統名:西ノ島～萬年系統	18,080m	18,180m
d8	b6	新系統名:西ノ島～萬年(下り)系統 現系統名:西ノ島～萬年系統	17,680m	18,180
d9	b7	新系統名:西青木～萬年(上り)系統 現系統名:西青木～萬年系統	15,930m	16,180m
d10	b7	新系統名:西青木～萬年(下り)系統 現系統名:西青木～萬年系統	15,890m	16,180m
d11	b4	新系統名:西ノ島～ゆうゆう(上り)系統 現系統名:西ノ島～ゆうゆう系統	21,670m	21,770m
d12	b8	ゆうゆう～西青木～西ノ島系統	25,090m	25,230m
d13	b9	アスタラ～萬年系統	8,200m	9,730m
d14	b10	支所～ゆうゆう(アスタラ通過)系統	18,360m	20,670m
d15	b11	支所～江見系統	7,220m	7,210m
d16	b12	両国橋～ゆうゆう系統	20,940m	23,990m
d17	b13	ゆうゆう～三根系統	26,270m	29,670m
d18	b14	アスタラ～ゆうゆう系統	18,400m	21,730m
d19	b15	新系統名:ゆうゆう～支所(下り)系統 現系統名:ゆうゆう～支所系統	18,920m	22,330m
d20	b16	三根～萬年系統	23,650m	26,970m
d21	b12	新系統名:ゆうゆう～三根快速系統 現系統名:両国橋～ゆうゆう系統	21,530m	23,990m
d22	b17	三根～あおき温泉系統	12,060m	12,750m
d23	b18	萬年～支所系統	15,330m	18,740m
d24	b19	新系統名:ゆうゆう～支所(上り)系統 現系統名:支所～ゆうゆう2系統	19,270m	22,600m
d25	b20	あおき温泉～両国橋系統	10,690m	12,300m
d26	b21	両国橋～アスタラ系統	7,550m	7,550m
d27	b22	新系統名:ゆうゆう～支所(上り快速)系統 現系統名:支所～ゆうゆう(平野通過)系統	14,260m	15,330m
d28	b23	アスタラ～三根系統	8,220m	8,210m
d29	b24	三根～中小路系統	3,420m	3,410m
d30	b25	ゆうゆう～江上CC系統	13,050m	13,530m
d31	b26	丸島・城島分予約系統	1,990m	1,990m
d32	b27	渋田鉄工所予約系統	1,070m	1,070m

#### 4. 停留所の名称及び位置並びに停留所間の距離（変更後を記載）

##### 系統d1 西青木～萬年(アスタラ通過)系統(B1便)

運行:2号車

連番	停留所番号	名称	上下区分	位置<住所:福岡県久留米市> ※みやき町:佐賀県三養基郡 ←(着色部:フリー乗降区間)	前停からの距離(m)	累加距離(m)	備考【旧系統b1】
1	78	西青木天満宮	共用	城島町西青木556地先	0	0	
2	79	田代橋	共架	城島町西青木604地先	530	530	西鉄バス停に共架
		フリー乗降区間起点		城島町西青木772-6地先			
3	80	西青木公民館	共用	城島町西青木497-2地先	350	880	
4	81	西青木公園	東行き	城島町西青木1700地先	340	1,220	
5	82	下青木第2	共用	城島町下青木1079-1地先	810	2,030	
6	83	下青木第1	共用	城島町下青木1251-2地先	150	2,180	
		フリー乗降区間終点(区間長1,770m)		城島町下青木1227地先			
7	86	富田病院	共用	城島町四郎丸261地先	570	2,750	
8	87	【坂本神社西】要予約バス停	共用	城島町四郎丸232地先	150	2,900	予約時のみ経由
9	88	【四郎丸東】要予約バス停	共用	城島町四郎丸120-2地先	200	3,100	予約時のみ経由
10	85	四郎丸	共架	城島町四郎丸276-3地先	1,290	4,390	西鉄バス停に共架
11	84	青木校入口	共架	城島町西青木31-1地先	220	4,610	西鉄バス停に共架
		フリー乗降区間起点		城島町上青木31-1地先			
12	89	青木校区コミュニティセンター	共用	城島町上青木750番地	320	4,930	
13	34	上青木コミュニティ公園	共用	城島町上青木344-1地先	380	5,310	
14	35	あおき温泉	共用	城島町上青木366-1地先	120	5,430	
		フリー乗降区間終点(区間長870m)		城島町上青木366-1地先			
15	33	よらん館	共用	城島町上青木313-1地先	380	5,810	
16	32	青木団地	共用	城島町四郎丸32地先	280	6,090	
17	90	江島納骨堂前	共用	城島町江島460-1地先	540	6,630	
18	91	【高津宮前】要予約バス停	共用	城島町檜津1357-1地先	740	7,370	予約時のみ経由
19	26	檜津(東行き)	共架	城島町檜津639-2地先	730	8,100	西鉄バス停に共架
20	25	城島げんきかん	共用	城島町檜津739-1地先	430	8,530	
21	24	城島総合支所	共用	城島町檜津743-2地先	70	8,600	
22	22	【三瀬高校前】要予約バス停	共用	城島町城島118-1地先	380	8,980	予約時のみ経由
23	23	城島新町	共架	城島町城島188-6地先	240	9,220	西鉄バス停に共架
24	21	JA城島中央	北行き	城島町城島307地先	140	9,360	
25	95	ファミリーマート城島店(中町整骨院)	共用	城島町城島294-1地先	220	9,580	
26	96	【城島小西】要予約バス停	共用	城島町城島1202地先	330	9,910	予約時のみ経由
27	97	上野医院	東行き	城島町城島38-1地先	420	10,330	
28	98	【なごみの森】要予約バス停	共用	城島町大依315-1地先	390	10,720	予約時のみ経由 新設
29	99	大依公民館	共用	城島町大依206地先	370	11,090	
		フリー乗降区間起点		城島町大依163-5地先			
30	100	大依	共用	城島町大依152番地	210	11,300	
		フリー乗降区間終点(区間長290m)		城島町大依110-1地先			
31	101	【田中製麺】要予約バス停	共用	城島町六町原795地先	440	11,740	予約時のみ経由
		フリー乗降区間起点		城島町大依110-1地先			
32	102	大依南	共用	城島町大依南73-2地先	720	12,460	
33	103	古甲	共用	城島町大依古甲50-1地先	250	12,710	通常バス停化
		フリー乗降区間終点(区間長1,720m)		城島町六町原373-2			
34	105	【市川技建工業前】要予約バス停	共用	城島町六町原323-1地先	1,530	14,240	要予約バス停化
35	104	【六町原公民館】要予約バス停	共用	城島町六町原443地先	220	14,460	要予約バス停化
36	56	萬年内科	共用	城島町江上上184地先	1,470	15,930	

※系統b1→d1変更点:要予約バス停の廃止、新設に伴うルート変更及びフリー乗降区間の設定

系統d2 萬年～富田系統(B2便)

運行:2号車

連番	停留所番号	名称	上下区分	位置<住所:福岡県久留米市> ※みやき町:佐賀県三養基郡 ←(着色部:フリー乗降区間)	前停からの距離(m)	累加距離(m)	備考 【旧系統b2】
1	56	萬年内科	共用	城島町江上上184地先	0	0	
2	104	【六町原公民館】要予約バス停	共用	城島町六町原443地先	1,470	1,470	要予約バス停化
3	105	【市川技建工業前】要予約バス停 フリー乗降区間起点	共用	城島町六町原323-1地先 城島町六町原373-2	220	1,690	要予約バス停化
4	103	古甲	共用	城島町大依古甲50-1地先	1,530	3,220	通常バス停化
5	102	大依南 フリー乗降区間終点(区間長1,720m)	共用	城島町大依南73-2地先 城島町大依110-1地先	250	3,470	
6	101	【田中製麺】要予約バス停 フリー乗降区間起点	共用	城島町六町原795地先 城島町大依110-1地先	720	4,190	予約時のみ経由
7	100	大依 フリー乗降区間終点(区間長290m)	共用	城島町大依152番地 城島町大依163-5地先	440	4,630	
8	99	大依公民館	西行き	城島町大依1901-1地先	210	4,840	
9	98	【なごみの森】要予約バス停	共用	城島町大依315-1地先	370	5,210	予約時のみ経由 新設
10	106	原口医院	西行き	城島町城島33-2地先	290	5,500	
11	95	ファミリーマート城島店(中町整骨院)	共用	城島町城島294-1地先	190	5,690	
12	96	【城島小西】要予約バス停	共用	城島町城島1202地先	330	6,020	
13	21	JA城島中央	南行き	城島町城島221-6地先	550	6,570	
14	22	【三瀨高校前】要予約バス停	共用	城島町城島118-1地先	380	6,950	予約時のみ経由
15	23	城島新町	共架	城島町城島190-2地先	240	7,190	西鉄バス停に共架
16	24	城島総合支所	共用	城島町榑津743-2地先	140	7,330	
17	25	城島げんきかん	共用	城島町榑津739-1地先	70	7,400	
18	26	榑津(西行き)	共架	城島町榑津638-1地先	430	7,830	西鉄バス停に共架
19	27	アスタラピスタ城島店	共用	城島町榑津1381-1地先	370	8,200	
20	91	【高津宮前】要予約バス停	共用	城島町榑津1357-1地先	360	8,560	予約時のみ経由
21	90	江島納骨堂前	共用	城島町江島460-1地先	740	9,300	
22	32	青木団地	共用	城島町四郎丸32地先	540	9,840	
23	33	よらん館 フリー乗降区間起点	共用	城島町上青木313-1地先 城島町上青木366-1地先	300	10,140	
24	35	あおき温泉	共用	城島町上青木366-1地先	320	10,460	
25	34	上青木コミュニティ公園	共用	城島町上青木344-1地先	120	10,580	
26	89	青木校区コミュニティセンター フリー乗降区間終点(区間長870m)	共用	城島町上青木750番地 城島町上青木31-1地先	380	10,960	
7	84	青木校入口	共架	城島町西青木31-1地先	320	11,280	西鉄バス停に共架
8	85	四郎丸	共架	城島町四郎丸276-3地先	220	11,500	西鉄バス停に共架
27	86	富田病院	共用	城島町四郎丸261地先	110	11,610	

※系統b2→d2変更点:要予約バス停の廃止、新設に伴うルート変更及びフリー乗降区間の設定

系統d3 西ノ島～ゆうゆう(アスタラ通過)系統(B3便)

運行:1号車

連番	停留所番号	名称	上下区分	位置<住所:福岡県久留米市> ※みやき町:佐賀県三養基郡 ←(着色部:フリー乗降区間)	前停からの距離(m)	累加距離(m)	備考【旧系統b3】
		フリー乗降区間起点		城島町浮島112-48地先			
1	70	西ノ島	共用	城島町浮島112-48地先	0	0	
2	71	小島	共用	城島町浮島884地先	1,060	1,060	
3	72	コーポラス前	共用	城島町234-1地先	660	1,720	
4	73	浮島校区コミュニティセンター	共用	城島町浮島388地先	230	1,950	
5	74	浮島入口	共用	城島町浮島505-5地先	390	2,340	
		フリー乗降区間終点(区間長2,380m)		城島町浮島485地先			
6	75	青木島	共架	城島町青木島96-7地先	1,250	3,590	
7	76	青木島東	共用	城島町青木島184-10地先	160	3,750	
8	77	青木島西	共用	城島町青木島292-1地先	330	4,080	
9	86	富田病院	共用	城島町四郎丸261地先	820	4,900	
10	87	【坂本神社西】要予約バス停	共用	城島町四郎丸232地先	150	5,050	予約時のみ経由
11	88	【四郎丸東】要予約バス停	共用	城島町四郎丸120-2地先	200	5,250	予約時のみ経由
12	85	四郎丸	共架	城島町四郎丸276-3地先	1,290	6,540	西鉄バス停に共架
13	84	青木校入口	共架	城島町西青木31-1地先	220	6,760	西鉄バス停に共架
		フリー乗降区間起点		城島町上青木31-1地先			
14	89	青木校区コミュニティセンター	共用	城島町上青木750番地	320	7,080	
15	34	上青木コミュニティ公園	共用	城島町上青木344-1地先	380	7,460	
16	35	あおき温泉	共用	城島町上青木366-1地先	120	7,580	
		フリー乗降区間終点(区間長870m)		城島町上青木366-1地先			
17	33	よらん館	共用	城島町上青木313-1地先	380	7,960	
18	32	青木団地	共用	城島町四郎丸32地先	280	8,240	
19	90	江島納骨堂前	共用	城島町江島460-1地先	540	8,780	
20	91	【高津宮前】要予約バス停	共用	城島町檜津1357-1地先	740	9,520	予約時のみ経由
21	26	檜津(東行き)	共架	城島町檜津639-2地先	730	10,250	西鉄バス停に共架
22	25	城島げんきかん	共用	城島町檜津739-1地先	430	10,680	
23	24	城島総合支所	共用	城島町檜津743-2地先	70	10,750	
24	22	【三瀧高校前】要予約バス停	共用	城島町城島118-1地先	380	11,130	予約時のみ経由
25	23	城島新町	共架	城島町城島188-6地先	240	11,370	西鉄バス停に共架
26	21	JA城島中央	北行き	城島町城島307地先	140	11,510	
27	95	ファミリーマート城島店(中町整骨院)	共用	城島町城島294-1地先	220	11,730	
28	96	【城島小西】要予約バス停	共用	城島町城島1202地先	330	12,060	予約時のみ経由
29	97	上野医院	東行き	城島町城島38-1地先	420	12,480	
30	98	【なごみの森】要予約バス停	共用	城島町大依315-1地先	390	12,870	予約時のみ経由 新設
31	99	大依公民館	共用	城島町大依206地先	370	13,240	
		フリー乗降区間起点		城島町大依163-5地先			
32	100	大依	共用	城島町大依152番地	210	13,450	
		フリー乗降区間終点(区間長290m)		城島町大依110-1地先			
33	101	【田中製麺】要予約バス停	共用	城島町六町原795地先	440	13,890	予約時のみ経由
		フリー乗降区間起点		城島町大依110-1地先			
34	102	大依南	共用	城島町大依南73-2地先	720	14,610	
35	103	古甲	共用	城島町大依古甲50-1地先	250	14,860	通常バス停化
		フリー乗降区間終点(区間長1,720m)		城島町六町原373-2			
36	105	【市川技建工業前】要予約バス停	共用	城島町六町原323-1地先	1,530	16,390	要予約バス停化
37	104	【六町原公民館】要予約バス停	共用	城島町六町原443地先	220	16,610	要予約バス停化
38	56	萬年内科	共用	城島町江上上184地先	1,470	18,080	
39	57	天竺橋	共用	三瀧町清松53-1地先	870	18,950	
40	58	壱町原	共用	三瀧町壱町原307-2-2地先	640	19,590	
41	59	安本病院	共用	三瀧町玉満2371地先	1,120	20,710	
42	60	犬塚駅	共用	三瀧町玉満2327-10地先	300	21,010	
43	61	ゆうゆう(三瀧総合福祉センター)	共用	三瀧町玉満1790地先	660	21,670	

※系統b3→d3変更点:要予約バス停の廃止、新設に伴うルート変更及びフリー乗降区間の設定



系統d4 西ノ島～ゆうゆう(下り)系統(B4、B12、B16便)

運行:1号車

連番	停留所番号	名称	上下区分	位置<住所:福岡県久留米市> ※みやき町:佐賀県三養基郡 ←(着色部:フリー乗降区間)	前停からの距離(m)	累加距離(m)	備考【旧系統b4】
1	61	ゆうゆう(三漕総合福祉センター)	共用	三漕町玉満1790地先	0	0	
2	60	犬塚駅	共用	三漕町玉満2327-10地先	660	660	
3	59	安本病院	共用	三漕町玉満2371地先	300	960	
4	58	壱町原	共用	三漕町壱町原307-2-2地先	1,120	2,080	
5	57	天竺橋	共用	三漕町清松53-1地先	640	2,720	
6	56	萬年内科	共用	城島町江上上184地先	870	3,590	
7	104	【六町原公民館】要予約バス停	共用	城島町六町原443地先	1,470	5,060	要予約バス停化
8	105	【市川技建工業前】要予約バス停	共用	城島町六町原323-1地先	220	5,280	要予約バス停化
		フリー乗降区間起点		城島町六町原373-2			
9	103	古甲	共用	城島町大依古甲50-1地先	1,530	6,810	通常バス停化
10	102	大依南	共用	城島町大依南73-2地先	250	7,060	予約時のみ経由
		フリー乗降区間終点(区間長1,720m)		城島町大依110-1地先			
11	101	【田中製麺】要予約バス停	共用	城島町六町原795地先	720	7,780	
		フリー乗降区間起点		城島町大依110-1地先			
12	100	大依	共用	城島町大依152番地	440	8,220	
		フリー乗降区間終点(区間長290m)		城島町大依163-5地先			
13	99	大依公民館	共用	城島町大依206地先	210	8,430	
14	98	【なごみの森】要予約バス停	共用	城島町大依315-1地先	370	8,800	予約時のみ経由 新設
15	106	原口医院	西行き	城島町城島33-2地先	290	9,090	
16	95	ファミリーマート城島店(中町整骨院)	共用	城島町城島294-1地先	190	9,610	
17	96	【城島小西】要予約バス停	共用	城島町城島1202地先	330	9,420	予約時のみ経由
18	21	JA城島中央	南行き	城島町城島221-6地先	550	10,160	
19	22	【三漕高校前】要予約バス停	共用	城島町城島118-1地先	380	10,780	予約時のみ経由
20	23	城島新町	共架	城島町城島188-6地先	240	10,400	西鉄バス停に共架
21	24	城島総合支所	共用	城島町榑津743-2地先	140	10,920	
22	25	城島げんきかん	共用	城島町榑津739-1地先	70	10,990	
23	26	榑津(西行き)	共架	城島町榑津638-1地先	430	11,420	西鉄バス停に共架
24	27	アスタロピスタ城島店	共用	城島町榑津1381-1地先	370	11,790	
25	91	【高津宮前】要予約バス停	共用	城島町榑津1357-1地先	360	12,150	予約時のみ経由
26	90	江島納骨堂前	共用	城島町江島460-1地先	740	12,890	
27	32	青木団地	共用	城島町四郎丸32地先	540	13,430	
28	33	よらん館	共用	城島町上青木313-1地先	300	13,730	
		フリー乗降区間起点		城島町上青木366-1地先			
29	35	あおき温泉	共用	城島町上青木366-1地先	320	14,050	
30	34	上青木コミュニティ公園	共用	城島町上青木344-1地先	120	14,170	
31	89	青木校区コミュニティセンター	共用	城島町上青木750番地	380	14,550	
		フリー乗降区間終点(区間長870m)		城島町上青木31-1地先			
32	84	青木校入口	共架	城島町西青木31-1地先	320	14,870	西鉄バス停に共架
33	85	四郎丸	共架	城島町四郎丸276-3地先	220	15,090	西鉄バス停に共架
34	86	富田病院	共用	城島町四郎丸261地先	110	15,200	
35	87	【坂本神社西】要予約バス停	共用	城島町四郎丸232地先	150	15,350	予約時のみ経由
36	88	【四郎丸東】要予約バス停	共用	城島町四郎丸120-2地先	200	15,550	予約時のみ経由
37	77	青木島西	共用	城島町青木島292-1地先	1,640	17,190	
38	76	青木島東	共用	城島町青木島184-10地先	330	17,520	
39	75	青木島	共架	城島町青木島96-7地先	160	17,680	西鉄バス停に共架
		フリー乗降区間起点					
40	74	浮島入口	共用	城島町浮島505-5地先	1,250	18,930	
41	73	浮島校区コミュニティセンター	共用	城島町浮島388地先	390	19,320	
42	72	コーポラス前	共用	城島町234-1地先	230	19,550	
43	71	小島	共用	城島町浮島884地先	810	20,360	
44	70	西ノ島	共用	城島町浮島112-48地先	910	21,270	
		フリー乗降区間終点(区間長2,380m)					

※系統b4→d4変更点:要予約バス停の廃止、新設に伴うルート変更及びフリー乗降区間の設定

系統d5 西青木～ゆうゆう(上り)系統(B5、B13、B17便)

運行:2号車

連番	停留所番号	名称	上下区分	位置<住所:福岡県久留米市> ※みやき町:佐賀県三養基郡 ←(着色部:フリー乗降区間)	前停からの距離(m)	累加距離(m)	備考 【旧系統b5】
1	78	西青木天満宮	共用	城島町西青木556地先	0	0	
2	79	田代橋	共架	城島町西青木604地先	530	530	西鉄バス停に共架
		フリー乗降区間起点		城島町西青木772-6地先			
3	80	西青木公民館	共用	城島町西青木497-2地先	350	880	
4	81	西青木公園	東行き	城島町西青木1700地先	340	1,220	
5	82	下青木第2	共用	城島町下青木1079-1地先	810	2,030	
6	83	下青木第1	共用	城島町下青木1251-2地先	150	2,180	
		フリー乗降区間終点(区間長1,770m)		城島町下青木1227地先			
7	86	富田病院	共用	城島町四郎丸261地先	570	2,750	
8	87	【坂本神社西】要予約バス停	共用	城島町四郎丸232地先	150	2,900	予約時のみ経由
9	88	【四郎丸東】要予約バス停	共用	城島町四郎丸120-2地先	200	3,100	予約時のみ経由
10	85	四郎丸	共架	城島町四郎丸276-3地先	1,290	4,390	西鉄バス停に共架
11	84	青木校入口	共架	城島町西青木31-1地先	220	4,610	西鉄バス停に共架
		フリー乗降区間起点		城島町上青木31-1地先			
12	89	青木校区コミュニティセンター	共用	城島町上青木750番地	320	4,930	
13	34	上青木コミュニティ公園	共用	城島町上青木344-1地先	380	5,310	
14	35	あおき温泉	共用	城島町上青木366-1地先	120	5,430	
		フリー乗降区間終点(区間長870m)		城島町上青木366-1地先			
15	33	よらん館	共用	城島町上青木313-1地先	380	5,810	
16	32	青木団地	共用	城島町四郎丸32地先	280	6,090	
17	90	江島納骨堂前	共用	城島町江島460-1地先	540	6,630	
18	91	【高津宮前】要予約バス停	共用	城島町榑津1357-1地先	740	7,370	予約時のみ経由
19	27	アスタロピスタ城島店	共用	城島町榑津1381-1地先	360	7,730	
20	26	榑津(東行き)	共架	城島町榑津639-2地先	370	8,100	西鉄バス停に共架
21	25	城島げんきかん	共用	城島町榑津739-1地先	430	8,530	
22	24	城島総合支所	共用	城島町榑津743-2地先	70	8,600	
23	22	【三瀧高校前】要予約バス停	共用	城島町城島118-1地先	380	8,980	予約時のみ経由
24	23	城島新町	共架	城島町城島188-6地先	240	9,220	西鉄バス停に共架
25	21	JA城島中央	北行き	城島町城島307地先	140	9,360	
26	95	ファミリーマート城島店(中町整骨院)	共用	城島町城島294-1地先	220	9,580	
27	96	【城島小西】要予約バス停	共用	城島町城島1202地先	330	9,910	予約時のみ経由
28	97	上野医院	東行き	城島町城島38-1地先	420	10,330	
29	98	【なごみの森】要予約バス停	共用	城島町大依315-1地先	390	10,720	予約時のみ経由 新設
30	99	大依公民館	共用	城島町大依206地先	370	11,090	
		フリー乗降区間起点		城島町大依163-5地先			
31	100	大依	共用	城島町大依152番地	210	11,300	
		フリー乗降区間終点(区間長290m)		城島町大依110-1地先			
32	101	【田中製麺】要予約バス停	共用	城島町六町原795地先	440	11,740	予約時のみ経由
		フリー乗降区間起点		城島町大依110-1地先			
33	102	大依南	共用	城島町大依南73-2地先	720	12,460	
34	103	古甲	共用	城島町大依古甲50-1地先	250	12,710	通常バス停化
		フリー乗降区間終点(区間長1,720m)		城島町六町原373-2			
35	105	【市川技建工業前】要予約バス停	共用	城島町六町原323-1地先	1,530	14,240	要予約バス停化
36	104	【六町原公民館】要予約バス停	共用	城島町六町原443地先	220	14,460	要予約バス停化
37	56	萬年内科	共用	城島町江上上184地先	1,470	15,930	
38	57	天竺橋	共用	三瀧町清松53-1地先	870	16,800	
39	58	壺町原	共用	三瀧町壺町原307-2-2地先	640	17,440	
40	59	安本病院	共用	三瀧町玉満2371地先	1,120	18,560	
41	60	犬塚駅	共用	三瀧町玉満2327-10地先	300	18,860	
42	61	ゆうゆう(三瀧総合福祉センター)	共用	三瀧町玉満1790地先	660	19,520	

※系統b5→d5変更点:要予約バス停の廃止、新設に伴うルート変更及びフリー乗降区間の設定

系統d6 西青木～ゆうゆう(下り)系統(B6、B14便)

運行:2号車

連番	停留所番号	名称	上下区分	位置<住所:福岡県久留米市> ※みやき町:佐賀県三養基郡 ←(着色部:フリー乗降区間)	前停からの距離(m)	累加距離(m)	備考 【旧系統b5】
1	61	ゆうゆう(三瀬総合福祉センター)	共用	三瀬町玉満1790地先	0	0	
2	60	犬塚駅	共用	三瀬町玉満2327-10地先	660	660	
3	59	安本病院	共用	三瀬町玉満2371地先	300	960	
4	58	壺町原	共用	三瀬町壺町原307-2-2地先	1,120	2,080	
5	57	天竺橋	共用	三瀬町清松53-1地先	640	2,720	
6	56	萬年内科	共用	城島町江上上184地先	870	3,590	
7	104	【六町原公民館】要予約バス停	共用	城島町六町原443地先	1,470	5,060	要予約バス停化
8	105	【市川技建工業前】要予約バス停	共用	城島町六町原323-1地先	220	5,280	要予約バス停化
		フリー乗降区間起点		城島町六町原373-2			
9	103	古甲	共用	城島町大依古甲50-1地先	1,530	6,810	通常バス停化
10	102	大依南	共用	城島町大依南73-2地先	250	7,060	
		フリー乗降区間終点(区間長1,720m)		城島町大依110-1地先			
11	101	【田中製麺】要予約バス停	共用	城島町六町原795地先	720	7,780	予約時のみ経由
		フリー乗降区間起点		城島町大依110-1地先			
12	100	大依	共用	城島町大依152番地	440	8,220	
		フリー乗降区間終点(区間長290m)		城島町大依163-5地先			
13	99	大依公民館	共用	城島町大依206地先	210	8,430	
14	98	【なごみの森】要予約バス停	共用	城島町大依315-1地先	370	8,800	予約時のみ経由 新設
15	106	原口医院	西行き	城島町城島33-2地先	290	9,090	
16	95	ファミリーマート城島店(中町整骨院)	共用	城島町城島294-1地先	190	9,280	
17	96	【城島小西】要予約バス停	共用	城島町城島1202地先	330	9,610	予約時のみ経由
18	21	JA城島中央	南行き	城島町城島221-6地先	550	10,160	
19	22	【三瀬高校前】要予約バス停	共用	城島町城島118-1地先	380	10,540	予約時のみ経由
20	23	城島新町	共架	城島町城島188-6地先	240	10,780	西鉄バス停に共架
21	24	城島総合支所	共用	城島町樺津743-2地先	140	10,920	
22	25	城島げんきかん	共用	城島町樺津739-1地先	70	10,990	
23	26	樺津(西行き)	共架	城島町樺津638-1地先	430	11,420	西鉄バス停に共架
24	27	アスタロピスタ城島店	共用	城島町樺津1381-1地先	370	11,790	
25	91	【高津宮前】要予約バス停	共用	城島町樺津1357-1地先	360	12,150	予約時のみ経由
26	90	江島納骨堂前	共用	城島町江島460-1地先	740	12,890	
27	32	青木団地	共用	城島町四郎丸32地先	540	13,430	
28	33	よらん館	共用	城島町上青木313-1地先	300	13,730	
		フリー乗降区間起点		城島町上青木366-1地先			
29	35	あおき温泉	共用	城島町上青木366-1地先	320	14,050	
30	34	上青木コミュニティ公園	共用	城島町上青木344-1地先	120	14,170	
31	89	青木校区コミュニティセンター	共用	城島町上青木750番地	380	14,550	
		フリー乗降区間終点(区間長870m)		城島町上青木31-1地先			
32	84	青木校入口	共架	城島町西青木31-1地先	320	14,870	西鉄バス停に共架
33	85	四郎丸	共架	城島町四郎丸276-3地先	220	15,090	西鉄バス停に共架
34	86	富田病院	共用	城島町四郎丸261地先	110	15,200	
35	87	【坂本神社西】要予約バス停	共用	城島町四郎丸232地先	150	15,350	予約時のみ経由
36	88	【四郎丸東】要予約バス停	共用	城島町四郎丸120-2地先	200	15,550	予約時のみ経由
		フリー乗降区間起点		城島町下青木1227地先			
37	83	下青木第1	共用	城島町下青木1251-2地先	1,750	17,300	
38	82	下青木第2	共用	城島町下青木1079-1地先	150	17,450	
39	81	西青木公園	西行き	城島町西青木742-4地先	810	18,260	
40	80	西青木公民館	共用	城島町西青木497-2地先	340	18,600	
		フリー乗降区間終点(区間長1,770m)		城島町西青木772-6地先			
41	79	田代橋	共架	城島町西青木604地先	350	18,950	西鉄バス停に共架
42	78	西青木天満宮	共用	城島町西青木556地先	530	19,480	

※系統b5→d6変更点:要予約バス停の廃止、新設に伴うルート変更及びフリー乗降区間の設定



系統d8 西ノ島～萬年(下り)系統(B8便)

運行:1号車

連番	停留所番号	名称	上下区分	位置<住所:福岡県久留米市> ※みやき町:佐賀県三養基郡 ←(着色部:フリー乗降区間)	前停からの距離(m)	累加距離(m)	備考 【旧系統b6】
6	56	萬年内科	共用	城島町江上上184地先	0	0	
7	104	【六町原公民館】要予約バス停	共用	城島町六町原443地先	1,470	1,470	要予約バス停化
8	105	【市川技建工業前】要予約バス停 フリー乗降区間起点	共用	城島町六町原323-1地先 城島町六町原373-2	220	1,690	要予約バス停化
9	103	古甲	共用	城島町大依古甲50-1地先	1,530	3,220	通常バス停化
10	102	大依南 フリー乗降区間終点(区間長1,720m)	共用	城島町大依南73-2地先 城島町大依110-1地先	250	3,470	
11	101	【田中製麺】要予約バス停 フリー乗降区間起点	共用	城島町六町原795地先 城島町大依110-1地先	720	4,190	予約時のみ経由
12	100	大依 フリー乗降区間終点(区間長290m)	共用	城島町大依152番地 城島町大依163-5地先	440	4,630	
13	99	大依公民館	共用	城島町大依206地先	210	4,840	
14	98	【なごみの森】要予約バス停	共用	城島町大依315-1地先	370	5,210	予約時のみ経由 新設
15	106	原口医院	西行き	城島町城島33-2地先	290	5,500	
16	95	ファミリーマート城島店(中町整骨院)	共用	城島町城島294-1地先	190	5,690	
17	96	【城島小西】要予約バス停	共用	城島町城島1202地先	330	6,020	予約時のみ経由
18	21	JA城島中央	南行き	城島町城島221-6地先	550	6,570	
19	22	【三潯高校前】要予約バス停	共用	城島町城島118-1地先	380	6,950	予約時のみ経由
20	23	城島新町	共架	城島町城島188-6地先	240	7,190	西鉄バス停に共架
21	24	城島総合支所	共用	城島町榑津743-2地先	140	7,330	
22	25	城島げんきかん	共用	城島町榑津739-1地先	70	7,400	
23	26	榑津(西行き)	共架	城島町榑津638-1地先	430	7,830	西鉄バス停に共架
24	27	アスタラピスタ城島店	共用	城島町榑津1381-1地先	370	8,200	
25	91	【高津宮前】要予約バス停	共用	城島町榑津1357-1地先	360	8,560	予約時のみ経由
26	90	江島納骨堂前	共用	城島町江島460-1地先	740	9,300	
27	32	青木団地	共用	城島町四郎丸32地先	540	9,840	
28	33	よらん館 フリー乗降区間起点	共用	城島町上青木313-1地先 城島町上青木366-1地先	300	10,140	
29	35	あおき温泉	共用	城島町上青木366-1地先	320	10,460	
30	34	上青木コミュニティ公園	共用	城島町上青木344-1地先	120	10,580	
31	89	青木校区コミュニティセンター フリー乗降区間終点(区間長870m)	共用	城島町上青木750番地 城島町上青木31-1地先	380	10,960	
32	84	青木校入口	共架	城島町西青木31-1地先	320	11,280	西鉄バス停に共架
33	85	四郎丸	共架	城島町四郎丸276-3地先	220	11,500	西鉄バス停に共架
34	86	富田病院	共用	城島町四郎丸261地先	110	11,610	
35	87	【坂本神社西】要予約バス停	共用	城島町四郎丸232地先	150	11,760	予約時のみ経由
36	88	【四郎丸東】要予約バス停	共用	城島町四郎丸120-2地先	200	11,960	予約時のみ経由
37	77	青木島西	共用	城島町青木島292-1地先	1,640	13,600	
38	76	青木島東	共用	城島町青木島184-10地先	330	13,930	
39	75	青木島 フリー乗降区間起点	共架	城島町青木島96-7地先	160	14,090	西鉄バス停に共架
40	74	浮島入口	共用	城島町浮島505-5地先	1,250	15,340	
41	73	浮島校区コミュニティセンター	共用	城島町浮島388地先	390	15,730	
42	72	コーポラス前	共用	城島町234-1地先	230	15,960	
43	71	小島	共用	城島町浮島884地先	810	16,770	
44	70	西ノ島 フリー乗降区間終点(区間長2,380m)	共用	城島町浮島112-48地先	910	17,680	

※系統b6→d8変更点:要予約バス停の廃止、新設に伴うルート変更及びフリー乗降区間の設定

系統d9 西青木～萬年(上り)系統(B9便)

運行:2号車

連番	停留所番号	名称	上下区分	位置<住所:福岡県久留米市> ※みやき町:佐賀県三養基郡 ←(着色部:フリー乗降区間)	前停からの距離(m)	累加距離(m)	備考 【旧系統b7】
1	78	西青木天満宮	共用	城島町西青木556地先	0	0	
2	79	田代橋	共架	城島町西青木604地先	530	530	西鉄バス停に共架
		フリー乗降区間起点		城島町西青木772-6地先			
3	80	西青木公民館	共用	城島町西青木497-2地先	350	880	
4	81	西青木公園	東行き	城島町西青木1700地先	340	1,220	
5	82	下青木第2	共用	城島町下青木1079-1地先	810	2,030	
6	83	下青木第1	共用	城島町下青木1251-2地先	150	2,180	
		フリー乗降区間終点(区間長1,770m)		城島町下青木1227地先			
7	86	富田病院	共用	城島町四郎丸261地先	570	2,750	
8	87	【坂本神社西】要予約バス停	共用	城島町四郎丸232地先	150	2,900	予約時のみ経由
9	88	【四郎丸東】要予約バス停	共用	城島町四郎丸120-2地先	200	3,100	予約時のみ経由
10	85	四郎丸	共架	城島町四郎丸276-3地先	1,290	4,390	西鉄バス停に共架
11	84	青木校入口	共架	城島町西青木31-1地先	220	4,610	西鉄バス停に共架
		フリー乗降区間起点		城島町上青木31-1地先			
12	89	青木校区コミュニティセンター	共用	城島町上青木750番地	320	4,930	
13	34	上青木コミュニティ公園	共用	城島町上青木344-1地先	380	5,310	
14	35	あおき温泉	共用	城島町上青木366-1地先	120	5,430	
		フリー乗降区間終点(区間長870m)		城島町上青木366-1地先			
15	33	よらん館	共用	城島町上青木313-1地先	380	5,810	
16	32	青木団地	共用	城島町四郎丸32地先	280	6,090	
17	90	江島納骨堂前	共用	城島町江島460-1地先	540	6,630	
18	91	【高津宮前】要予約バス停	共用	城島町榑津1357-1地先	740	7,370	予約時のみ経由
19	27	アスタラピスタ城島店	共用	城島町榑津1381-1地先	360	7,730	
20	26	榑津(東行き)	共架	城島町榑津639-2地先	370	8,100	西鉄バス停に共架
21	25	城島げんきかん	共用	城島町榑津739-1地先	430	8,530	
22	24	城島総合支所	共用	城島町榑津743-2地先	70	8,600	
23	22	【三瀬高校前】要予約バス停	共用	城島町城島118-1地先	380	8,980	予約時のみ経由
24	23	城島新町	共架	城島町城島188-6地先	240	9,220	西鉄バス停に共架
25	21	JA城島中央	北行き	城島町城島307地先	140	9,360	
26	95	ファミリーマート城島店(中町整骨院)	共用	城島町城島294-1地先	220	9,580	
27	96	【城島小西】要予約バス停	共用	城島町城島1202地先	330	9,910	予約時のみ経由
28	97	上野医院	東行き	城島町城島38-1地先	420	10,330	
29	98	【なごみの森】要予約バス停	共用	城島町大依315-1地先	390	10,720	予約時のみ経由 新設
30	99	大依公民館	共用	城島町大依206地先	370	11,090	
		フリー乗降区間起点		城島町大依163-5地先			
31	100	大依	共用	城島町大依152番地	210	11,300	
		フリー乗降区間終点(区間長290m)		城島町大依110-1地先			
32	101	【田中製麺】要予約バス停	共用	城島町六町原795地先	440	11,740	予約時のみ経由
		フリー乗降区間起点		城島町大依110-1地先			
33	102	大依南	共用	城島町大依南73-2地先	720	12,460	
34	103	古甲	共用	城島町大依古甲50-1地先	250	12,710	通常バス停化
		フリー乗降区間終点(区間長1,720m)		城島町六町原373-2			
35	105	【市川技建工業前】要予約バス停	共用	城島町六町原323-1地先	1,530	14,240	要予約バス停化
36	104	【六町原公民館】要予約バス停	共用	城島町六町原443地先	220	14,460	要予約バス停化
37	56	萬年内科	共用	城島町江上上184地先	1,470	15,930	

※系統b7→d9変更点:要予約バス停の廃止、新設に伴うルート変更及びフリー乗降区間の設定

系統d10 西青木～萬年(下り)系統(B10便)

運行:2号車

連番	停留所番号	名称	上下区分	位置<住所:福岡県久留米市> ※みやき町:佐賀県三養基郡 ←(着色部:フリー乗降区間)	前停からの距離(m)	累加距離(m)	備考 【旧系統7】
1	56	萬年内科	共用	城島町江上上184地先	0	0	
2	104	【六町原公民館】要予約バス停	共用	城島町六町原443地先	1,470	1,470	要予約バス停化
3	105	【市川技建工業前】要予約バス停	共用	城島町六町原323-1地先	220	1,690	要予約バス停化
		フリー乗降区間起点		城島町六町原373-2			
4	103	古甲	共用	城島町大依古甲50-1地先	1,530	3,220	通常バス停化
5	102	大依南	共用	城島町大依南73-2地先	250	3,470	
		フリー乗降区間終点(区間長1,720m)		城島町大依110-1地先			
6	101	【田中製麺】要予約バス停	共用	城島町六町原795地先	720	4,190	予約時のみ経由
		フリー乗降区間起点		城島町大依110-1地先			
7	100	大依	共用	城島町大依152番地	440	4,630	
		フリー乗降区間終点(区間長290m)		城島町大依163-5地先			
8	99	大依公民館	共用	城島町大依206地先	210	4,840	
9	98	【なごみの森】要予約バス停	共用	城島町大依315-1地先	370	5,210	予約時のみ経由 新設
10	106	原口医院	西行き	城島町城島33-2地先	290	5,500	
11	95	ファミリーマート城島店(中町整骨院)	共用	城島町城島294-1地先	190	5,690	
12	96	【城島小西】要予約バス停	共用	城島町城島1202地先	330	6,020	予約時のみ経由
13	21	JA城島中央	南行き	城島町城島221-6地先	550	6,570	
14	22	【三瀬高校前】要予約バス停	共用	城島町城島118-1地先	380	6,950	予約時のみ経由
15	23	城島新町	共架	城島町城島188-6地先	240	7,190	西鉄バス停に共架
16	24	城島総合支所	共用	城島町榑津743-2地先	140	7,330	
17	25	城島げんきかん	共用	城島町榑津739-1地先	70	7,400	
18	26	榑津(西行き)	共架	城島町榑津638-1地先	430	7,830	西鉄バス停に共架
19	27	アスタラピスタ城島店	共用	城島町榑津1381-1地先	370	8,200	
20	91	【高津宮前】要予約バス停	共用	城島町榑津1357-1地先	360	8,560	予約時のみ経由
21	90	江島納骨堂前	共用	城島町江島460-1地先	740	9,300	
22	32	青木団地	共用	城島町四郎丸32地先	540	9,840	
23	33	よらん館	共用	城島町上青木313-1地先	300	10,140	
		フリー乗降区間起点		城島町上青木366-1地先			
24	35	あおき温泉	共用	城島町上青木366-1地先	320	10,460	
25	34	上青木コミュニティ公園	共用	城島町上青木344-1地先	120	10,580	
26	89	青木校区コミュニティセンター	共用	城島町上青木750番地	380	10,960	
		フリー乗降区間終点(区間長870m)		城島町上青木31-1地先			
27	84	青木校入口	共架	城島町西青木31-1地先	320	11,280	西鉄バス停に共架
28	85	四郎丸	共架	城島町四郎丸276-3地先	220	11,500	西鉄バス停に共架
29	86	富田病院	共用	城島町四郎丸261地先	110	11,610	
30	87	【坂本神社西】要予約バス停	共用	城島町四郎丸232地先	150	11,760	予約時のみ経由
31	88	【四郎丸東】要予約バス停	共用	城島町四郎丸120-2地先	200	11,960	予約時のみ経由
		フリー乗降区間起点		城島町下青木1227地先			
32	83	下青木第1	共用	城島町下青木1251-2地先	1,750	13,710	
33	82	下青木第2	共用	城島町下青木1079-1地先	150	13,860	
34	81	西青木公園	西行き	城島町西青木742-4地先	810	14,670	
35	80	西青木公民館	共用	城島町西青木497-2地先	340	15,010	
		フリー乗降区間終点(区間長1,770m)		城島町西青木772-6地先			
36	79	田代橋	共架	城島町西青木604地先	350	15,360	西鉄バス停に共架
37	78	西青木天満宮	共用	城島町西青木556地先	530	15,890	

※系統b7→d10変更点:要予約バス停の廃止、新設に伴うルート変更及びフリー乗降区間の設定

系統d11 西ノ島～ゆうゆう(上り)系統(B11便、B15便)

運行:1号車

連番	停留所番号	名称	上下区分	位置<住所:福岡県久留米市> ※みやき町:佐賀県三養基郡 ←(着色部:フリー乗降区間)	前停からの距離(m)	累加距離(m)	備考【旧系統b4】
		フリー乗降区間起点		城島町浮島112-48地先			
1	70	西ノ島	共用	城島町浮島112-48地先	0	0	
2	71	小島	共用	城島町浮島884地先	1,060	1,060	
3	72	コーポラス前	共用	城島町234-1地先	660	1,720	
4	73	浮島校区コミュニティセンター	共用	城島町浮島388地先	230	1,950	
5	74	浮島入口	共用	城島町浮島505-5地先	390	2,340	
		フリー乗降区間終点(区間長2,380m)		城島町浮島485地先			
6	75	青木島	共架	城島町青木島96-7地先	1,250	3,590	
7	76	青木島東	共用	城島町青木島184-10地先	160	3,750	
8	77	青木島西	共用	城島町青木島292-1地先	330	4,080	
9	86	富田病院	共用	城島町四郎丸261地先	820	4,900	
10	87	【坂本神社西】要予約バス停	共用	城島町四郎丸232地先	150	5,050	予約時のみ経由
11	88	【四郎丸東】要予約バス停	共用	城島町四郎丸120-2地先	200	5,250	予約時のみ経由
12	85	四郎丸	共架	城島町四郎丸276-3地先	1,290	6,540	西鉄バス停に共架
13	84	青木校入口	共架	城島町西青木31-1地先	220	6,760	西鉄バス停に共架
		フリー乗降区間起点		城島町上青木31-1地先			
14	89	青木校区コミュニティセンター	共用	城島町上青木750番地	320	7,080	
15	34	上青木コミュニティ公園	共用	城島町上青木344-1地先	380	7,460	
16	35	あおき温泉	共用	城島町上青木366-1地先	120	7,580	
		フリー乗降区間終点(区間長870m)		城島町上青木366-1地先			
17	33	よらん館	共用	城島町上青木313-1地先	380	7,960	
18	32	青木団地	共用	城島町四郎丸32地先	280	8,240	
19	90	江島納骨堂前	共用	城島町江島460-1地先	540	8,780	
20	91	【高津宮前】要予約バス停	共用	城島町檜津1357-1地先	740	9,520	予約時のみ経由
21	27	アスタラビスタ城島店	共用	城島町檜津1381-1地先	360	9,880	
22	26	檜津(東行き)	共架	城島町檜津639-2地先	370	10,250	西鉄バス停に共架
23	25	城島げんきかん	共用	城島町檜津739-1地先	430	10,680	
24	24	城島総合支所	共用	城島町檜津743-2地先	70	10,750	
25	22	【三瀬高校前】要予約バス停	共用	城島町城島118-1地先	380	11,130	予約時のみ経由
26	23	城島新町	共架	城島町城島188-6地先	240	11,370	西鉄バス停に共架
27	21	JA城島中央	北行き	城島町城島307地先	140	11,510	
28	95	ファミリーマート城島店(中町整骨院)	共用	城島町城島294-1地先	220	11,730	
29	96	【城島小西】要予約バス停	共用	城島町城島1202地先	330	12,060	予約時のみ経由
30	97	上野医院	東行き	城島町城島38-1地先	420	12,480	
31	98	【なごみの森】要予約バス停	共用	城島町大依315-1地先	390	12,870	予約時のみ経由 新設
32	99	大依公民館	共用	城島町大依206地先	370	13,240	
		フリー乗降区間起点		城島町大依163-5地先			
33	100	大依	共用	城島町大依152番地	210	13,450	
		フリー乗降区間終点(区間長290m)		城島町大依110-1地先			
34	101	【田中製麺】要予約バス停	共用	城島町六町原795地先	440	13,890	予約時のみ経由
		フリー乗降区間起点		城島町大依110-1地先			
35	102	大依南	共用	城島町大依南73-2地先	720	14,610	
36	103	古甲	共用	城島町大依古甲50-1地先	250	14,860	通常バス停化
		フリー乗降区間終点(区間長1,720m)		城島町六町原373-2			
37	105	【市川技建工業前】要予約バス停	共用	城島町六町原323-1地先	1,530	16,390	要予約バス停化
38	104	【六町原公民館】要予約バス停	共用	城島町六町原443地先	220	16,610	要予約バス停化
39	56	萬年内科	共用	城島町江上上184地先	1,470	18,080	
40	57	天竺橋	共用	三瀬町清松53-1地先	870	18,950	
41	58	壱町原	共用	三瀬町壱町原307-2-2地先	640	19,590	
42	59	安本病院	共用	三瀬町玉満2371地先	1,120	20,710	
43	60	犬塚駅	共用	三瀬町玉満2327-10地先	300	21,010	
44	61	ゆうゆう(三瀬総合福祉センター)	共用	三瀬町玉満1790地先	660	21,670	

※系統b4→d11変更点:要予約バス停の廃止、新設に伴うルート変更及びフリー乗降区間の設定



系統d12 ゆうゆう～西青木～西ノ島系統(B18便)

運行:2号車

連番	停留所番号	名称	上下区分	位置<住所:福岡県久留米市> ※みやき町:佐賀県三養基郡 ←(着色部:フリー乗降区間)	前停からの距離(m)	累加距離(m)	備考 【旧系統b8】
1	61	ゆうゆう(三瀬総合福祉センター)	共用	三瀬町玉満1790地先	0	0	
2	60	犬塚駅	共用	三瀬町玉満2327-10地先	660	660	
3	59	安本病院	共用	三瀬町玉満2371地先	300	960	
4	58	壺町原	共用	三瀬町壺町原307-2-2地先	1,120	2,080	
5	57	天竺橋	共用	三瀬町清松53-1地先	640	2,720	
6	56	萬年内科	共用	城島町江上上184地先	870	3,590	
7	104	【六町原公民館】要予約バス停	共用	城島町六町原443地先	1,470	5,060	要予約バス停化
8	105	【市川技建工業前】要予約バス停	共用	城島町六町原323-1地先	220	5,280	要予約バス停化
		フリー乗降区間起点		城島町六町原373-2			
9	103	古甲	共用	城島町大依古甲50-1地先	1,530	6,810	通常バス停化
10	102	大依南	共用	城島町大依南73-2地先	250	7,060	
		フリー乗降区間終点(区間長1,720m)		城島町大依110-1地先			
11	101	【田中製麺】要予約バス停	共用	城島町六町原795地先	720	7,780	予約時のみ経由
		フリー乗降区間起点		城島町大依110-1地先			
12	100	大依	共用	城島町大依152番地	440	8,220	
		フリー乗降区間終点(区間長290m)		城島町大依163-5地先			
13	99	大依公民館	共用	城島町大依206地先	210	8,430	
14	98	【なごみの森】要予約バス停	共用	城島町大依315-1地先	370	8,800	予約時のみ経由 新設
15	106	原口医院	西行き	城島町城島33-2地先	290	9,090	
16	95	ファミリーマート城島店(中町整骨院)	共用	城島町城島294-1地先	190	9,280	
17	96	【城島小西】要予約バス停	共用	城島町城島1202地先	330	9,610	予約時のみ経由
18	21	JA城島中央	南行き	城島町城島221-6地先	550	10,160	
19	22	【三瀬高校前】要予約バス停	共用	城島町城島118-1地先	380	10,540	予約時のみ経由
20	23	城島新町	共架	城島町城島188-6地先	240	10,780	西鉄バス停に共架
21	24	城島総合支所	共用	城島町榎津743-2地先	140	10,920	
22	25	城島げんきかん	共用	城島町榎津739-1地先	70	10,990	
23	26	榎津(西行き)	共架	城島町榎津638-1地先	430	11,420	西鉄バス停に共架
24	27	アスタロピスタ城島店	共用	城島町榎津1381-1地先	370	11,790	
25	91	【高津宮前】要予約バス停	共用	城島町榎津1357-1地先	360	12,150	予約時のみ経由
26	90	江島納骨堂前	共用	城島町江島460-1地先	740	12,890	
27	32	青木団地	共用	城島町四郎丸32地先	540	13,430	
28	33	よらん館	共用	城島町上青木313-1地先	300	13,730	
		フリー乗降区間起点		城島町上青木366-1地先			
29	35	あおき温泉	共用	城島町上青木366-1地先	320	14,050	
30	34	上青木コミュニティ公園	共用	城島町上青木344-1地先	120	14,170	
31	89	青木校区コミュニティセンター	共用	城島町上青木750番地	380	14,550	
		フリー乗降区間終点(区間長870m)		城島町上青木31-1地先			
32	84	青木校入口	共架	城島町西青木31-1地先	320	14,870	西鉄バス停に共架
33	85	四郎丸	共架	城島町四郎丸276-3地先	220	15,090	西鉄バス停に共架
34	86	富田病院	共用	城島町四郎丸261地先	110	15,200	
35	87	【坂本神社西】要予約バス停	共用	城島町四郎丸232地先	150	15,350	予約時のみ経由
36	88	【四郎丸東】要予約バス停	共用	城島町四郎丸120-2地先	200	15,550	予約時のみ経由
		フリー乗降区間起点		城島町下青木1227地先			
37	83	下青木第1	共用	城島町下青木1251-2地先	1,750	17,300	
38	82	下青木第2	共用	城島町下青木1079-1地先	150	17,450	
39	81	西青木公園	西行き	城島町西青木742-4地先	810	18,260	
40	80	西青木公民館	共用	城島町西青木497-2地先	340	18,600	
		フリー乗降区間終点(区間長1,770m)		城島町西青木772-6地先			
41	79	田代橋	共架	城島町西青木604地先	350	18,950	西鉄バス停に共架
42	78	西青木天満宮	共用	城島町西青木556地先	530	19,480	
43	77	青木島西	共用	城島町青木島292-1地先	1,530	21,010	
44	76	青木島東	共用	城島町青木島184-10地先	330	21,340	
45	75	青木島	共架	城島町青木島96-7地先	160	21,500	西鉄バス停に共架
		フリー乗降区間起点					
46	74	浮島入口	共用	城島町浮島505-5地先	1,250	22,750	
47	73	浮島校区コミュニティセンター	共用	城島町浮島388地先	390	23,140	
48	72	コーポラス前	共用	城島町234-1地先	230	23,370	
49	71	小島	共用	城島町浮島884地先	810	24,180	
50	70	西ノ島	共用	城島町浮島112-48地先	910	25,090	
		フリー乗降区間終点(区間長2,380m)					

※系統b8→d12変更点:要予約バス停の廃止、新設に伴うルート変更及びフリー乗降区間の設定

系統d13 アスタラ～萬年系統(B19便)

運行:1号車

連番	停留所番号	名称	上下区分	位置<住所:福岡県久留米市> ※みやき町:佐賀県三養基郡 ←(着色部:フリー乗降区間)	前停からの距離(m)	累加距離(m)	備考 【旧系統b9】
1	27	アスタラビスタ城島店	共用	城島町榑津1381-1地先	0	0	
2	26	榑津(東行き)	共架	城島町榑津639-2地先	370	370	西鉄バス停に共架
3	25	城島げんきかん	共用	城島町榑津739-1地先	430	800	
4	24	城島総合支所	共用	城島町榑津743-2地先	70	870	
5	22	【三瀬高校前】要予約バス停	共用	城島町城島118-1地先	380	1,250	予約時のみ経由
6	23	城島新町	共架	城島町城島188-6地先	240	1,490	西鉄バス停に共架
7	21	JA城島中央	北行き	城島町城島307地先	140	1,630	
8	95	ファミリーマート城島店(中町整骨院)	共用	城島町城島294-1地先	220	1,850	
9	96	【城島小西】要予約バス停	共用	城島町城島1202地先	330	2,180	予約時のみ経由
10	97	上野医院	東行き	城島町城島38-1地先	420	2,600	
11	98	【なごみの森】要予約バス停	共用	城島町大依315-1地先	390	2,990	予約時のみ経由 新設
12	99	大依公民館	共用	城島町大依206地先	370	3,360	
		フリー乗降区間起点		城島町大依163-5地先			
13	100	大依	共用	城島町大依152番地	210	3,570	
		フリー乗降区間終点(区間長290m)		城島町大依110-1地先			
14	101	【田中製麺】要予約バス停	共用	城島町六町原795地先	440	4,010	予約時のみ経由
		フリー乗降区間起点		城島町大依110-1地先			
15	102	大依南	共用	城島町大依南73-2地先	720	4,730	
16	103	古甲	共用	城島町大依古甲50-1地先	250	4,980	通常バス停化
		フリー乗降区間終点(区間長1,720m)		城島町六町原373-2			
17	105	【市川技建工業前】要予約バス停	共用	城島町六町原323-1地先	1,530	6,510	要予約バス停化
18	104	【六町原公民館】要予約バス停	共用	城島町六町原443地先	220	6,730	要予約バス停化
19	56	萬年内科	共用	城島町江上上184地先	1,470	8,200	

※系統b9→d13変更点:要予約バス停の廃止、新設に伴うルート変更及びフリー乗降区間の設定

系統d14 支所～ゆうゆう(アスタラ通過)系統(A1便)

運行:1号車

連番	停留所番号	名称	上下区分	位置<住所:福岡県久留米市> ※みやき町:佐賀県三養基郡 ←(着色部:フリー乗降区間)	前停からの距離(m)	累加距離(m)	備考 【旧系統b10】
1	24	城島総合支所	共用	城島町城島743-2地先	0	0	
2	25	城島げんきかん	共用	城島町城島739-1地先	70	70	
3	30	諏訪集落センター	共用	城島町榎津487-1地先	860	930	
5	32	青木団地	共用	城島町四郎丸32地先	1,570	2,500	
6	33	よらん館	共用	城島町上青木313-1地先	300	2,800	
		フリー乗降区間起点		城島町上青木947-3地先			
7	34	上青木コミュニティ公園	共用	城島町上青木344-1地先	260	3,060	
8	35	あおき温泉	共用	城島町上青木366-1地先	120	3,180	
9	37	西江上公民館	共用	城島町江上本508地先	800	3,980	
		フリー乗降区間終点(区間長1,010m)		城島町江上本535-1地先			
		フリー乗降区間起点		城島町江上本700地先			
10	39	日吉神社	共用	城島町江上本683地先	390	4,370	
11	40	馬場公民館	共用	城島町江上本654地先	200	4,570	
12	42	江上校区コミュニティセンター	共用	城島町江上312-3地先	470	5,040	
13	40	馬場公民館	共用	城島町江上本654地先	470	5,510	
14	39	日吉神社	共用	城島町江上本683地先	200	5,710	
		フリー乗降区間終点(区間長1,620m)		城島町江上本700地先			
15	43	ナフコ城島店	共用	城島町江上本1474-1地先	460	6,170	
16	44	桜江お宮	共用	城島町江上本2008-1地先	1,590	7,760	
17	46	過能商店	共用	城島町江上1491-3地先	290	8,050	
18	47	旧揚田バス停	共用	城島町江上1380-5地先	240	8,290	
19	48	揚田公民館	共用	城島町江上本1354-1地先	370	8,660	
20	49	平野	東行き	城島町江上本1217-1地先	490	9,150	
21	50	【南上】要予約バス停	共用	城島町江上774地先	810	9,960	予約時のみ経由
22	51	千代島←平野	東行き	城島町江上477-1地先	850	10,810	
		フリー乗降区間起点		城島町江上126-1地先			
23	52	古町公民館	共用	城島町江上45-1地先	320	11,130	
		フリー乗降区間終点(区間長320m)		城島町江上69地先			
24	54	【江上上】要予約バス停	共用	城島町江上上393-4地先	790	11,920	予約時のみ経由
25	53	【上西】要予約バス停	共用	城島町江上上694-2地先	990	12,910	予約時のみ経由
26	55	県営城島団地	共用	城島町江上上144-1地先	1,570	14,480	
27	56	萬年内科	共用	城島町江上上184地先	290	14,770	
28	57	天竺橋	共用	三漕町清松53-1地先	870	15,640	
29	58	壺町原	共用	三漕町壺町原307-2-2地先	640	16,280	
30	59	安本病院	共用	三漕町玉満2371地先	1,120	17,400	
31	60	犬塚駅	共用	三漕町玉満2327-10地先	300	17,700	
32	61	ゆうゆう(三漕総合福祉センター)	共用	三漕町玉満1790地先	660	18,360	

※系統b10→d14変更点:要予約バス停の廃止に伴うルート変更及びフリー乗降区間の設定

系統d15 支所～江見系統(A2便)

運行:2号車

連番	停留所番号	名称	上下区分	位置<住所:福岡県久留米市> ※みやき町:佐賀県三養基郡 ←(着色部:フリー乗降区間)	前停からの距離(m)	累加距離(m)	備考 【旧系統b11】
1	24	城島総合支所	共用	城島町城島743-2地先	0	0	
2	22	【三瀬高校前】要予約バス停	共用	城島町城島118-1地先	380	380	予約時のみ経由
3	23	城島新町	共架	城島町城島188-6地先	240	620	西鉄バス停に共架
4	21	JA城島中央	北行き	城島町城島307地先	140	760	
5	20	城島中町	共架	城島町城島301-1地先	150	910	西鉄バス停に共架
		フリー乗降区間起点		城島町城島252-2地先			
6	19	寺崎医院	共用	城島町城島252-2地先	310	1,220	
7	18	外茂手	共用	城島町城島1202地先	140	1,360	
8	17	内茂手団地	共用	城島町城島542-9地先	430	1,790	
9	16	内野南集落センター	共用	城島町内野518-26地先	580	2,370	
10	15	浜南	共用	城島町浜68-5地先	630	3,000	
11	14	浜公民館	共用	城島町浜226-3地先	240	3,240	
12	13	城島ふれあいセンター	共用	城島町浜293地先	240	3,480	
		フリー乗降区間終点(区間長2,050m)		城島町浜252-2地先			
		フリー乗降区間起点		城島町下田475-1地先			
13	12	中小路住宅	共用	城島町下田441-3地先	1,070	4,550	
14	11	インガットタウン入口	共用	城島町下田220-1地先	270	4,820	
15	10	下田校区コミュニティセンター	共用	城島町下田293-3地先	340	5,160	
16	7	芦塚南	共用	城島町芦塚67-2地先	280	5,440	
17	6	芦塚公民館	共用	城島町芦塚1037地先	160	5,600	
18	5	津乗屋酒店前	共用	城島町芦塚495地先	230	5,830	
19	4	芦塚公園	共用	城島町芦塚473-4地先	200	6,030	
		フリー乗降区間終点(区間長1,550m)		城島町芦塚1037地先			
20	3	両国橋	共用	城島町芦塚246-1地先	650	6,680	
21	2	江見	共架	みやき町大字市武1415-1地先	540	7,220	西鉄バス停に共架

※系統b11→d15変更点:一部ルートの変更及びフリー乗降区間の設定

系統d16 両国橋～ゆうゆう快速系統(A3便)

運行:2号車

連番	停留所番号	名称	上下区分	位置<住所:福岡県久留米市> ※みやき町:佐賀県三養基郡 ←(着色部:フリー乗降区間)	前停からの距離(m)	累加距離(m)	備考 【旧系統b12】
1	3	両国橋	共用	城島町芦塚246-1地先	0	0	
		フリー乗降区間起点		城島町芦塚1037地先			
2	4	芦塚公園	共用	城島町芦塚473-4地先	650	650	
3	5	津乗屋酒店前	共用	城島町芦塚495地先	200	850	
4	6	芦塚公民館	共用	城島町芦塚1037地先	230	1,080	
5	7	芦塚南	共用	城島町芦塚67-2地先	160	1,240	
6	10	下田校区コミュニティセンター	共用	城島町下田293-3地先	280	1,520	
7	11	インガットタウン入口	共用	城島町下田220-1地先	340	1,860	
8	12	中小路住宅	共用	城島町下田441-3地先	270	2,130	
		フリー乗降区間終点(区間長1,550m)		城島町下田475-1地先			
		フリー乗降区間起点		城島町浜252-2地先			
9	13	城島ふれあいセンター	共用	城島町浜293地先	1,070	3,200	
10	14	浜公民館	共用	城島町浜226-3地先	240	3,440	
11	15	浜南	共用	城島町浜68-5地先	240	3,680	
12	16	内野南集落センター	共用	城島町内野518-26地先	630	4,310	
13	17	内茂手団地	共用	城島町城島542-9地先	590	4,900	
14	18	外茂手	共用	城島町城島1202地先	420	5,320	
15	19	寺崎医院	共用	城島町城島252-2地先	140	5,460	
		フリー乗降区間終点(区間長2,050m)		城島町城島252-2地先			
16	20	城島中町	共架	城島町城島235-8地先	180	5,640	
17	21	JA城島中央	南行き	城島町城島221-6地先	280	5,920	
18	22	【三漕高校前】要予約バス停	共用	城島町城島118-1地先	380	6,300	予約時のみ経由
19	23	城島新町	共架	城島町城島190-2地先	240	6,540	西鉄バス停に共架
20	24	城島総合支所	共用	城島町城島743-2地先	140	6,680	
21	25	城島げんきかん	共用	城島町城島739-1地先	70	6,750	
22	26	檜津(西行き)	共架	城島町檜津639-1地先	430	7,180	西鉄バス停に共架
23	27	アスタラビスタ城島店	共用	城島町檜津1381-7地先	370	7,550	
24	26	檜津(東行き)	共架	城島町檜津640-5地先	370	7,920	西鉄バス停に共架
25	28	【城島体育館】要予約バス停	共用	城島町檜津1468地先	210	8,130	予約時のみ経由
26	30	諏訪集落センター	共用	城島町檜津487-1地先	390	8,520	
27	32	青木団地	共用	城島町四郎丸32地先	1,570	10,090	
28	33	よらん館	共用	城島町上青木313-1地先	300	10,390	
		フリー乗降区間起点		城島町上青木947-3地先			
29	34	上青木コミュニティ公園	共用	城島町上青木344-1地先	260	10,650	
30	35	あおき温泉	共用	城島町上青木366-1地先	120	10,770	
31	37	西江上公民館	共用	城島町江上本508地先	800	11,570	
		フリー乗降区間終点(区間長1,010m)		城島町江上本700地先			
		フリー乗降区間起点		城島町江上本700地先			
32	39	日吉神社	共用	城島町江上本683地先	390	11,960	
33	40	馬場公民館	共用	城島町江上本654地先	200	12,160	
34	42	江上校区コミュニティセンター	共用	城島町江上312-3地先	470	12,630	
		フリー乗降区間終点(区間長930m)		城島町江上1119-1地先			
35	51	千代島←江上コミセン	東行き	城島町江上477-1地先	760	13,390	
		フリー乗降区間起点		城島町江上126-1地先			
36	52	古町公民館	共用	城島町江上45-1地先	320	13,710	
		フリー乗降区間終点(区間長320m)		城島町江上69地先			
37	54	【江上上】要予約バス停	共用	城島町江上上393-4地先	790	14,500	予約時のみ経由
38	53	【上西】要予約バス停	共用	城島町江上上694-2地先	990	15,490	予約時のみ経由
39	55	県営城島団地	共用	城島町江上上144-1地先	1,570	17,060	
40	56	萬年内科	共用	城島町江上上184地先	290	17,350	
41	57	天竺橋	共用	三漕町清松53-1地先	870	18,220	
42	58	壺町原	共用	三漕町壺町原307-2-2地先	640	18,860	
43	59	安本病院	共用	三漕町玉満2371地先	1,120	19,980	
44	60	犬塚駅	共用	三漕町玉満2327-10地先	300	20,280	
45	61	ゆうゆう(三漕総合福祉センター)	共用	三漕町玉満1790地先	660	20,940	

※系統b12→d16変更点:要予約バス停の廃止に伴うルート変更及びフリー乗降区間の設定

系統d17 ゆうゆう～三根系統(A4便)

運行:1号車

連番	停留所番号	名称	上下区分	位置<住所:福岡県久留米市> ※みやき町:佐賀県三養基郡 ←(着色部:フリー乗降区間)	前停からの距離(m)	累加距離(m)	備考 【旧系統b13】
1	61	ゆうゆう(三漕総合福祉センター)	共用	三漕町玉満1790地先	0	0	
2	60	犬塚駅	共用	三漕町玉満2327-10地先	660	660	
3	59	安本病院	共用	三漕町玉満2371地先	300	960	
4	58	壺町原	共用	三漕町壺町原307-2-2地先	1,120	2,080	
5	57	天竺橋	共用	三漕町清松53-1地先	640	2,720	
6	56	萬年内科	共用	城島町江上上184地先	870	3,590	
7	55	県営城島団地	共用	城島町江上上144-1地先	290	3,880	
8	54	【江上上】要予約バス停	共用	城島町江上上393-4地先	1,060	4,940	予約時のみ経由
9	53	【上西】要予約バス停	共用	城島町江上上694-2地先	990	5,930	予約時のみ経由
		フリー乗降区間起点		城島町江上69地先			
10	52	古町公民館	共用	城島町江上45-1地先	1,300	7,230	
		フリー乗降区間終点(区間長320m)		城島町江上126-1地先			
11	51	千代島	西行き	城島町江上425-1地先	320	7,550	
12	50	【南上】要予約バス停	共用	城島町江上774地先	850	8,400	予約時のみ経由
13	49	平野	西行き	城島町江上1217-2地先	810	9,210	
14	44	桜江お宮	共用	城島町江上本2008-1地先	1,350	10,560	
15	46	過能商店	共用	城島町江上1491-3地先	290	10,850	
16	47	旧揚田バス停	共用	城島町江上1380-5地先	240	11,090	
17	48	揚田公民館	共用	城島町江上本1354-1地先	370	11,460	
18	43	ナフコ城島店	共用	城島町江上本1474-1地先	460	11,920	
		フリー乗降区間起点		城島町江上本700地先			
19	39	日吉神社	共用	城島町江上本683地先	460	12,380	
20	40	馬場公民館	共用	城島町江上本654地先	200	12,580	
21	42	江上校区コミュニティセンター	共用	城島町江上312-3地先	470	13,050	
22	40	馬場公民館	共用	城島町江上本654地先	470	13,520	
23	39	日吉神社	共用	城島町江上本683地先	200	13,720	
		フリー乗降区間終点(区間長1,620m)		城島町江上本700地先			
		フリー乗降区間起点		城島町江上本700地先			
24	37	西江上公民館	共用	城島町江上本508地先	390	14,110	
25	35	あおき温泉	共用	城島町上青木366-1地先	800	14,910	
26	34	上青木コミュニティ公園	共用	城島町上青木344-1地先	120	15,030	
		フリー乗降区間終点(区間長1,010m)		城島町上青木947-3地先			
27	33	よらん館	共用	城島町上青木313-1地先	200	15,230	
28	32	青木団地	共用	城島町四郎丸32地先	280	15,510	
29	30	諏訪集落センター	共用	城島町榎津487-1地先	1,570	17,080	
30	28	【城島体育館】要予約バス停	共用	城島町榎津1468地先	390	17,470	予約時のみ経由
31	26	榎津(西行き)	共架	城島町榎津639-1地先	210	17,680	西鉄バス停に共架
32	27	アスタロピスタ城島店	共用	城島町榎津1381-7地先	370	18,050	
33	26	榎津(東行き)	共架	城島町榎津640-5地先	370	18,420	西鉄バス停に共架
34	25	城島げんきかん	共用	城島町城島739-1地先	430	18,850	
35	24	城島総合支所	共用	城島町城島743-2地先	70	18,920	
36	22	【三漕高校前】要予約バス停	共用	城島町城島118-1地先	380	19,300	予約時のみ経由
37	23	城島新町	共架	城島町城島188-6地先	240	19,540	西鉄バス停に共架
38	21	JA城島中央	北行き	城島町城島307地先	140	19,680	
39	20	城島中町	共架	城島町城島301-1地先	150	19,830	西鉄バス停に共架
		フリー乗降区間起点		城島町城島252-2地先			
40	19	寺崎医院	共用	城島町城島252-2地先	310	20,140	
41	18	外茂手	共用	城島町城島1202地先	140	20,280	
42	17	内茂手団地	共用	城島町城島542-9地先	430	20,710	
43	16	内野南集落センター	共用	城島町内野518-26地先	580	21,290	
44	15	浜南	共用	城島町浜68-5地先	630	21,920	
45	14	浜公民館	共用	城島町浜226-3地先	240	22,160	
46	13	城島ふれあいセンター	共用	城島町浜293地先	240	22,400	
		フリー乗降区間終点(区間長2,050m)		城島町浜252-2地先			
		フリー乗降区間起点		城島町下田475-1地先			
47	12	中小路住宅	共用	城島町下田441-3地先	1,070	23,470	
48	11	インガットタウン入口	共用	城島町下田220-1地先	270	23,740	
49	10	下田校区コミュニティセンター	共用	城島町下田293-3地先	340	24,080	
50	7	芦塚南	共用	城島町芦塚67-2地先	280	24,360	
51	6	芦塚公民館	共用	城島町芦塚1037地先	160	24,520	
52	5	津乗屋酒店前	共用	城島町芦塚495地先	230	24,750	
53	4	芦塚公園	共用	城島町芦塚473-4地先	200	24,950	
		フリー乗降区間終点(区間長1,550m)		城島町芦塚1037地先			
54	3	両国橋	共用	城島町芦塚246-1地先	650	25,600	
55	1	アスタロピスタ三根店	共用	みやき町大字市武841-1地先	670	26,270	

※系統b13→d17変更点:要予約バス停の廃止に伴うルート変更及びフリー乗降区間の設定

系統d18 アスタラ～ゆうゆう系統(A5便)

運行:1号車

連番	停留所番号	名称	上下区分	位置<住所:福岡県久留米市> ※みやき町:佐賀県三養基郡 ←(着色部:フリー乗降区間)	前停からの距離(m)	累加距離(m)	備考 【旧系統b14】
1	27	アスタラビスタ城島店	共用	城島町榎津1381-7地先	0	0	
2	26	榎津(東行き)	共架	城島町榎津640-5地先	370	370	西鉄バス停に共架
3	28	【城島体育館】要予約バス停	共用	城島町榎津1468地先	210	580	予約時のみ経由
4	30	諏訪集落センター	共用	城島町榎津487-1地先	390	970	
5	32	青木団地	共用	城島町四郎丸32地先	1,570	2,540	
6	33	よらん館	共用	城島町上青木313-1地先	300	2,840	
		フリー乗降区間起点		城島町上青木947-3地先			
7	34	上青木コミュニティ公園	共用	城島町上青木344-1地先	260	3,100	
8	35	あおき温泉	共用	城島町上青木366-1地先	120	3,220	
9	37	西江上公民館	共用	城島町江上本508地先	800	4,020	
		フリー乗降区間終点(区間長1,010m)		城島町江上本535-1地先			
		フリー乗降区間起点		城島町江上本700地先			
10	39	日吉神社	共用	城島町江上本683地先	390	4,410	
11	40	馬場公民館	共用	城島町江上本654地先	200	4,610	
12	42	江上校区コミュニティセンター	共用	城島町江上312-3地先	470	5,080	
13	40	馬場公民館	共用	城島町江上本654地先	470	5,550	
14	39	日吉神社	共用	城島町江上本683地先	200	5,750	
		フリー乗降区間終点(区間長1,620m)		城島町江上本700地先			
15	43	ナフコ城島店	共用	城島町江上本1474-1地先	460	6,210	
16	44	桜江お宮	共用	城島町江上本2008-1地先	1,590	7,800	
17	46	過能商店	共用	城島町江上1491-3地先	290	8,090	
18	47	旧揚田バス停	共用	城島町江上1380-5地先	240	8,330	
19	48	揚田公民館	共用	城島町江上本1354-1地先	370	8,700	
20	49	平野	東行き	城島町江上本1217-1地先	490	9,190	
21	50	【南上】要予約バス停	共用	城島町江上774地先	810	10,000	予約時のみ経由
22	51	千代島←平野	東行き	城島町江上477-1地先	850	10,850	
		フリー乗降区間起点		城島町江上126-1地先			
23	52	古町公民館	共用	城島町江上45-1地先	320	11,170	
		フリー乗降区間終点(区間長320m)		城島町江上69地先			
24	54	【江上上】要予約バス停	共用	城島町江上上393-4地先	790	11,960	予約時のみ経由
25	53	【上西】要予約バス停	共用	城島町江上上694-2地先	990	12,950	予約時のみ経由
26	55	県営城島団地	共用	城島町江上上144-1地先	1,570	14,520	
27	56	萬年内科	共用	城島町江上上184地先	290	14,810	
28	57	天竺橋	共用	三漕町清松53-1地先	870	15,680	
29	58	壺町原	共用	三漕町壺町原307-2-2地先	640	16,320	
30	59	安本病院	共用	三漕町玉満2371地先	1,120	17,440	
31	60	犬塚駅	共用	三漕町玉満2327-10地先	300	17,740	
32	61	ゆうゆう(三漕総合福祉センター)	共用	三漕町玉満1790地先	660	18,400	

※系統b14→d18変更点:要予約バス停の廃止に伴うルート変更及びフリー乗降区間の設定

系統d19 ゆうゆう～支所(下り)系統(A6便、A14便)

運行:2号車

連番	停留所番号	名称	上下区分	位置<住所:福岡県久留米市> ※みやき町:佐賀県三養基郡 ←(着色部:フリー乗降区間)	前停からの距離(m)	累加距離(m)	備考 【旧系統b15】
1	61	ゆうゆう(三瀬総合福祉センター)	共用	三瀬町玉満1790地先	0	0	
2	60	犬塚駅	共用	三瀬町玉満2327-10地先	660	660	
3	59	安本病院	共用	三瀬町玉満2371地先	300	960	
4	58	壺町原	共用	三瀬町壺町原307-2-2地先	1,120	2,080	
5	57	天竺橋	共用	三瀬町清松53-1地先	640	2,720	
6	56	萬年内科	共用	城島町江上上184地先	870	3,590	
7	55	県営城島団地	共用	城島町江上上144-1地先	290	3,880	
8	54	【江上上】要予約バス停	共用	城島町江上上393-4地先	1,060	4,940	予約時のみ経由
9	53	【上西】要予約バス停	共用	城島町江上上694-2地先	990	5,930	予約時のみ経由
		フリー乗降区間起点		城島町江上69地先			
10	52	古町公民館	共用	城島町江上45-1地先	1,300	7,230	
		フリー乗降区間終点(区間長320m)		城島町江上126-1地先			
11	51	千代島	西行き	城島町江上425-1地先	320	7,550	
12	50	【南上】要予約バス停	共用	城島町江上774地先	850	8,400	予約時のみ経由
13	49	平野	西行き	城島町江上1217-2地先	810	9,210	
14	44	桜江お宮	共用	城島町江上本2008-1地先	1,350	10,560	
15	46	過能商店	共用	城島町江上1491-3地先	290	10,850	
16	47	旧揚田バス停	共用	城島町江上1380-5地先	240	11,090	
17	48	揚田公民館	共用	城島町江上本1354-1地先	370	11,460	
18	43	ナフコ城島店	共用	城島町江上本1474-1地先	460	11,920	
		フリー乗降区間起点		城島町江上本700地先			
19	39	日吉神社	共用	城島町江上本683地先	460	12,380	
20	40	馬場公民館	共用	城島町江上本654地先	200	12,580	
21	42	江上校区コミュニティセンター	共用	城島町江上312-3地先	470	13,050	
22	40	馬場公民館	共用	城島町江上本654地先	470	13,520	
23	39	日吉神社	共用	城島町江上本683地先	200	13,720	
		フリー乗降区間終点(区間長1,620m)		城島町江上本700地先			
		フリー乗降区間起点		城島町江上本700地先			
25	37	西江上公民館	共用	城島町江上本508地先	390	14,110	
26	35	あおき温泉	共用	城島町上青木366-1地先	800	14,910	
27	34	上青木コミュニティ公園	共用	城島町上青木344-1地先	120	15,030	
		フリー乗降区間終点(区間長1,010m)		城島町上青木947-3地先			
28	33	よらん館	共用	城島町上青木313-1地先	200	15,230	
29	32	青木団地	共用	城島町四郎丸32地先	280	15,510	
30	30	諏訪集落センター	共用	城島町榑津487-1地先	1,570	17,080	
31	28	【城島体育館】要予約バス停	共用	城島町榑津1468地先	390	17,470	予約時のみ経由
32	26	榑津(西行き)	共架	城島町榑津639-1地先	210	17,680	西鉄バス停に共架
33	27	アスタラピスタ城島店	共用	城島町榑津1381-7地先	370	18,050	
34	26	榑津(東行き)	共架	城島町榑津640-5地先	370	18,420	西鉄バス停に共架
35	25	城島げんきかん	共用	城島町城島739-1地先	430	18,850	
36	24	城島総合支所	共用	城島町城島743-2地先	70	18,920	

※系統b15→d19変更点:要予約バス停の廃止に伴うルート変更及びフリー乗降区間の設定



系統d20 三根～萬年系統(A7便)

運行:2号車

連番	停留所番号	名称	上下区分	位置<住所:福岡県久留米市> ※みやき町:佐賀県三養基郡 ←(着色部:フリー乗降区間)	前停からの距離(m)	累加距離(m)	備考 【旧系統b16】
1	1	アスタラビスタ三根店	共用	みやき町大字市武841-1地先	0	0	
2	2	江見	共架	みやき町大字市武1415-1地先	830	830	西鉄バス停に共架
3	3	両国橋	共用	城島町芦塚246-1地先	460	1,290	
		フリー乗降区間起点		城島町芦塚1037地先			
4	4	芦塚公園	共用	城島町芦塚473-4地先	650	1,940	
5	5	津乗屋酒店前	共用	城島町芦塚495地先	200	2,140	
6	6	芦塚公民館	共用	城島町芦塚1037地先	230	2,370	
7	7	芦塚南	共用	城島町芦塚67-2地先	160	2,530	
8	10	下田校区コミュニティセンター	共用	城島町下田293-3地先	280	2,810	
9	11	インガットタウン入口	共用	城島町下田220-1地先	340	3,150	
10	12	中小路住宅	共用	城島町下田441-3地先	270	3,420	
		フリー乗降区間終点(区間長1,550m)		城島町下田475-1地先			
		フリー乗降区間起点		城島町浜252-2地先			
11	13	城島ふれあいセンター	共用	城島町浜293地先	1,070	4,490	
12	14	浜公民館	共用	城島町浜226-3地先	240	4,730	
13	15	浜南	共用	城島町浜68-5地先	240	4,970	
14	16	内野南集落センター	共用	城島町内野518-26地先	630	5,600	
15	17	内茂手団地	共用	城島町城島542-9地先	590	6,190	
16	18	外茂手	共用	城島町城島1202地先	420	6,610	
17	19	寺崎医院	共用	城島町城島252-2地先	140	6,750	
		フリー乗降区間終点(区間長2,050m)		城島町城島252-2地先			
18	20	城島中町	共架	城島町城島235-8地先	180	6,930	西鉄バス停に共架
19	21	JA城島中央	南行き	城島町城島221-6地先	280	7,210	
20	22	【三瀬高校前】要予約バス停	共用	城島町城島118-1地先	380	7,590	予約時のみ経由
21	23	城島新町	共架	城島町城島190-2地先	240	7,830	西鉄バス停に共架
22	24	城島総合支所	共用	城島町城島743-2地先	140	7,970	
23	25	城島げんきかん	共用	城島町城島739-1地先	70	8,040	
24	26	檜津(西行き)	共架	城島町檜津639-1地先	430	8,470	西鉄バス停に共架
25	27	アスタラビスタ城島店	共用	城島町檜津1381-7地先	370	8,840	
26	26	檜津(東行き)	共架	城島町檜津640-5地先	370	9,210	西鉄バス停に共架
27	28	【城島体育館】要予約バス停	共用	城島町檜津1468地先	210	9,420	予約時のみ経由
28	30	諏訪集落センター	共用	城島町檜津487-1地先	390	9,810	
29	32	青木団地	共用	城島町四郎丸32地先	1,570	11,380	
30	33	よらん館	共用	城島町上青木313-1地先	300	11,680	
		フリー乗降区間起点		城島町上青木947-3地先			
31	34	上青木コミュニティ公園	共用	城島町上青木344-1地先	260	11,940	
32	35	あおき温泉	共用	城島町上青木366-1地先	120	12,060	
33	37	西江上公民館	共用	城島町江上本508地先	800	12,860	
		フリー乗降区間終点(区間長1,010m)		城島町江上本535-1地先			
		フリー乗降区間起点		城島町江上本700地先			
34	39	日吉神社	共用	城島町江上本683地先	390	13,250	
35	40	馬場公民館	共用	城島町江上本654地先	200	13,450	
36	42	江上校区コミュニティセンター	共用	城島町江上312-3地先	470	13,920	
37	40	馬場公民館	共用	城島町江上本654地先	470	14,390	
38	39	日吉神社	共用	城島町江上本683地先	200	14,590	
		フリー乗降区間終点(区間長1,620m)		城島町江上本700地先			
39	43	ナフコ城島店	共用	城島町江上本1474-1地先	460	15,050	
40	44	桜江お宮	共用	城島町江上本2008-1地先	1,590	16,640	
41	46	過能商店	共用	城島町江上1491-3地先	290	16,930	
42	47	旧揚田バス停	共用	城島町江上1380-5地先	240	17,170	
43	48	揚田公民館	共用	城島町江上本1354-1地先	370	17,540	
44	49	平野	東行き	城島町江上本1217-1地先	490	18,030	
45	50	【南上】要予約バス停	共用	城島町江上774地先	810	18,840	予約時のみ経由
46	51	千代島←平野	東行き	城島町江上477-1地先	850	19,690	
		フリー乗降区間起点		城島町江上126-1地先			
47	52	古町公民館	共用	城島町江上45-1地先	320	20,010	
		フリー乗降区間終点(区間長320m)		城島町江上69地先			
48	54	【江上上】要予約バス停	共用	城島町江上上393-4地先	790	20,800	予約時のみ経由
49	53	【上西】要予約バス停	共用	城島町江上上694-2地先	990	21,790	予約時のみ経由
50	55	県営城島団地	共用	城島町江上上144-1地先	1,570	23,360	
51	56	萬年内科	共用	城島町江上上184地先	290	23,650	

※系統b16→d20変更点:要予約バス停の廃止に伴うルート変更及びフリー乗降区間の設定

系統d21 ゆうゆう～三根快速系統(A8便)

運行:1号車

連番	停留所番号	名称	上下区分	位置<住所:福岡県久留米市> ※みやき町:佐賀県三養基郡 ←(着色部:フリー乗降区間)	前停からの距離(m)	累加距離(m)	備考 【旧系統b12】
1	61	ゆうゆう(三漕総合福祉センター)	共用	三漕町玉満1790地先	0	0	
2	60	犬塚駅	共用	三漕町玉満2327-10地先	660	660	
3	59	安本病院	共用	三漕町玉満2371地先	300	960	
4	58	壺町原	共用	三漕町壺町原307-2-2地先	1,120	2,080	
5	57	天竺橋	共用	三漕町清松53-1地先	640	2,720	
6	56	萬年内科	共用	城島町江上上184地先	870	3,590	
7	55	県営城島団地	共用	城島町江上上144-1地先	290	3,880	
8	54	【江上上】要予約バス停	共用	城島町江上上393-4地先	1,060	4,940	予約時のみ経由
9	53	【上西】要予約バス停	共用	城島町江上上694-2地先	990	5,930	予約時のみ経由
		フリー乗降区間起点		城島町江上69地先			
10	52	古町公民館	共用	城島町江上45-1地先	1,300	7,230	
		フリー乗降区間終点(区間長320m)		城島町江上126-1地先			
11	51	千代島	西行き	城島町江上425-1地先	320	7,550	
		フリー乗降区間起点		城島町江上1119-1地先			
12	42	江上校区コミュニティセンター	共用	城島町江上312-3地先	760	8,310	
13	40	馬場公民館	共用	城島町江上本654地先	470	8,780	
14	39	日吉神社	共用	城島町江上本683地先	200	8,980	
		フリー乗降区間終点(区間長930m)		城島町江上本700地先			
		フリー乗降区間起点		城島町江上本700地先			
15	37	西江上公民館	共用	城島町江上本508地先	390	9,370	
16	35	あおき温泉	共用	城島町上青木366-1地先	800	10,170	
17	34	上青木コミュニティ公園	共用	城島町上青木344-1地先	120	10,290	
		フリー乗降区間終点(区間長1,010m)		城島町上青木947-3地先			
18	33	よらん館	共用	城島町上青木313-1地先	200	10,490	
19	32	青木団地	共用	城島町四郎丸32地先	280	10,770	
20	30	諏訪集落センター	共用	城島町榎津487-1地先	1,570	12,340	
21	28	【城島体育館】要予約バス停	共用	城島町榎津1468地先	390	12,730	予約時のみ経由
22	26	榎津(西行き)	共架	城島町榎津639-1地先	210	12,940	西鉄バス停に共架
23	27	アスタロピスタ城島店	共用	城島町榎津1381-7地先	370	13,310	
24	26	榎津(東行き)	共架	城島町榎津640-5地先	370	13,680	西鉄バス停に共架
25	25	城島げんきかん	共用	城島町城島739-1地先	430	14,110	
26	24	城島総合支所	共用	城島町城島743-2地先	70	14,180	
27	22	【三漕高校前】要予約バス停	共用	城島町城島118-1地先	380	14,560	予約時のみ経由
28	23	城島新町	共架	城島町城島188-6地先	240	14,800	西鉄バス停に共架
29	21	JA城島中央	北行き	城島町城島307地先	140	14,940	
30	20	城島中町	共架	城島町城島301-1地先	150	15,090	西鉄バス停に共架
		フリー乗降区間起点		城島町城島252-2地先			
31	19	寺崎医院	共用	城島町城島252-2地先	310	15,400	
32	18	外茂手	共用	城島町城島1202地先	140	15,540	
33	17	内茂手団地	共用	城島町城島542-9地先	430	15,970	
34	16	内野南集落センター	共用	城島町内野518-26地先	580	16,550	
35	15	浜南	共用	城島町浜68-5地先	630	17,180	
36	14	浜公民館	共用	城島町浜226-3地先	240	17,420	
37	13	城島ふれあいセンター	共用	城島町浜293地先	240	17,660	
		フリー乗降区間終点(区間長2,050m)		城島町浜252-2地先			
		フリー乗降区間起点		城島町下田475-1地先			
38	12	中小路住宅	共用	城島町下田441-3地先	1,070	18,730	
39	11	インガットタウン入口	共用	城島町下田220-1地先	270	19,000	
40	10	下田校区コミュニティセンター	共用	城島町下田293-3地先	340	19,340	
41	7	芦塚南	共用	城島町芦塚67-2地先	280	19,620	
42	6	芦塚公民館	共用	城島町芦塚1037地先	160	19,780	
43	5	津乗屋酒店前	共用	城島町芦塚495地先	230	20,010	
44	4	芦塚公園	共用	城島町芦塚473-4地先	200	20,210	
		フリー乗降区間終点(区間長1,550m)		城島町芦塚1037地先			
45	3	両国橋	共用	城島町芦塚246-1地先	650	20,860	
46	1	アスタロピスタ三根店	共用	みやき町大字市武841-1地先	670	21,530	

※系統b12→d21変更点:終点延伸、要予約バス停の廃止に伴うルート変更及びフリー乗降区間の設定

系統d22 三根～あおき温泉系統(A9便)

運行:1号車

連番	停留所番号	名称	上下区分	位置<住所:福岡県久留米市> ※みやき町:佐賀県三養基郡 ←(着色部:フリー乗降区間)	前停からの距離(m)	累加距離(m)	備考 【旧系統b17】
1	1	アスタラビスタ三根店	共用	みやき町大字市武841-1地先	0	0	
2	2	江見	共架	みやき町大字市武1415-1地先	830	830	西鉄バス停に共架
3	3	両国橋	共用	城島町芦塚246-1地先	460	1,290	
		フリー乗降区間起点		城島町芦塚1037地先			
4	4	芦塚公園	共用	城島町芦塚473-4地先	650	1,940	
5	5	津乗屋酒店前	共用	城島町芦塚495地先	200	2,140	
6	6	芦塚公民館	共用	城島町芦塚1037地先	230	2,370	
7	7	芦塚南	共用	城島町芦塚67-2地先	160	2,530	
8	10	下田校区コミュニティセンター	共用	城島町下田293-3地先	280	2,810	
9	11	インガットタウン入口	共用	城島町下田220-1地先	340	3,150	
10	12	中小路住宅	共用	城島町下田441-3地先	270	3,420	
		フリー乗降区間終点(区間長1,550m)		城島町下田475-1地先			
		フリー乗降区間起点		城島町浜252-2地先			
11	13	城島ふれあいセンター	共用	城島町浜293地先	1,070	4,490	
12	14	浜公民館	共用	城島町浜226-3地先	240	4,730	
13	15	浜南	共用	城島町浜68-5地先	240	4,970	
14	16	内野南集落センター	共用	城島町内野518-26地先	630	5,600	
15	17	内茂手団地	共用	城島町城島542-9地先	590	6,190	
16	18	外茂手	共用	城島町城島1202地先	420	6,610	
17	19	寺崎医院	共用	城島町城島252-2地先	140	6,750	
		フリー乗降区間終点(区間長2,050m)		城島町城島252-2地先			
18	20	城島中町	共架	城島町城島235-8地先	180	6,930	西鉄バス停に共架
19	21	JA城島中央	南行き	城島町城島221-6地先	280	7,210	
20	22	【三瀧高校前】要予約バス停	共用	城島町城島118-1地先	380	7,590	予約時のみ経由
21	23	城島新町	共架	城島町城島190-2地先	240	7,830	西鉄バス停に共架
22	24	城島総合支所	共用	城島町城島743-2地先	140	7,970	
23	25	城島げんきかん	共用	城島町城島739-1地先	70	8,040	
24	26	檜津(西行き)	共架	城島町檜津639-1地先	430	8,470	西鉄バス停に共架
25	27	アスタラビスタ城島店	共用	城島町檜津1381-7地先	370	8,840	
26	26	檜津(東行き)	共架	城島町檜津640-5地先	370	9,210	西鉄バス停に共架
27	28	【城島体育館】要予約バス停	共用	城島町檜津1468地先	210	9,420	予約時のみ経由
29	30	諏訪集落センター	共用	城島町檜津487-1地先	390	9,810	
31	32	青木団地	共用	城島町四郎丸32地先	1,570	11,380	
32	33	よらん館	共用	城島町上青木313-1地先	300	11,680	
		フリー乗降区間起点		城島町上青木947-3地先			
33	34	上青木コミュニティ公園	共用	城島町上青木344-1地先	260	11,940	
34	35	あおき温泉	共用	城島町上青木366-1地先	120	12,060	
		フリー乗降区間終点(区間長150m)					

※系統b17→d22変更点: 起点延伸、要予約バス停の廃止に伴うルート変更及びフリー乗降区間の設定

系統d23 萬年～支所系統(A10便)

運行:2号車

連番	停留所番号	名称	上下区分	位置<住所:福岡県久留米市> ※みやき町:佐賀県三養基郡 ←(着色部:フリー乗降区間)	前停からの距離(m)	累加距離(m)	備考 【旧系統b18】
1	56	萬年内科	共用	城島町江上上184地先	0	0	
2	55	県営城島団地	共用	城島町江上上144-1地先	290	290	
3	54	【江上上】要予約バス停	共用	城島町江上上393-4地先	1,060	1,350	予約時のみ経由
4	53	【上西】要予約バス停	共用	城島町江上上694-2地先	990	2,340	予約時のみ経由
		フリー乗降区間起点		城島町江上69地先			
5	52	古町公民館	共用	城島町江上45-1地先	1,300	3,640	
		フリー乗降区間終点(区間長320m)		城島町江上126-1地先			
6	51	千代島	西行き	城島町江上425-1地先	320	3,960	
7	50	【南上】要予約バス停	共用	城島町江上774地先	850	4,810	予約時のみ経由
8	49	平野	西行き	城島町江上1217-2地先	810	5,620	
9	44	桜江お宮	共用	城島町江上本2008-1地先	1,350	6,970	
10	46	過能商店	共用	城島町江上1491-3地先	290	7,260	
11	47	旧揚田バス停	共用	城島町江上1380-5地先	240	7,500	
12	48	揚田公民館	共用	城島町江上本1354-1地先	370	7,870	
13	43	ナフコ城島店	共用	城島町江上本1474-1地先	460	8,330	
		フリー乗降区間起点		城島町江上本700地先			
14	39	日吉神社	共用	城島町江上本683地先	460	8,790	
15	40	馬場公民館	共用	城島町江上本654地先	200	8,990	
16	42	江上校区コミュニティセンター	共用	城島町江上312-3地先	470	9,460	
17	40	馬場公民館	共用	城島町江上本654地先	470	9,930	
18	39	日吉神社	共用	城島町江上本683地先	200	10,130	
		フリー乗降区間終点(区間長1,620m)		城島町江上本700地先			
		フリー乗降区間起点		城島町江上本700地先			
19	37	西江上公民館	共用	城島町江上本508地先	390	10,520	
20	35	あおき温泉	共用	城島町上青木366-1地先	800	11,320	
21	34	上青木コミュニティ公園	共用	城島町上青木344-1地先	120	11,440	
		フリー乗降区間終点(区間長1,010m)		城島町上青木947-3地先			
22	33	よらん館	共用	城島町上青木313-1地先	200	11,640	
23	32	青木団地	共用	城島町四郎丸32地先	280	11,920	
24	30	諏訪集落センター	共用	城島町榑津487-1地先	1,570	13,490	
25	28	【城島体育館】要予約バス停	共用	城島町榑津1468地先	390	13,880	予約時のみ経由
26	26	榑津(西行き)	共架	城島町榑津639-1地先	210	14,090	西鉄バス停に共架
27	27	アスタラピスタ城島店	共用	城島町榑津1381-7地先	370	14,460	
28	26	榑津(東行き)	共架	城島町榑津640-5地先	370	14,830	西鉄バス停に共架
29	25	城島げんきかん	共用	城島町城島739-1地先	430	15,260	
30	24	城島総合支所	共用	城島町城島743-2地先	70	15,330	

※系統b18→d23変更点:要予約バス停の廃止に伴うルート変更及びフリー乗降区間の設定

系統d24 ゆうゆう～支所(上り)(A11便)

運行:2号車

連番	停留所番号	名称	上下区分	位置<住所:福岡県久留米市> ※みやき町:佐賀県三養基郡 ←(着色部:フリー乗降区間)	前停からの距離(m)	累加距離(m)	備考 【旧系統b19】
1	24	城島総合支所	共用	城島町城島743-2地先	0	0	
2	25	城島げんきかん	共用	城島町城島739-1地先	70	70	
3	26	檜津(西行き)	共架	城島町檜津639-1地先	430	500	西鉄バス停に共架
4	27	アスタラビスタ城島店	共用	城島町檜津1381-7地先	370	870	
5	26	檜津(東行き)	共架	城島町檜津640-5地先	370	1,240	西鉄バス停に共架
6	28	【城島体育館】要予約バス停	共用	城島町檜津1468地先	210	1,450	予約時のみ経由
7	30	諏訪集落センター	共用	城島町檜津487-1地先	390	1,840	
8	32	青木団地	共用	城島町四郎丸32地先	1,570	3,410	
9	33	よらん館	共用	城島町上青木313-1地先	300	3,710	
		フリー乗降区間起点		城島町上青木947-3地先			
10	34	上青木コミュニティ公園	共用	城島町上青木344-1地先	260	3,970	
11	35	あおき温泉	共用	城島町上青木366-1地先	120	4,090	
12	37	西江上公民館	共用	城島町江上本508地先	800	4,890	
		フリー乗降区間終点(区間長1,010m)		城島町江上本535-1地先			
		フリー乗降区間起点		城島町江上本700地先			
14	39	日吉神社	共用	城島町江上本683地先	390	5,280	
15	40	馬場公民館	共用	城島町江上本654地先	200	5,480	
16	42	江上校区コミュニティセンター	共用	城島町江上312-3地先	470	5,950	
17	40	馬場公民館	共用	城島町江上本654地先	470	6,420	
18	39	日吉神社	共用	城島町江上本683地先	200	6,620	
		フリー乗降区間終点(区間長1,620m)		城島町江上本700地先			
19	43	ナフコ城島店	共用	城島町江上本1474-1地先	460	7,080	
20	44	桜江お宮	共用	城島町江上本2008-1地先	1,590	8,670	
21	46	過能商店	共用	城島町江上1491-3地先	290	8,960	
22	47	旧揚田バス停	共用	城島町江上1380-5地先	240	9,200	
23	48	揚田公民館	共用	城島町江上本1354-1地先	370	9,570	
24	49	平野	東行き	城島町江上本1217-1地先	490	10,060	
25	50	【南上】要予約バス停	共用	城島町江上774地先	810	10,870	予約時のみ経由
26	51	千代島←平野	東行き	城島町江上477-1地先	850	11,720	
		フリー乗降区間起点		城島町江上126-1地先			
27	52	古町公民館	共用	城島町江上45-1地先	320	12,040	
		フリー乗降区間終点(区間長320m)		城島町江上69地先			
28	54	【江上上】要予約バス停	共用	城島町江上上393-4地先	790	12,830	予約時のみ経由
29	53	【上西】要予約バス停	共用	城島町江上上694-2地先	990	13,820	予約時のみ経由
30	55	県営城島団地	共用	城島町江上上144-1地先	1,570	15,390	
31	56	萬年内科	共用	城島町江上上184地先	290	15,680	
32	57	天竺橋	共用	三漕町清松53-1地先	870	16,550	
33	58	壺町原	共用	三漕町壺町原307-2-2地先	640	17,190	
34	59	安本病院	共用	三漕町玉満2371地先	1,120	18,310	
35	60	犬塚駅	共用	三漕町玉満2327-10地先	300	18,610	
36	61	ゆうゆう(三漕総合福祉センター)	共用	三漕町玉満1790地先	660	19,270	

※系統b19→d24変更点:要予約バス停の廃止に伴うルート変更及びフリー乗降区間の設定

系統d25 あおき温泉～両国橋系統(A12便)

運行:1号車

連番	停留所番号	名称	上下区分	位置<住所:福岡県久留米市> ※みやき町:佐賀県三養基郡 ←(着色部:フリー乗降区間)	前停からの距離(m)	累加距離(m)	備考 【旧系統b20】
		フリー乗降区間起点					
1	35	あおき温泉	共用	城島町上青木366-1地先	0	0	
2	34	上青木コミュニティ公園	共用	城島町上青木344-1地先	120	120	
		フリー乗降区間終点(区間長150m)					
				城島町上青木947-3地先			
3	33	よらん館	共用	城島町上青木313-1地先	200	320	
4	32	青木団地	共用	城島町四郎丸32地先	280	600	
5	30	諏訪集落センター	共用	城島町榎津487-1地先	1,570	2,170	
6	28	【城島体育館】要予約バス停	共用	城島町榎津1468地先	390	2,560	予約時のみ経由
7	26	榎津(西行き)	共架	城島町榎津639-1地先	210	2,770	西鉄バス停に共架
8	27	アスタラビスタ城島店	共用	城島町榎津1381-7地先	370	3,140	
9	26	榎津(東行き)	共架	城島町榎津640-5地先	370	3,510	西鉄バス停に共架
10	25	城島げんきかん	共用	城島町城島739-1地先	430	3,940	
11	24	城島総合支所	共用	城島町城島743-2地先	70	4,010	
12	22	【三瀧高校前】要予約バス停	共用	城島町城島118-1地先	380	4,390	予約時のみ経由
13	23	城島新町	共架	城島町城島188-6地先	240	4,630	西鉄バス停に共架
14	21	JA城島中央	北行き	城島町城島307地先	140	4,770	
15	20	城島中町	共架	城島町城島301-1地先	150	4,920	西鉄バス停に共架
		フリー乗降区間起点					
				城島町城島252-2地先			
16	19	寺崎医院	共用	城島町城島252-2地先	310	5,230	
17	18	外茂手	共用	城島町城島1202地先	140	5,370	
18	17	内茂手団地	共用	城島町城島542-9地先	430	5,800	
19	16	内野南集落センター	共用	城島町内野518-26地先	580	6,380	
20	15	浜南	共用	城島町浜68-5地先	630	7,010	
21	14	浜公民館	共用	城島町浜226-3地先	240	7,250	
22	13	城島ふれあいセンター	共用	城島町浜293地先	240	7,490	
		フリー乗降区間終点(区間長2,050m)					
				城島町浜252-2地先			
		フリー乗降区間起点					
				城島町下田475-1地先			
23	12	中小路住宅	共用	城島町下田441-3地先	1,070	8,560	
24	11	インガットタウン入口	共用	城島町下田220-1地先	270	8,830	
25	10	下田校区コミュニティセンター	共用	城島町下田293-3地先	340	9,170	
26	7	芦塚南	共用	城島町芦塚67-2地先	280	9,450	
27	6	芦塚公民館	共用	城島町芦塚1037地先	160	9,610	
28	5	津乗屋酒店前	共用	城島町芦塚495地先	230	9,840	
29	4	芦塚公園	共用	城島町芦塚473-4地先	200	10,040	
		フリー乗降区間終点(区間長1,550m)					
				城島町芦塚1037地先			
30	3	両国橋	共用	城島町芦塚246-1地先	650	10,690	

※系統b20→d25変更点:要予約バス停の廃止に伴うルート変更及びフリー乗降区間の設定

系統d26 両国橋～アスタラ系統(A13便)

運行:1号車

連番	停留所番号	名称	上下区分	位置<住所:福岡県久留米市> ※みやき町:佐賀県三養基郡 ←(着色部:フリー乗降区間)	前停からの距離(m)	累加距離(m)	備考 【旧系統b21】
1	3	両国橋	共用	城島町芦塚246-1地先	0	0	
		フリー乗降区間起点		城島町芦塚1037地先			
2	4	芦塚公園	共用	城島町芦塚473-4地先	650	650	
3	5	津乗屋酒店前	共用	城島町芦塚495地先	200	850	
4	6	芦塚公民館	共用	城島町芦塚1037地先	230	1,080	
5	7	芦塚南	共用	城島町芦塚67-2地先	160	1,240	
6	10	下田校区コミュニティセンター	共用	城島町下田293-3地先	280	1,520	
7	11	インガットタウン入口	共用	城島町下田220-1地先	340	1,860	
8	12	中小路住宅	共用	城島町下田441-3地先	270	2,130	
		フリー乗降区間終点(区間長1,550m)		城島町下田475-1地先			
		フリー乗降区間起点		城島町浜252-2地先			
9	13	城島ふれあいセンター	共用	城島町浜293地先	1,070	3,200	
10	14	浜公民館	共用	城島町浜226-3地先	240	3,440	
11	15	浜南	共用	城島町浜68-5地先	240	3,680	
12	16	内野南集落センター	共用	城島町内野518-26地先	630	4,310	
13	17	内茂手団地	共用	城島町城島542-9地先	590	4,900	
14	18	外茂手	共用	城島町城島1202地先	420	5,320	
15	19	寺崎医院	共用	城島町城島252-2地先	140	5,460	
		フリー乗降区間終点(区間長2,050m)		城島町城島252-2地先			
16	20	城島中町	共架	城島町城島235-8地先	180	5,640	西鉄バス停に共架
17	21	JA城島中央	南行き	城島町城島221-6地先	280	5,920	
18	22	【三瀬高校前】要予約バス停	共用	城島町城島118-1地先	380	6,300	予約時のみ経由
19	23	城島新町	共架	城島町城島190-2地先	240	6,540	西鉄バス停に共架
20	24	城島総合支所	共用	城島町城島743-2地先	140	6,680	
21	25	城島げんきかん	共用	城島町城島739-1地先	70	6,750	
22	26	檜津(西行き)	共架	城島町檜津639-1地先	430	7,180	西鉄バス停に共架
23	27	アスタラビスタ城島店	共用	城島町檜津1381-7地先	370	7,550	

※系統b21→d26変更点:フリー乗降区間の設定

系統d27 ゆうゆう～支所(上り快速)系統(A15便)

運行:2号車

連番	停留所番号	名称	上下区分	位置<住所:福岡県久留米市> ※みやき町:佐賀県三養基郡 ←(着色部:フリー乗降区間)	前停からの距離(m)	累加距離(m)	備考 【旧系統b22】
1	24	城島総合支所	共用	城島町城島743-2地先	0	0	
2	25	城島げんきかん	共用	城島町城島739-1地先	70	70	
3	26	榑津(西行き)	共架	城島町榑津639-1地先	430	500	西鉄バス停に共架
4	27	アスタロピスタ城島店	共用	城島町榑津1381-7地先	370	870	
5	26	榑津(東行き)	共架	城島町榑津640-5地先	370	1,240	西鉄バス停に共架
6	28	【城島体育館】要予約バス停	共用	城島町榑津1468地先	210	1,450	予約時のみ経由
7	30	諏訪集落センター	共用	城島町榑津487-1地先	390	1,840	
8	32	青木団地	共用	城島町四郎丸32地先	1,570	3,410	
9	33	よらん館	共用	城島町上青木313-1地先	300	3,710	
		フリー乗降区間起点		城島町上青木947-3地先			
10	34	上青木コミュニティ公園	共用	城島町上青木344-1地先	260	3,970	
11	35	あおき温泉	共用	城島町上青木366-1地先	120	4,090	
12	37	西江上公民館	共用	城島町江上本508地先	800	4,890	
		フリー乗降区間終点(区間長1,010m)		城島町江上本535-1地先			
		フリー乗降区間起点		城島町江上本700地先			
14	39	日吉神社	共用	城島町江上本683地先	390	5,280	
15	40	馬場公民館	共用	城島町江上本654地先	200	5,480	
16	42	江上校区コミュニティセンター	共用	城島町江上312-3地先	470	5,950	
		フリー乗降区間終点(区間長930m)		城島町江上1119-1地先			
12	51	千代島←江上コミセン	東行き	城島町江上477-1地先	760	6,710	
		フリー乗降区間起点		城島町江上126-1地先			
13	52	古町公民館	共用	城島町江上45-1地先	320	7,030	
		フリー乗降区間終点(区間長320m)		城島町江上69地先			
14	54	【江上上】要予約バス停	共用	城島町江上上393-4地先	790	7,820	予約時のみ経由
15	53	【上西】要予約バス停	共用	城島町江上上694-2地先	990	8,810	予約時のみ経由
16	55	県営城島団地	共用	城島町江上上144-1地先	1,570	10,380	
17	56	萬年内科	共用	城島町江上上184地先	290	10,670	
18	57	天竺橋	共用	三漕町清松53-1地先	870	11,540	
19	58	壺町原	共用	三漕町壺町原307-2-2地先	640	12,180	
20	59	安本病院	共用	三漕町玉満2371地先	1,120	13,300	
21	60	犬塚駅	共用	三漕町玉満2327-10地先	300	13,600	
22	61	ゆうゆう(三漕総合福祉センター)	共用	三漕町玉満1790地先	660	14,260	

※系統b22→d27変更点:あおき温泉経由にルートを変更及びフリー乗降区間の設定



系統d28 アスタラ～三根系統(A16便)

運行:1号車

連番	停留所番号	名称	上下区分	位置<住所:福岡県久留米市> ※みやき町:佐賀県三養基郡 ←(着色部:フリー乗降区間)	前停からの距離(m)	累加距離(m)	備考 【旧系統b23】
1	27	アスタラビスタ城島店	共用	城島町榎津1381-7地先	0	0	
2	26	榎津(東行き)	共架	城島町榎津640-5地先	370	370	西鉄バス停に共架
3	25	城島げんきかん	共用	城島町城島739-1地先	430	800	
4	24	城島総合支所	共用	城島町城島743-2地先	70	870	
5	22	【三瀬高校前】要予約バス停	共用	城島町城島118-1地先	380	1,250	予約時のみ経由
6	23	城島新町	共架	城島町城島188-6地先	240	1,490	西鉄バス停に共架
7	21	JA城島中央	北行き	城島町城島307地先	140	1,630	
8	20	城島中町	共架	城島町城島301-1地先	150	1,780	西鉄バス停に共架
		フリー乗降区間起点		城島町城島252-2地先			
9	19	寺崎医院	共用	城島町城島252-2地先	310	2,090	
10	18	外茂手	共用	城島町城島1202地先	140	2,230	
11	17	内茂手団地	共用	城島町城島542-9地先	430	2,660	
12	16	内野南集落センター	共用	城島町内野518-26地先	580	3,240	
13	15	浜南	共用	城島町浜68-5地先	630	3,870	
14	14	浜公民館	共用	城島町浜226-3地先	240	4,110	
15	13	城島ふれあいセンター	共用	城島町浜293地先	240	4,350	
		フリー乗降区間終点(区間長2,050m)		城島町浜252-2地先			
		フリー乗降区間起点		城島町下田475-1地先			
16	12	中小路住宅	共用	城島町下田441-3地先	1,070	5,420	
17	11	インガットタウン入口	共用	城島町下田220-1地先	270	5,690	
18	10	下田校区コミュニティセンター	共用	城島町下田293-3地先	340	6,030	
19	7	芦塚南	共用	城島町芦塚67-2地先	280	6,310	
20	6	芦塚公民館	共用	城島町芦塚1037地先	160	6,470	
21	5	津乗屋酒店前	共用	城島町芦塚495地先	230	6,700	
22	4	芦塚公園	共用	城島町芦塚473-4地先	200	6,900	
		フリー乗降区間終点(区間長1,550m)		城島町芦塚1037地先			
23	3	両国橋	共用	城島町芦塚246-1地先	650	7,550	
24	1	アスタラビスタ三根店	共用	みやき町大字市武841-1地先	670	8,220	

※系統b23→d28変更点:一部ルート変更及びフリー乗降区間の設定

系統d29 三根～中小路系統(A17便)

運行:1号車

連番	停留所番号	名称	上下区分	位置<住所:福岡県久留米市> ※みやき町:佐賀県三養基郡 ←(着色部:フリー乗降区間)	前停からの距離(m)	累加距離(m)	備考 【旧系統b24】
1	1	アスタラビスタ三根店	共用	みやき町大字市武841-1地先	0	0	
2	2	江見	共架	みやき町大字市武1415-1地先	830	830	西鉄バス停に共架
3	3	両国橋	共用	城島町芦塚246-1地先	460	1,290	
		フリー乗降区間起点		城島町芦塚1037地先			
4	4	芦塚公園	共用	城島町芦塚473-4地先	650	1,940	
5	5	津乗屋酒店前	共用	城島町芦塚495地先	200	2,140	
6	6	芦塚公民館	共用	城島町芦塚1037地先	230	2,370	
7	7	芦塚南	共用	城島町芦塚67-2地先	160	2,530	
8	10	下田校区コミュニティセンター	共用	城島町下田293-3地先	280	2,810	
9	11	インガットタウン入口	共用	城島町下田220-1地先	340	3,150	
10	12	中小路住宅	共用	城島町下田441-3地先	270	3,420	
		フリー乗降区間終点(区間長1,510m)		城島町下田441-3地先			

※系統b24→d29変更点:起点延伸、フリー乗降区間の設定

系統d30 ゆうゆう～江上CC系統(A18便)

運行:2号車

連番	停留所番号	名称	上下区分	位置<住所:福岡県久留米市> ※みやき町:佐賀県三養基郡 ←(着色部:フリー乗降区間)	前停からの距離(m)	累加距離(m)	備考 【旧系統b25】
1	61	ゆうゆう(三漕総合福祉センター)	共用	三漕町玉満1790地先	0	0	
2	60	犬塚駅	共用	三漕町玉満2327-10地先	660	660	
3	59	安本病院	共用	三漕町玉満2371地先	300	960	
4	58	壺町原	共用	三漕町壺町原307-2-2地先	1,120	2,080	
5	57	天竺橋	共用	三漕町清松53-1地先	640	2,720	
6	56	萬年内科	共用	城島町江上上184地先	870	3,590	
7	55	県営城島団地	共用	城島町江上上144-1地先	290	3,880	
8	54	【江上上】要予約バス停	共用	城島町江上上393-4地先	1,060	4,940	予約時のみ経由
9	53	【上西】要予約バス停	共用	城島町江上上694-2地先	990	5,930	予約時のみ経由
		フリー乗降区間起点		城島町江上69地先			
10	52	古町公民館	共用	城島町江上45-1地先	1,300	7,230	
		フリー乗降区間終点(区間長320m)		城島町江上126-1地先			
11	51	千代島	西行き	城島町江上425-1地先	320	7,550	
12	50	【南上】要予約バス停	共用	城島町江上774地先	850	8,400	予約時のみ経由
13	49	平野	西行き	城島町江上1217-2地先	810	9,210	
14	44	桜江お宮	共用	城島町江上本2008-1地先	1,350	10,560	
15	46	過能商店	共用	城島町江上1491-3地先	290	10,850	
16	47	旧揚田バス停	共用	城島町江上1380-5地先	240	11,090	
17	48	揚田公民館	共用	城島町江上本1354-1地先	370	11,460	
18	43	ナフコ城島店	共用	城島町江上本1474-1地先	460	11,920	
		フリー乗降区間起点		城島町江上本700地先			
19	39	日吉神社	共用	城島町江上本683地先	460	12,380	
20	40	馬場公民館	共用	城島町江上本654地先	200	12,580	
21	42	江上校区コミュニティセンター	共用	城島町江上312-3地先	470	13,050	
		フリー乗降区間終点(区間長810m)					

※系統b25→d30変更点:要予約バス停の廃止に伴うルート変更及びフリー乗降区間の設定

系統d31 丸島・城島分予約系統(不定期運行)

運行:1号車

連番	停留所番号	名称	上下区分	位置<住所:福岡県久留米市> ※みやき町:佐賀県三養基郡 ←(着色部:フリー乗降区間)	前停からの距離(m)	累加距離(m)	備考 【旧系統b26】
1	8	【城島分】要予約バス停	共用	城島町下田705-1地先	0	0	
2	9	【丸島】要予約バス停	共用	城島町下田603-5地先	690	690	
3	11	下田校区コミュニティセンター	共用	城島町下田293-3地先	1,300	1,990	

※予約があった場合のみ運行し、A○便と下田校区コミュニティセンターで接続する

※丸島、城島分のどちらかのバス停のみの予約の場合、予約の無かったバス停には寄らず最短経路で運行する。

系統d32 渋田鉄工所前予約系統(不定期運行)

運行:1号車

連番	停留所番号	名称	上下区分	位置 <住所:福岡県久留米市> ※みやき町:佐賀県三養基郡	前停からの距離(m)	累加距離(m)	備考 【旧系統b27】
1	41	【渋田鉄工所前】要予約バス停	共用	城島町原中牟田314-1地先	0	0	
2	42	江上校区コミュニティセンター	共用	城島町江上312-3地先	1,070	1,070	

※予約があった場合のみ運行し、A○便と江上校区コミュニティセンターで接続する

## 5. 城島地域よりみちバス運行計画（運行系統、系統略図、始発・終発時刻）（変更後を記載）

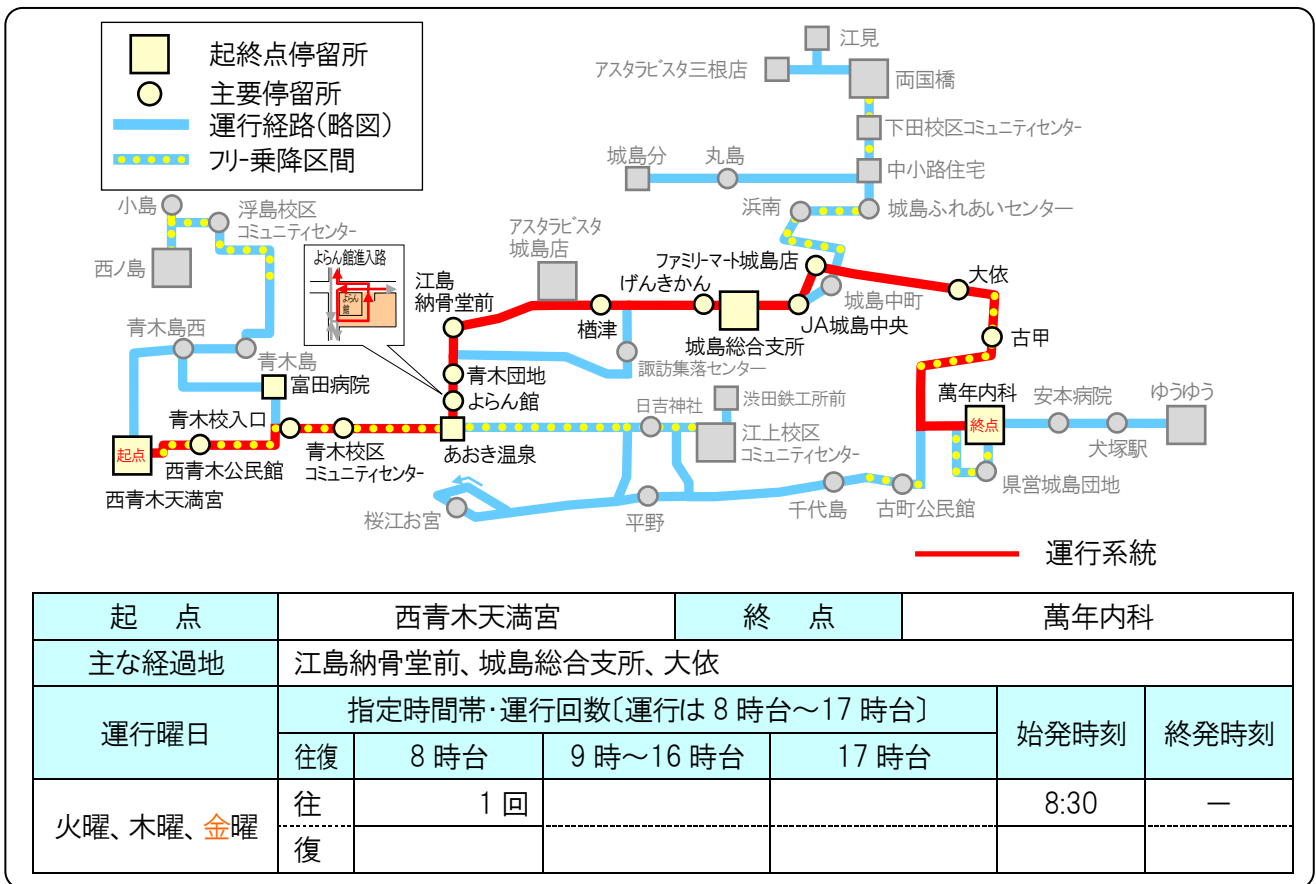
### 1) 運行系統 日程B（火曜・木曜・金曜運行） BO便

系統番号	系統名	便名	起点	主な経過地	終点
d1	西青木～萬年(アスタラ通過)	B1	西青木天満宮	江島納骨堂、城島総合支所、大依	萬年内科
d2	萬年～富田	B2	萬年内科	江島納骨堂、城島総合支所、大依	富田病院
d3	西ノ島～ゆうゆう(アスタラ通過)	B3	西ノ島	江島納骨堂、城島総合支所、大依	ゆうゆう
d4	西ノ島～ゆうゆう(下り)	B4, B12, B16	ゆうゆう	江島納骨堂、城島総合支所、大依	西ノ島
d5	西青木～ゆうゆう(上り)	B5, B13, B17	西青木天満宮	江島納骨堂、城島総合支所、大依	ゆうゆう
d6	西青木～ゆうゆう(下り)	B6, B14	ゆうゆう	江島納骨堂、城島総合支所、大依	西青木天満宮
d7	西ノ島～萬年(上り)	B7	西ノ島	江島納骨堂、城島総合支所、大依	萬年内科
d8	西ノ島～萬年(下り)	B8	萬年内科	江島納骨堂、城島総合支所、大依	西ノ島
d9	西青木～萬年(上り)	B9	西青木天満宮	江島納骨堂、城島総合支所、大依	萬年内科
d10	西青木～萬年(下り)	B10	萬年内科	江島納骨堂、城島総合支所、大依	西青木天満宮
d11	西ノ島～ゆうゆう(上り)	B11, B15	西ノ島	江島納骨堂、城島総合支所、大依	ゆうゆう
d12	ゆうゆう～西青木～西ノ島	B18	ゆうゆう	江島納骨堂、城島総合支所、大依	西ノ島
d13	アスタラ～萬年	B19	アスタラピスタ 城島店	城島総合支所、大依	萬年内科

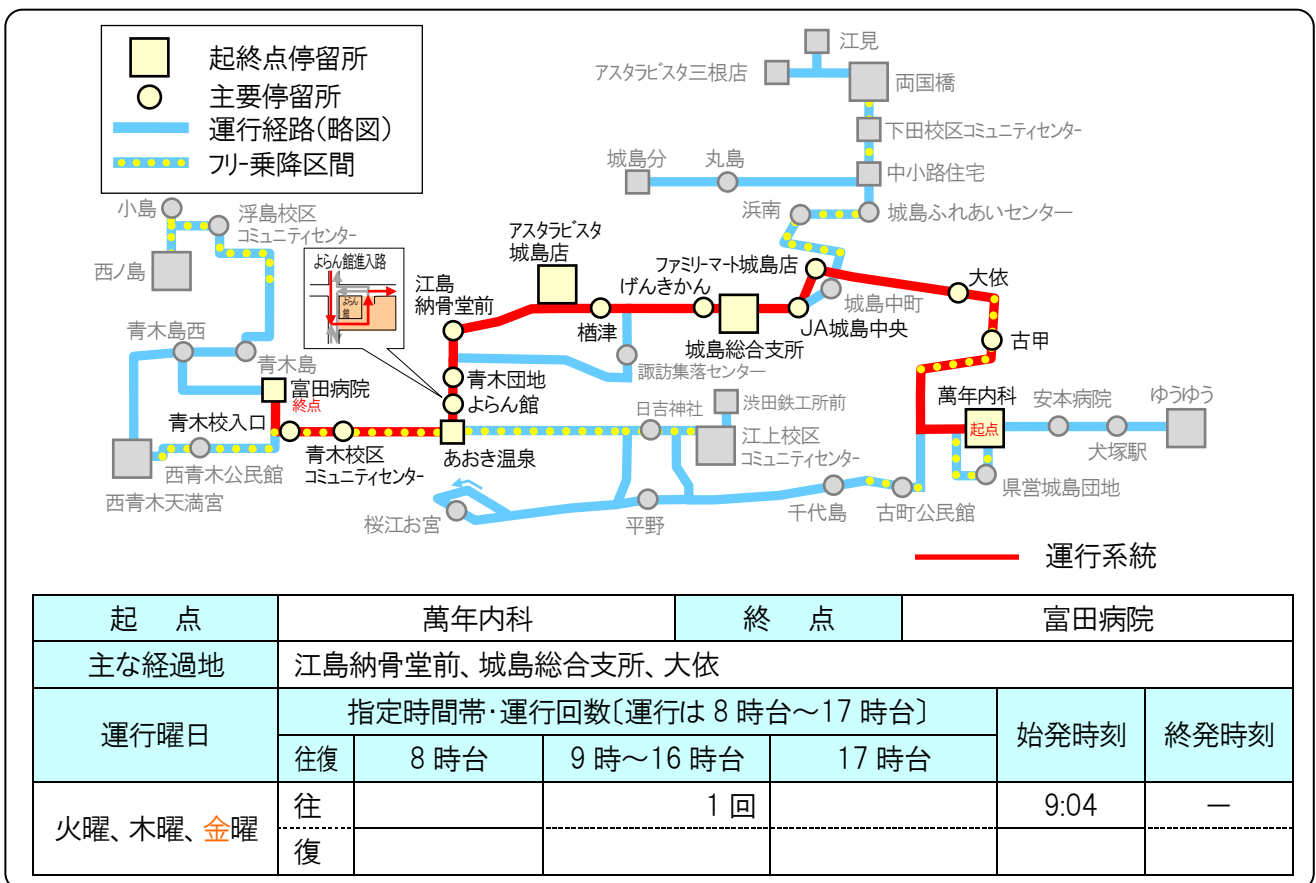
2) 運行系統 日程A (月曜・水曜・土曜運行) AO便

系統番号	系統名	便名	起点	主な経過地	終点
d14	支所～ゆうゆう(アスタラ通過)	A1	城島総合支所	桜江お宮、平野、千代島	ゆうゆう
d15	支所～江見	A2	城島総合支所	浜南、中小路住宅	江見
d16	両国橋～ゆうゆう	A3	両国橋	中小路住宅、千代島	ゆうゆう
d17	ゆうゆう～三根	A4	ゆうゆう	千代島、桜江お宮、中小路住宅	アスタラビスタ三根店
d18	アスタラ～ゆうゆう	A5	アスタラビスタ城島店	桜江お宮、平野、千代島	ゆうゆう
d19	ゆうゆう～支所	A6, A14	ゆうゆう	桜江お宮、平野、千代島	城島総合支所
d20	三根～萬年	A7	アスタラビスタ三根店	千代島、桜江お宮、中小路住宅	萬年内科
d21	ゆうゆう～三根快速	A8	ゆうゆう	中小路住宅	アスタラビスタ三根店
d22	三根～あおき温泉	A9	アスタラビスタ三根店	中小路住宅、浜南	あおき温泉
d23	萬年～支所	A10	萬年内科	桜江お宮、平野、千代島	城島総合支所
d24	ゆうゆう～支所(上り)	A11	城島総合支所	桜江お宮、平野、千代島	ゆうゆう
d25	あおき温泉～両国橋	A12	あおき温泉	中小路住宅、浜南	両国橋
d26	両国橋～アスタラ	A13	両国橋	浜南、中小路住宅	アスタラビスタ城島店
d27	ゆうゆう～支所(上り快速)	A15	城島総合支所	千代島	ゆうゆう
d28	アスタラ～三根	A16	アスタラビスタ城島店	浜南、中小路住宅	アスタラビスタ三根店
d29	三根～中小路	A17	アスタラビスタ三根店		中小路住宅
d30	ゆうゆう～江上CC	A18	ゆうゆう	桜江お宮、平野、千代島	江上校区コミュニティセンター
d31	丸島・城島分予約	不定期	下田校区コミュニティセンター		丸島、城島分
d32	渋田鉄工所前予約	不定期	江上校区コミュニティセンター		渋田鉄工所前

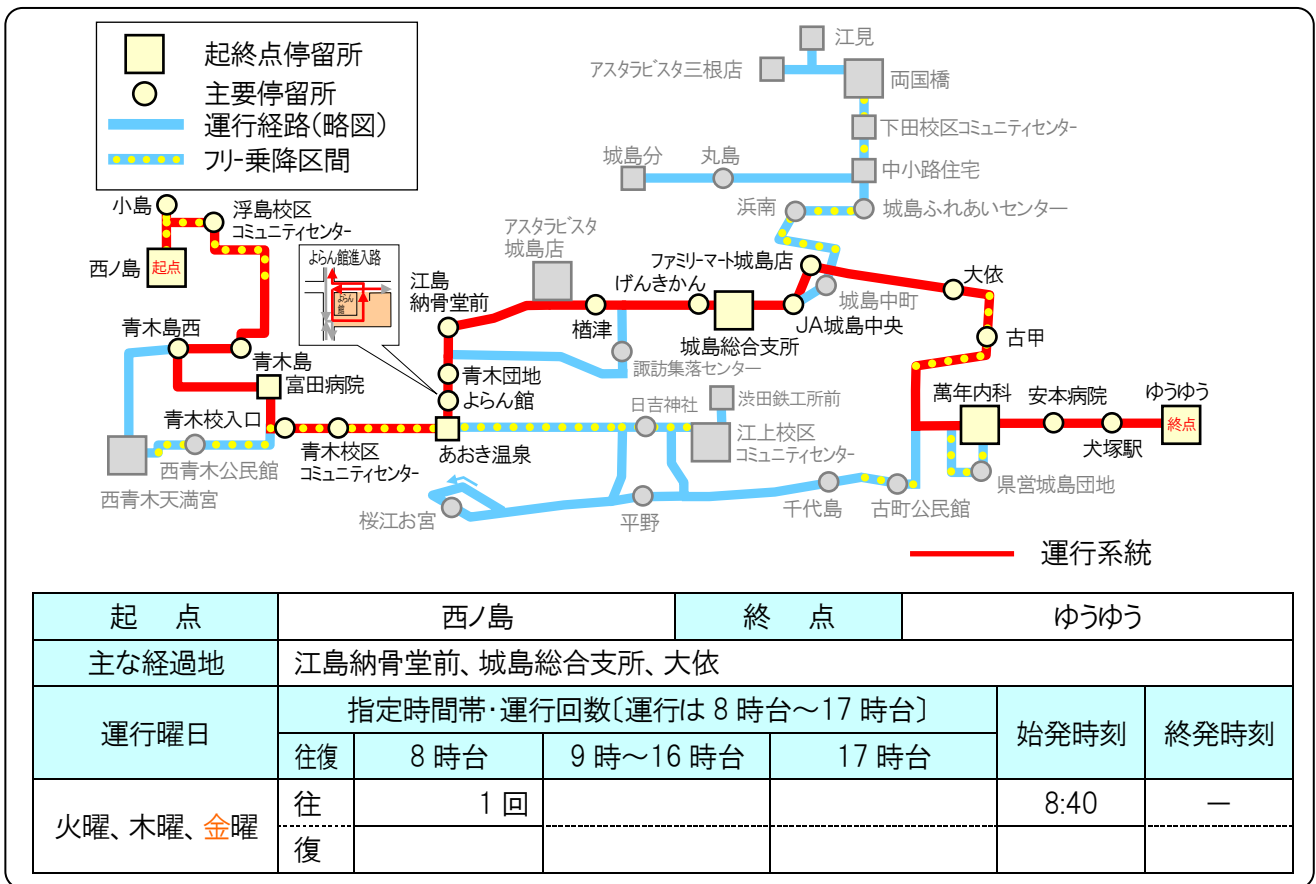
系統d1[現b1] (西青木~萬年(アスタラ通過) 系統) B1便



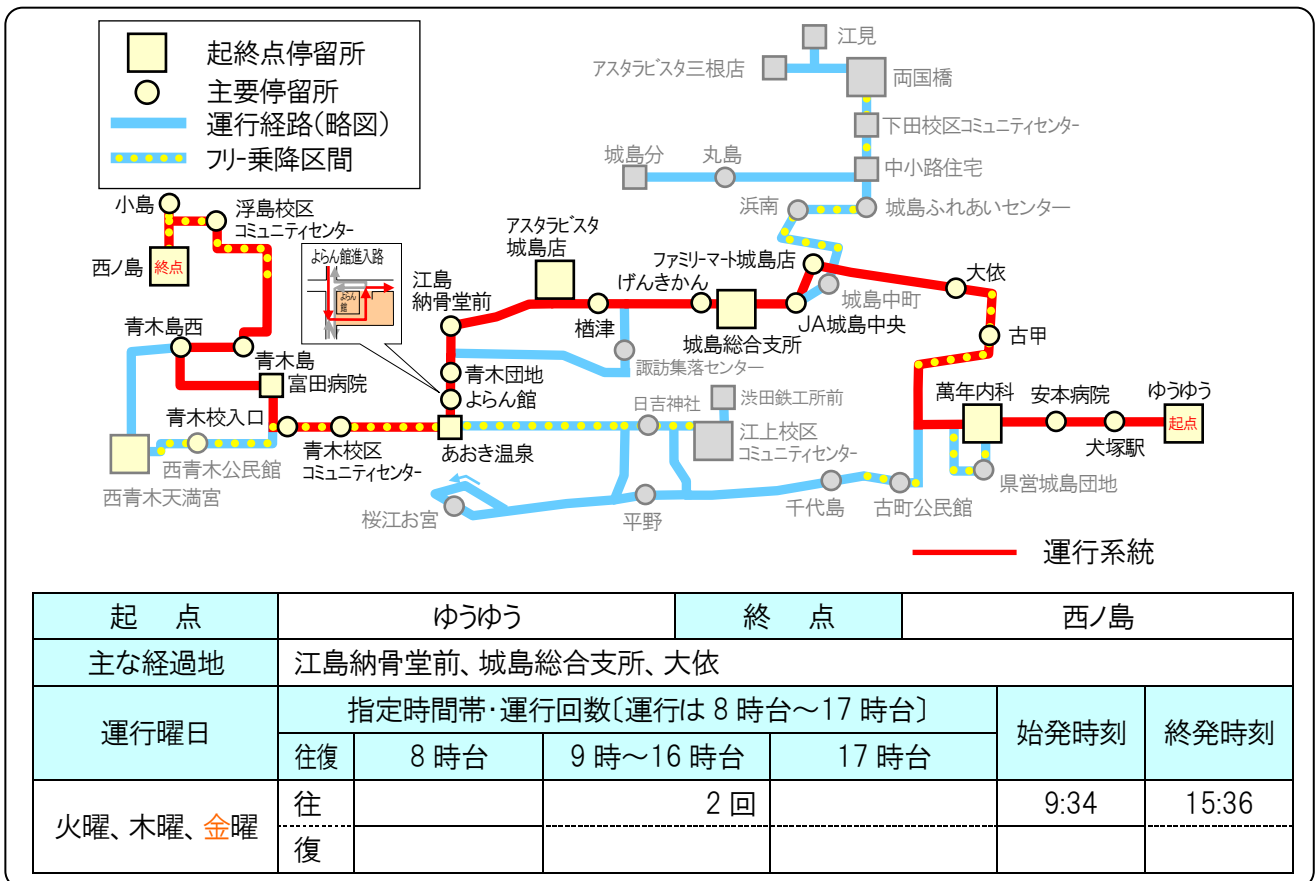
系統d2[現b2] (萬年~富田 系統) B2便



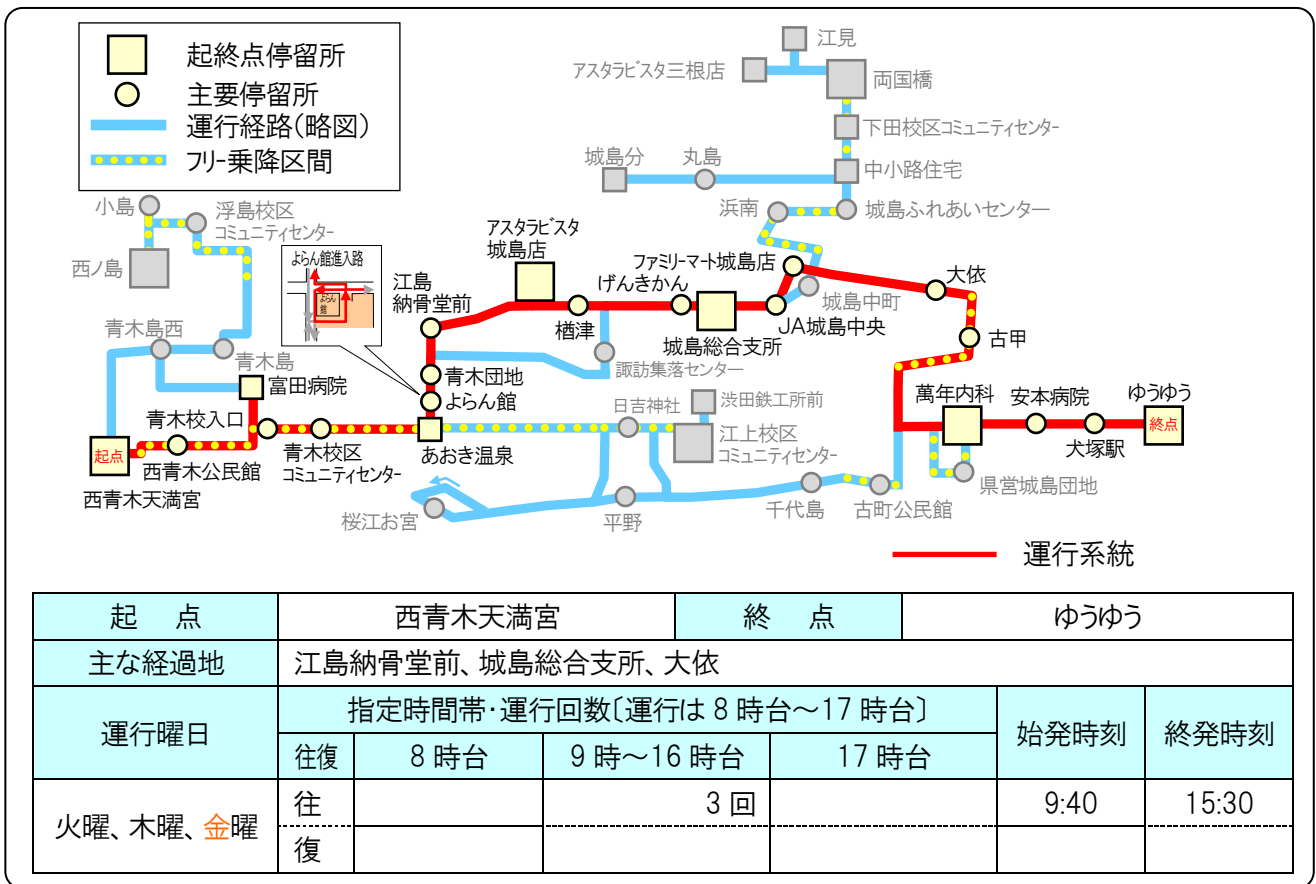
系統d3[現b3] (西ノ島~ゆうゆう (アスタラ通過) 系統) B3便



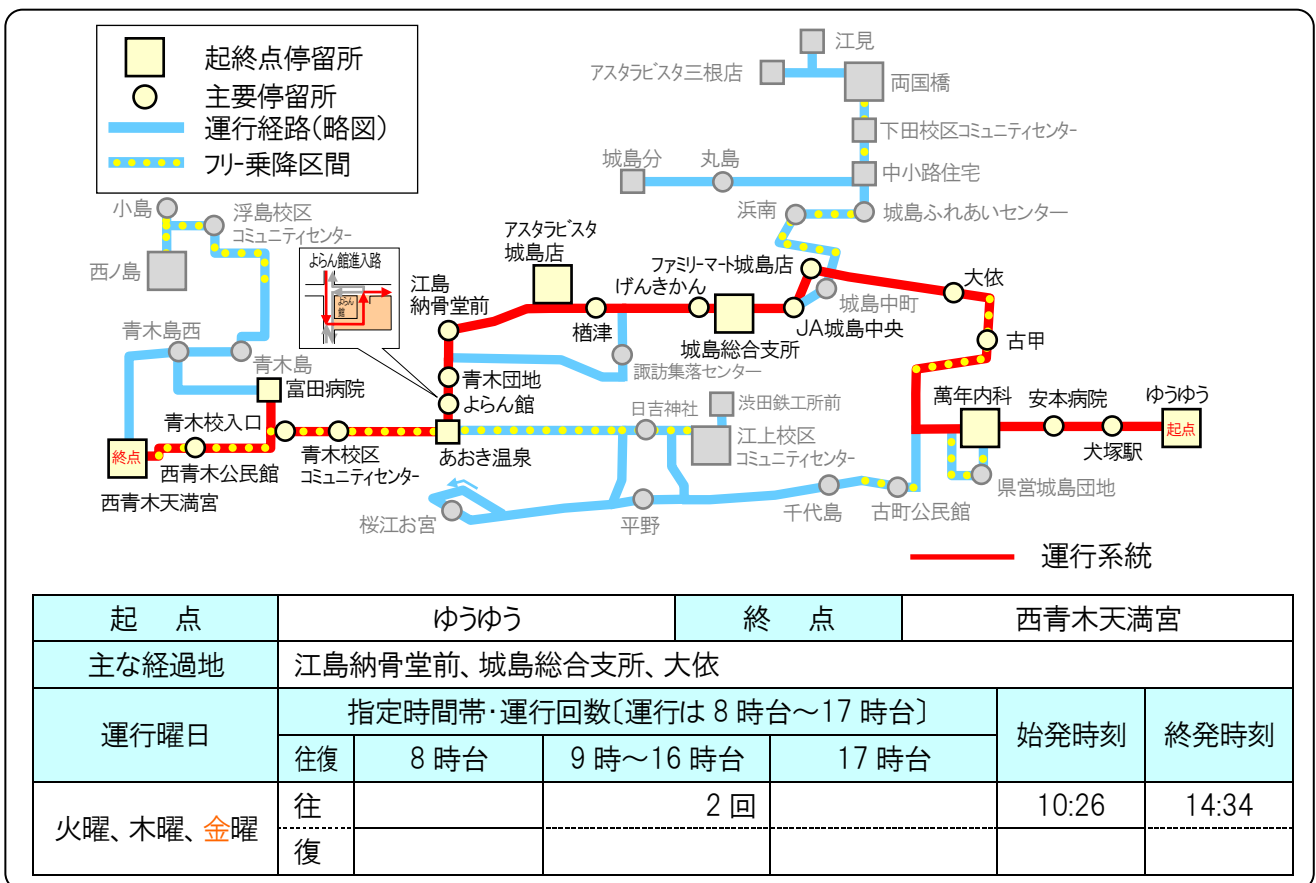
系統d4[現b4] (西ノ島~ゆうゆう (下り) 系統) B4、B12、B16便



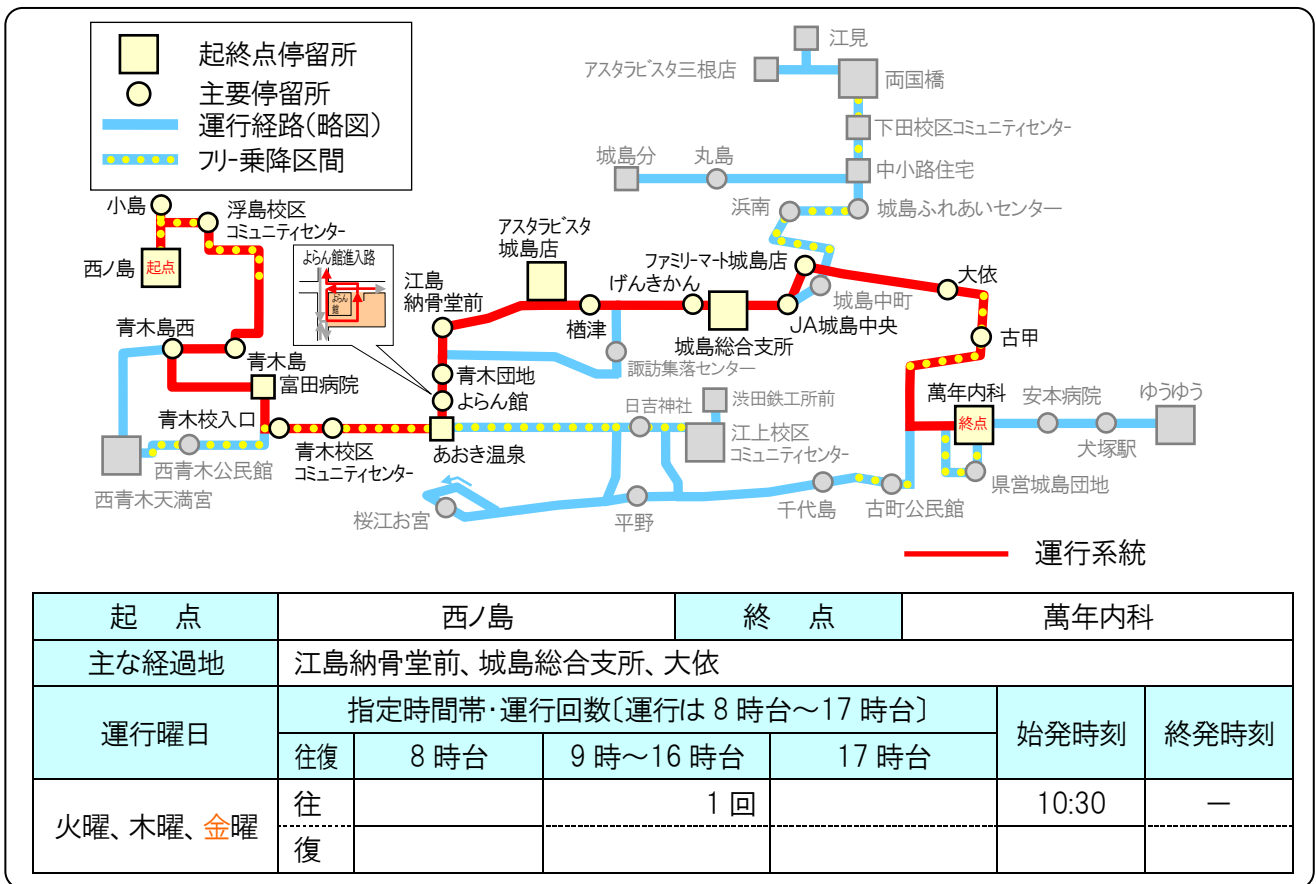
系統d5[現b5] (西青木~ゆうゆう (上り) 系統) B5、B13、B17便



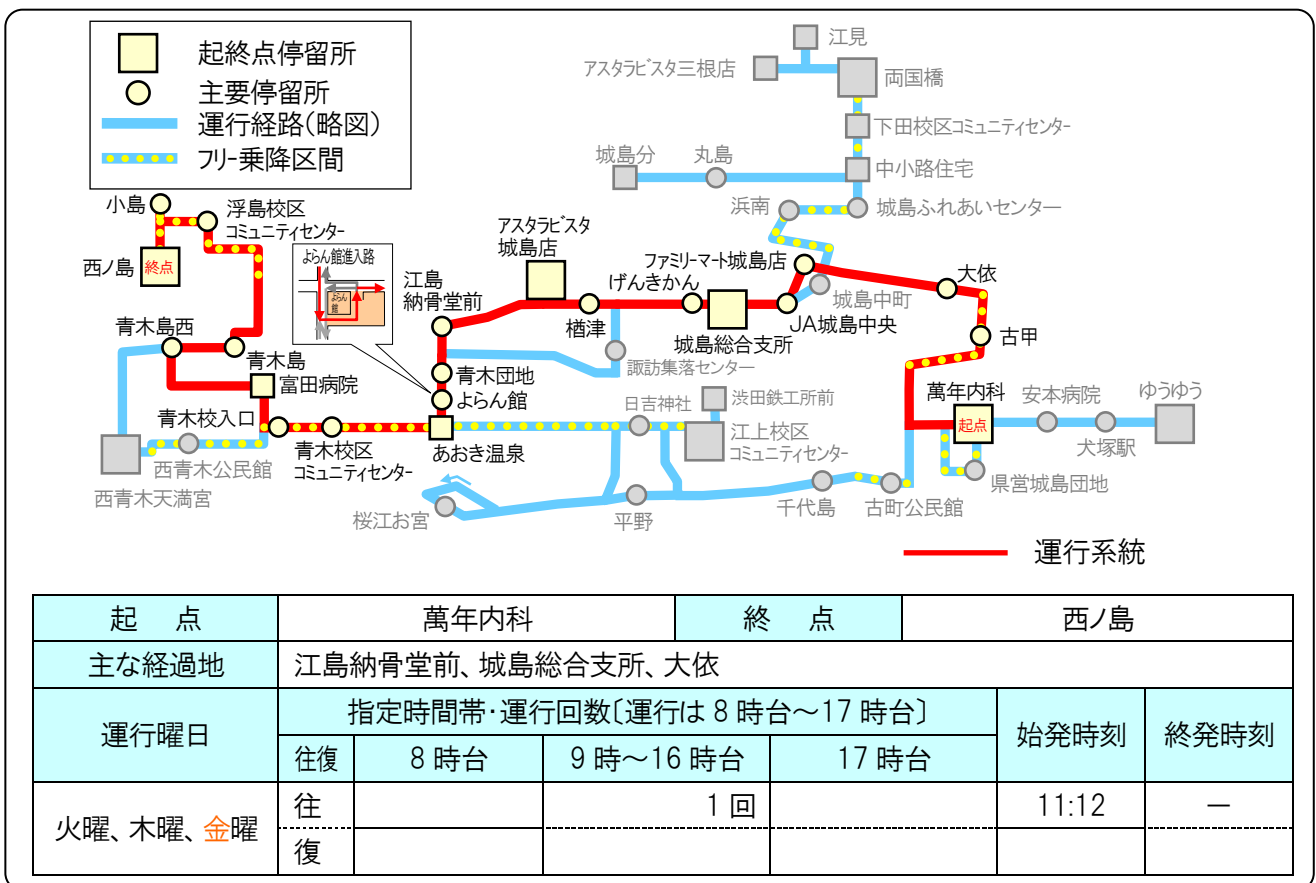
系統d6[現b5] (西青木~ゆうゆう (下り) 系統) B6、B14便



系統d7[現b6] (西ノ島～萬年(上り) 系統) B7便

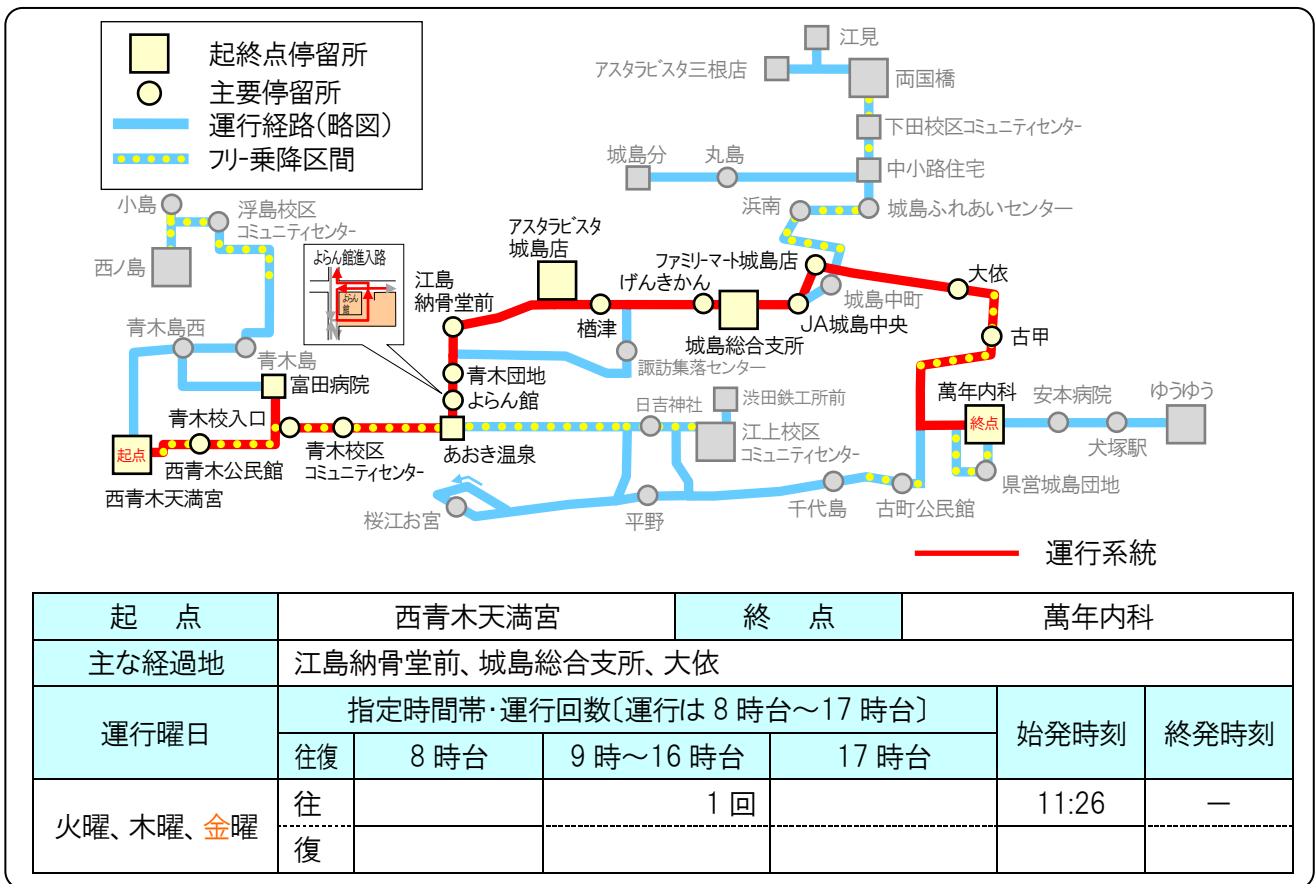


系統d8[現b6] (西ノ島～萬年(下り) 系統) B8便

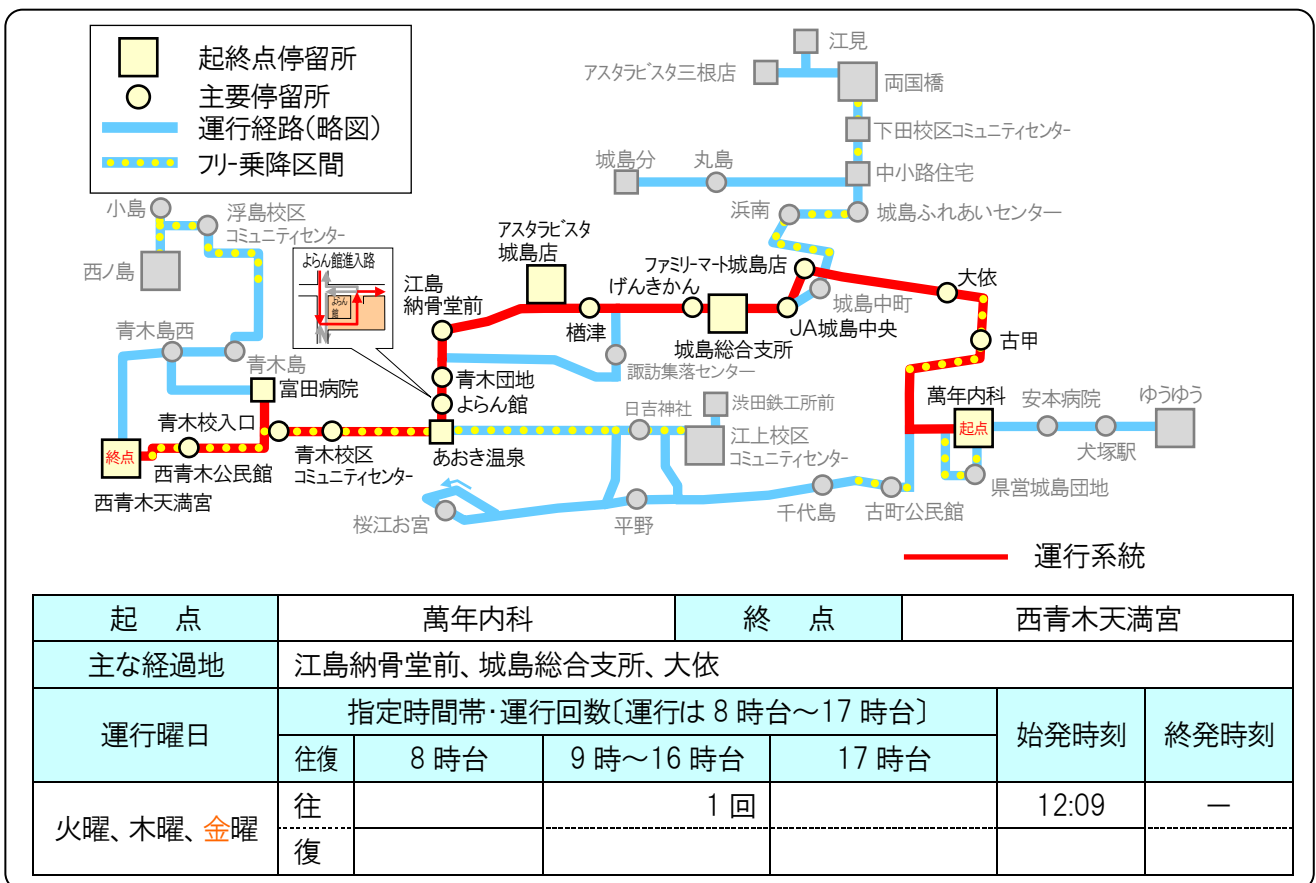




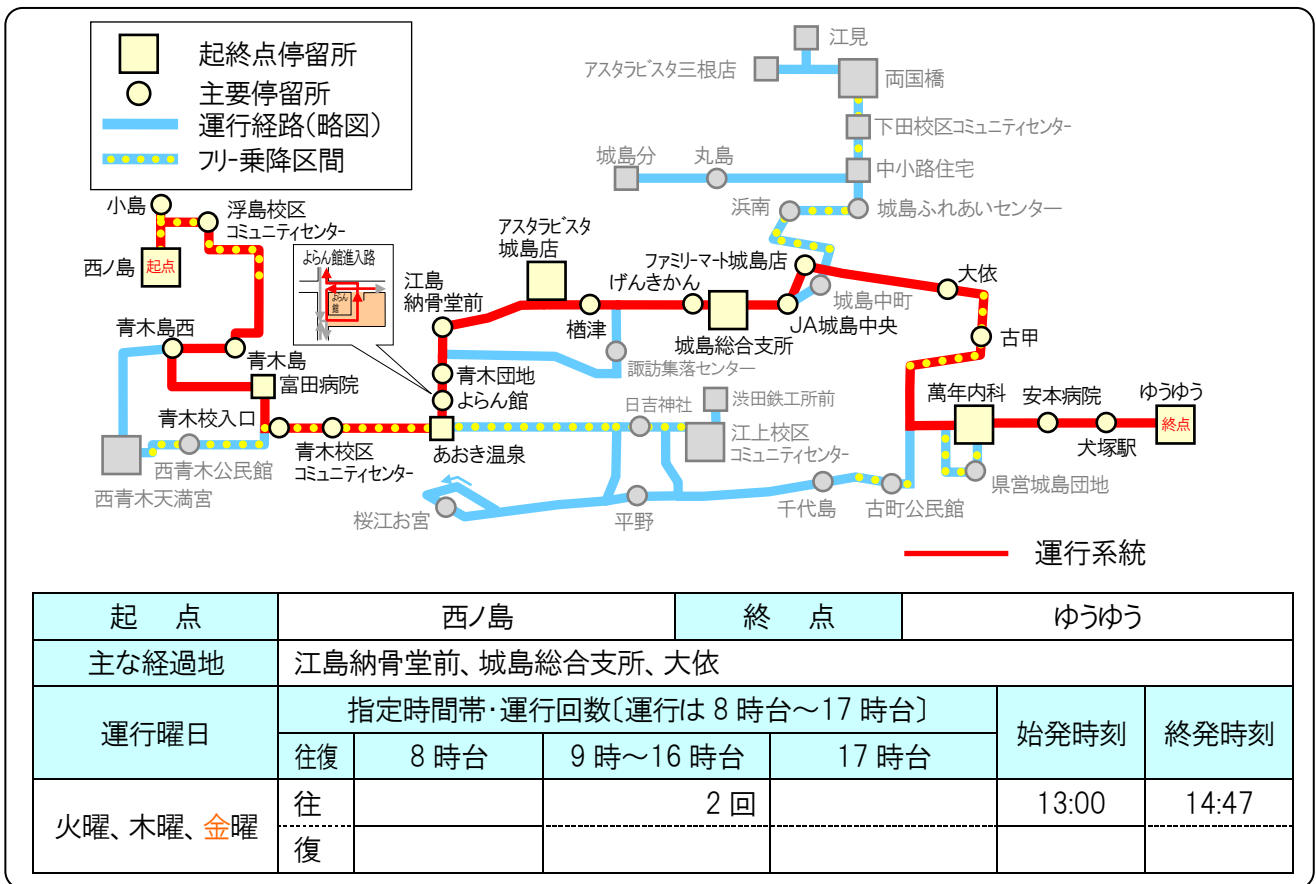
系統d9[現b7] (西青木~萬年(上り) 系統) B9便



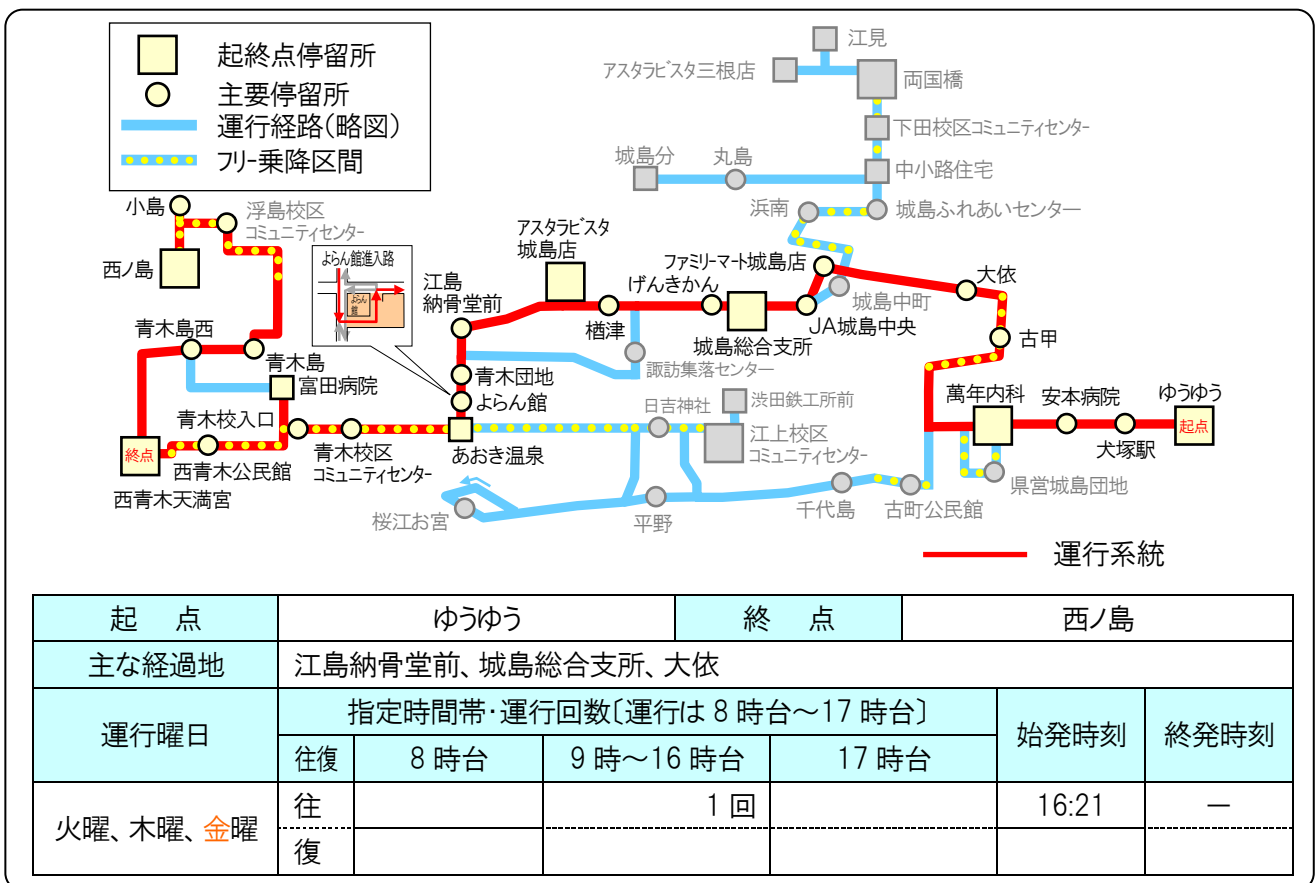
系統d10[現b7] (西青木~萬年(下り) 系統) B10便



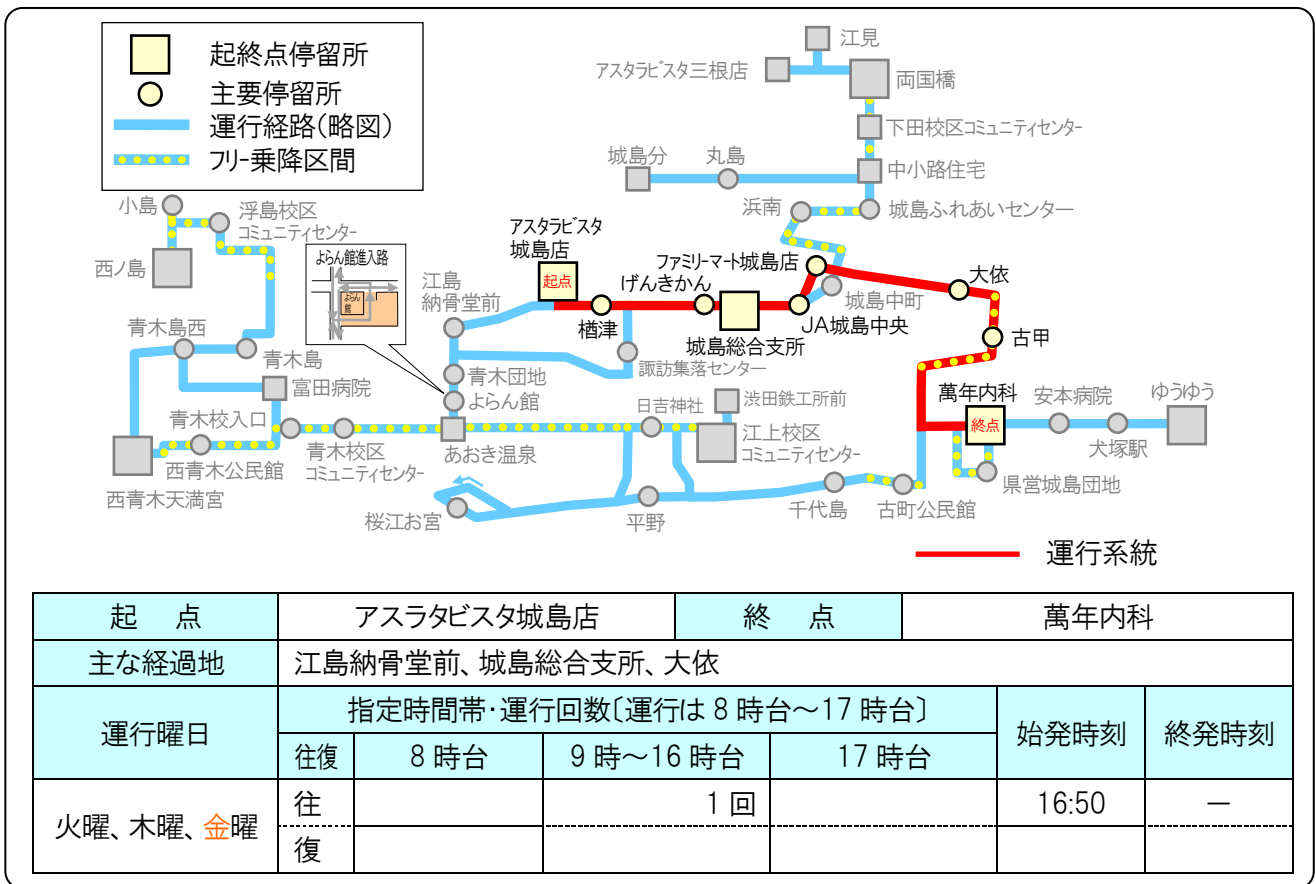
系統d 1 1 [現 b4] (西ノ島～ゆうゆう (上り) 系統) B11、B15便



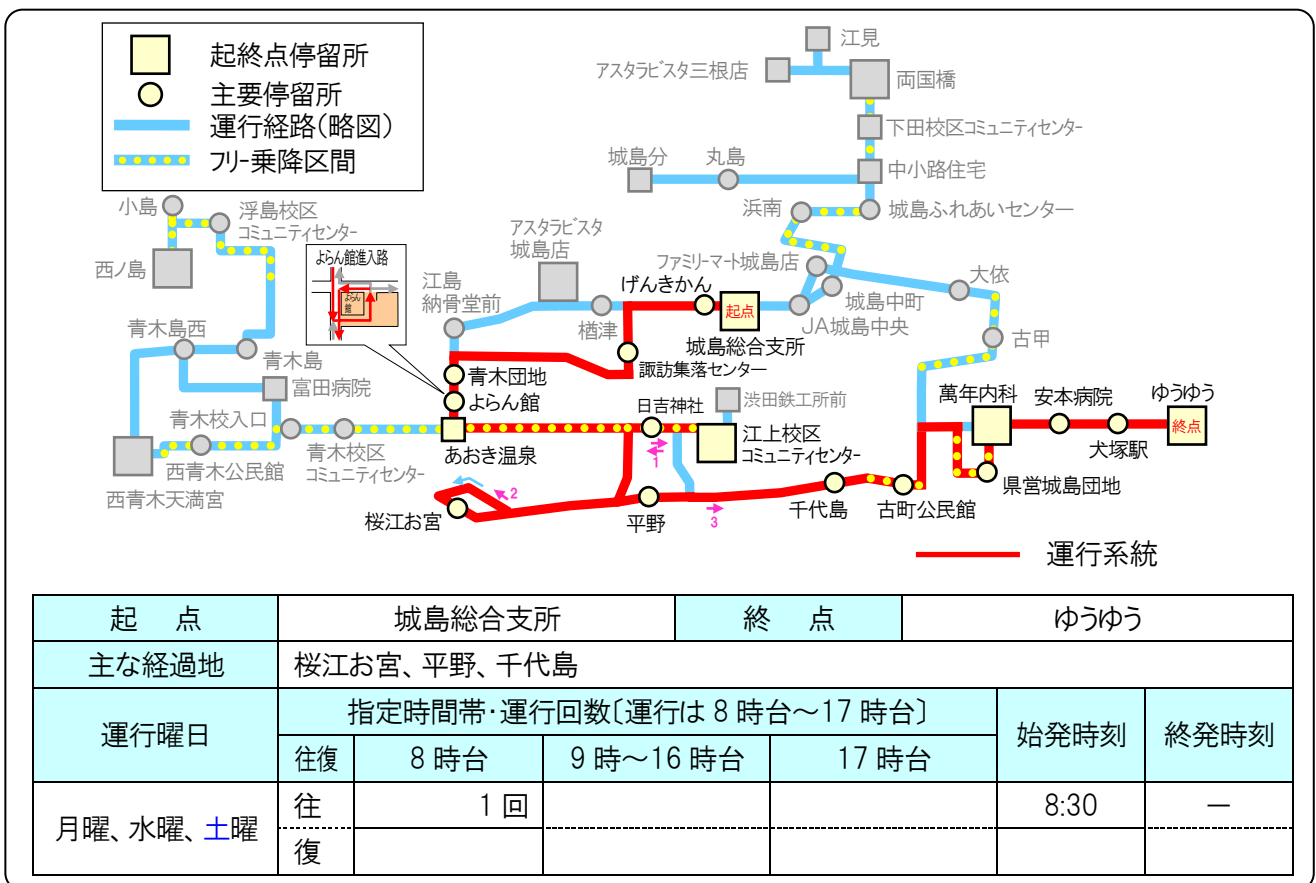
系統d 1 2 [現 b8] (ゆうゆう～西青木～西ノ島 系統) B18便



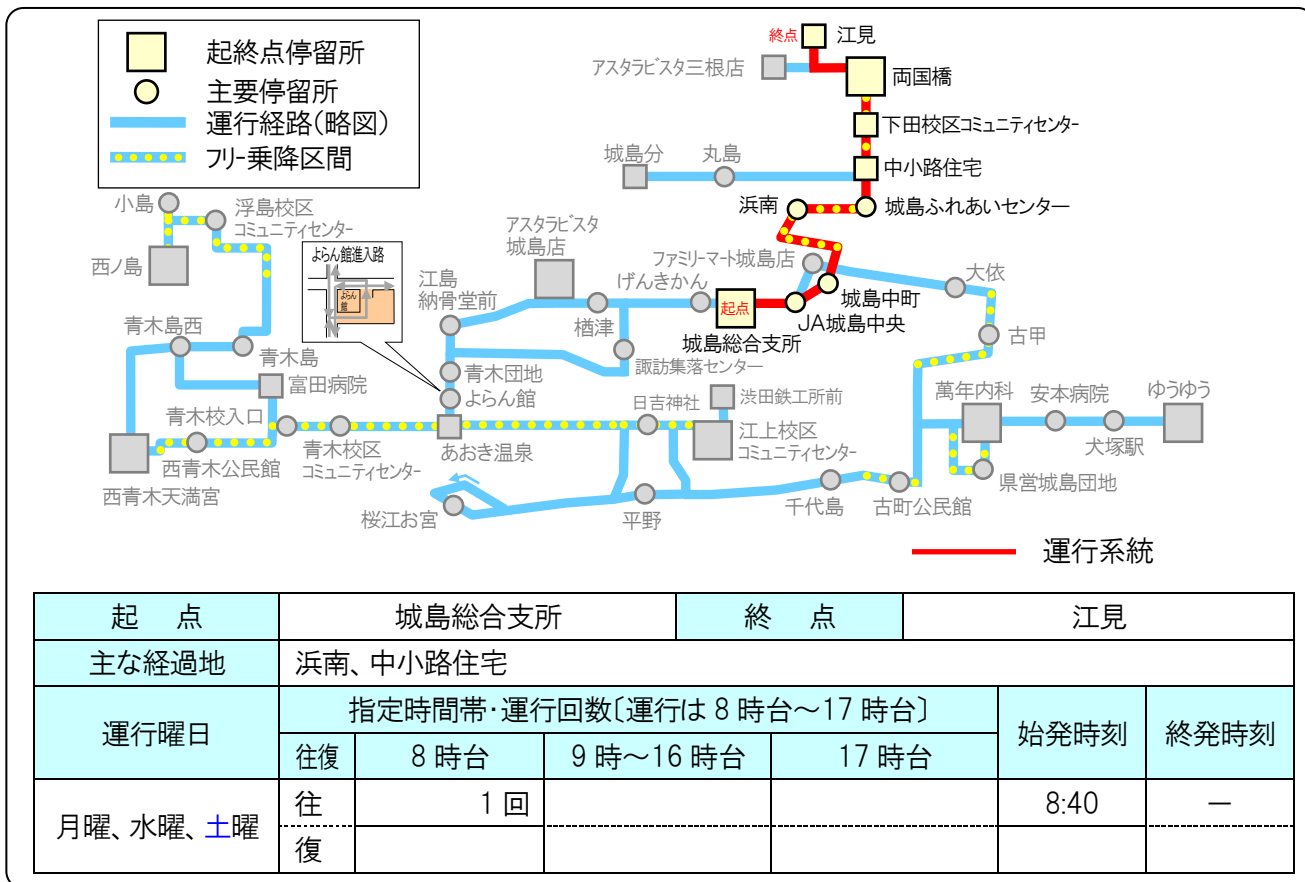
系統d13[現b9] (アスタラ~萬年 系統) B19便



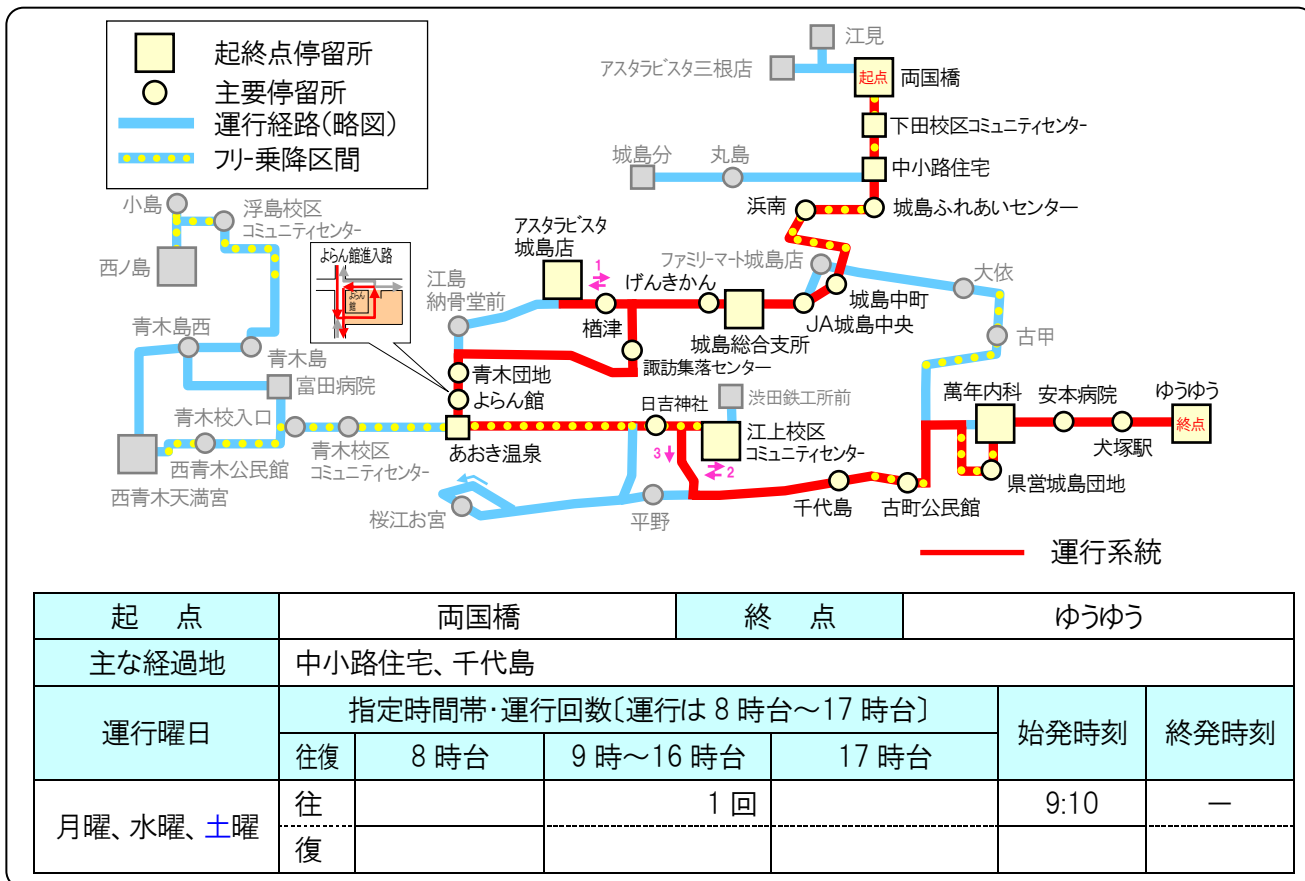
系統d14[現b10] (支所~ゆうゆう (アスタラ通過) 系統) A1便



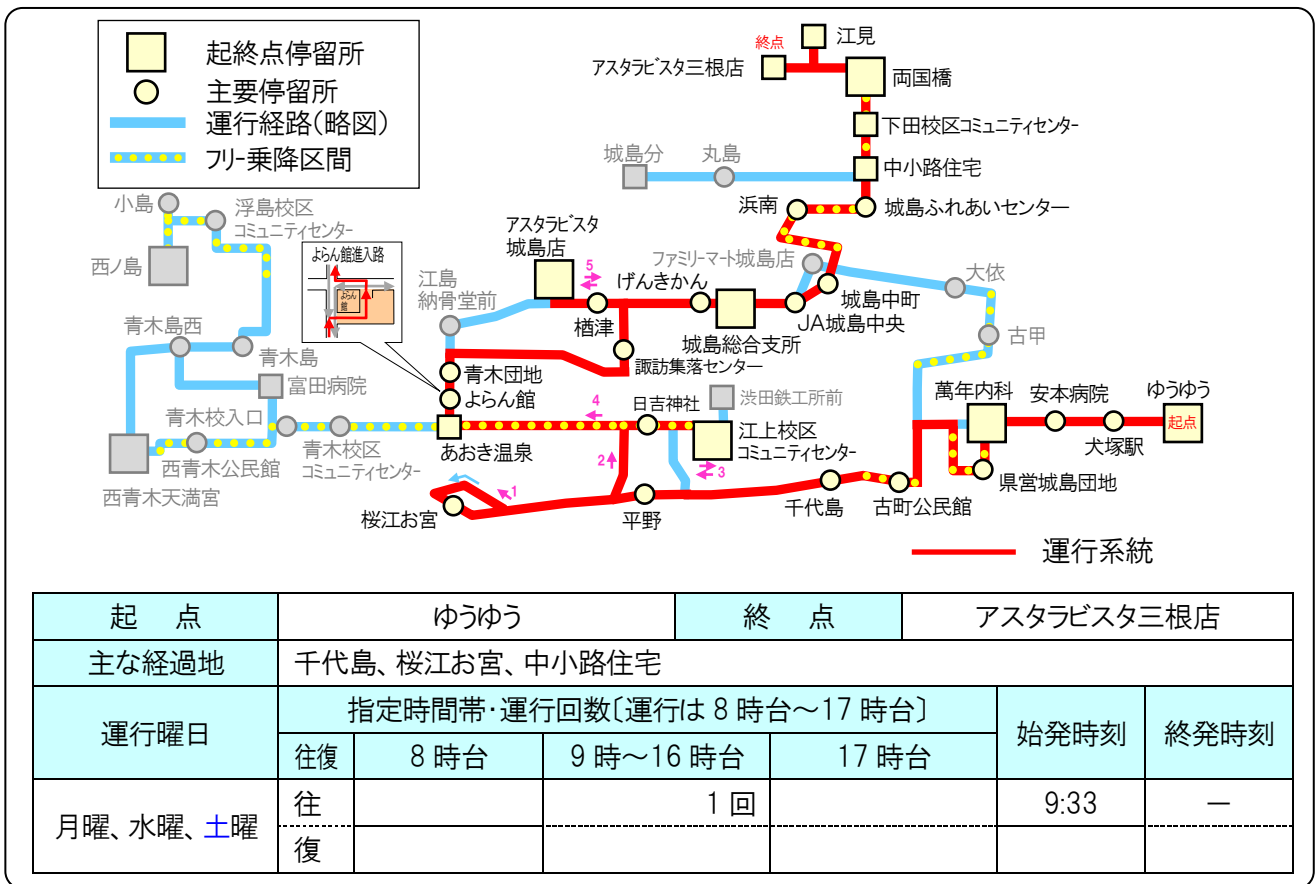
系統d15[現b11] (支所～江見 系統) A2便



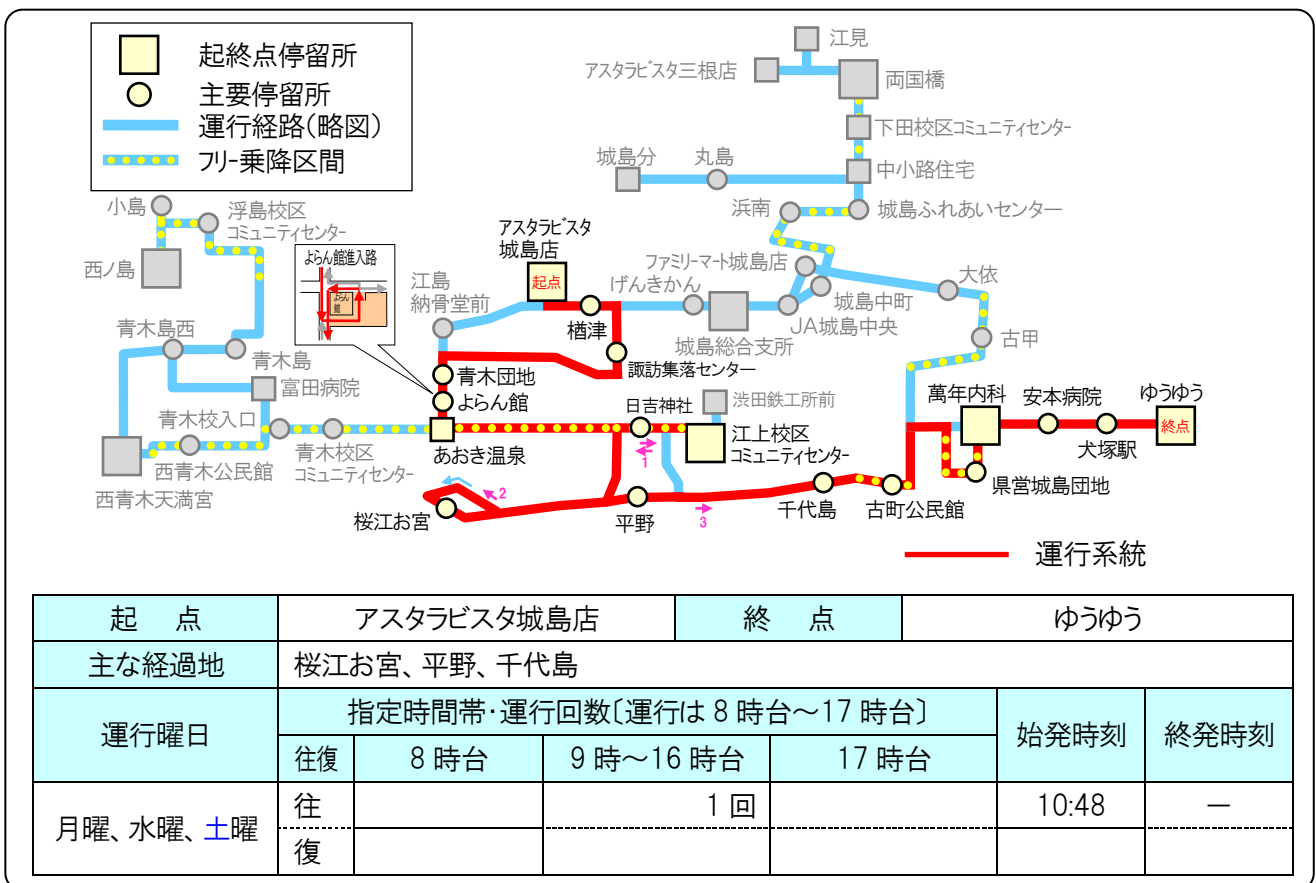
系統d16[現b12] (両国橋～ゆうゆう 系統) A3便



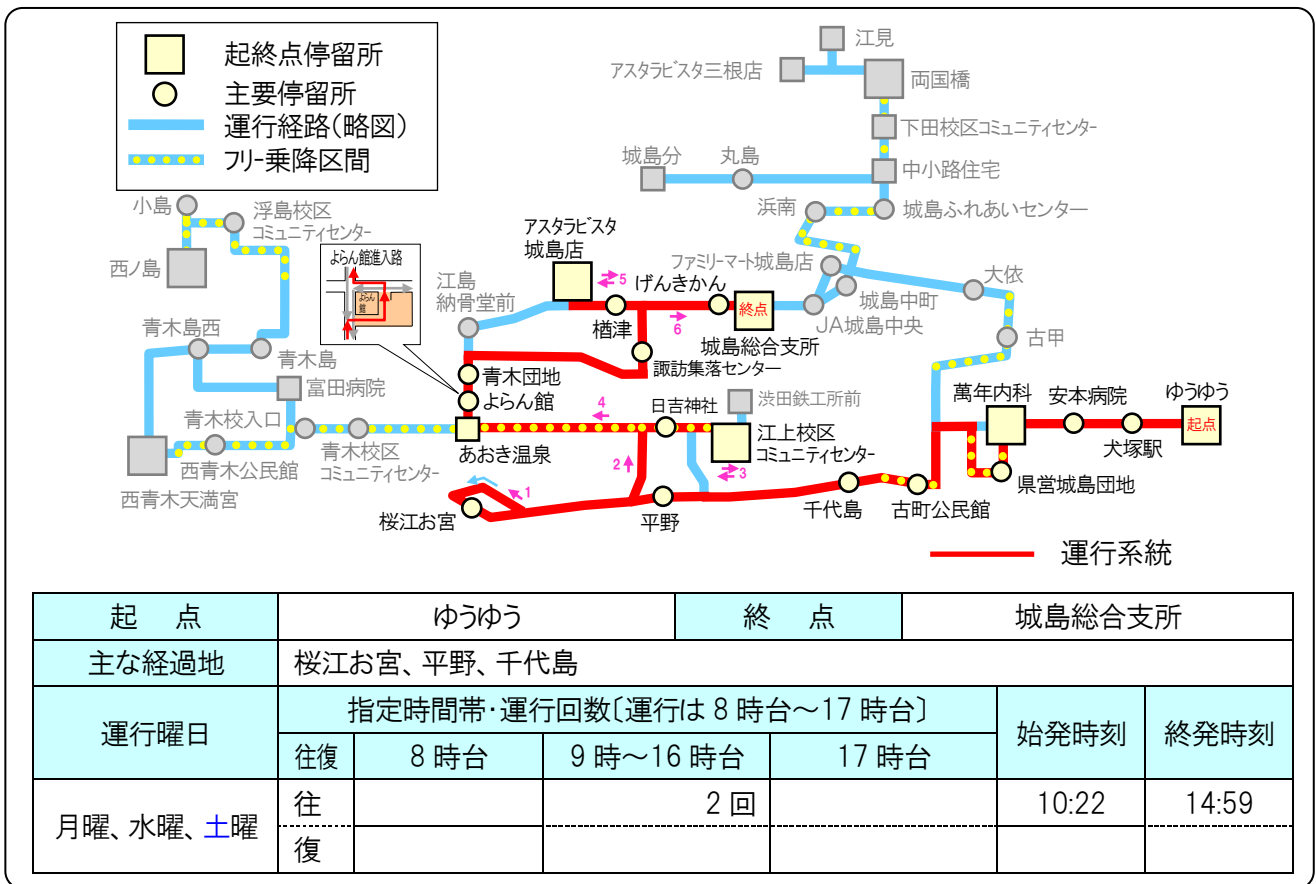
系統d17[現b13] (ゆうゆう～三根 系統) A4便



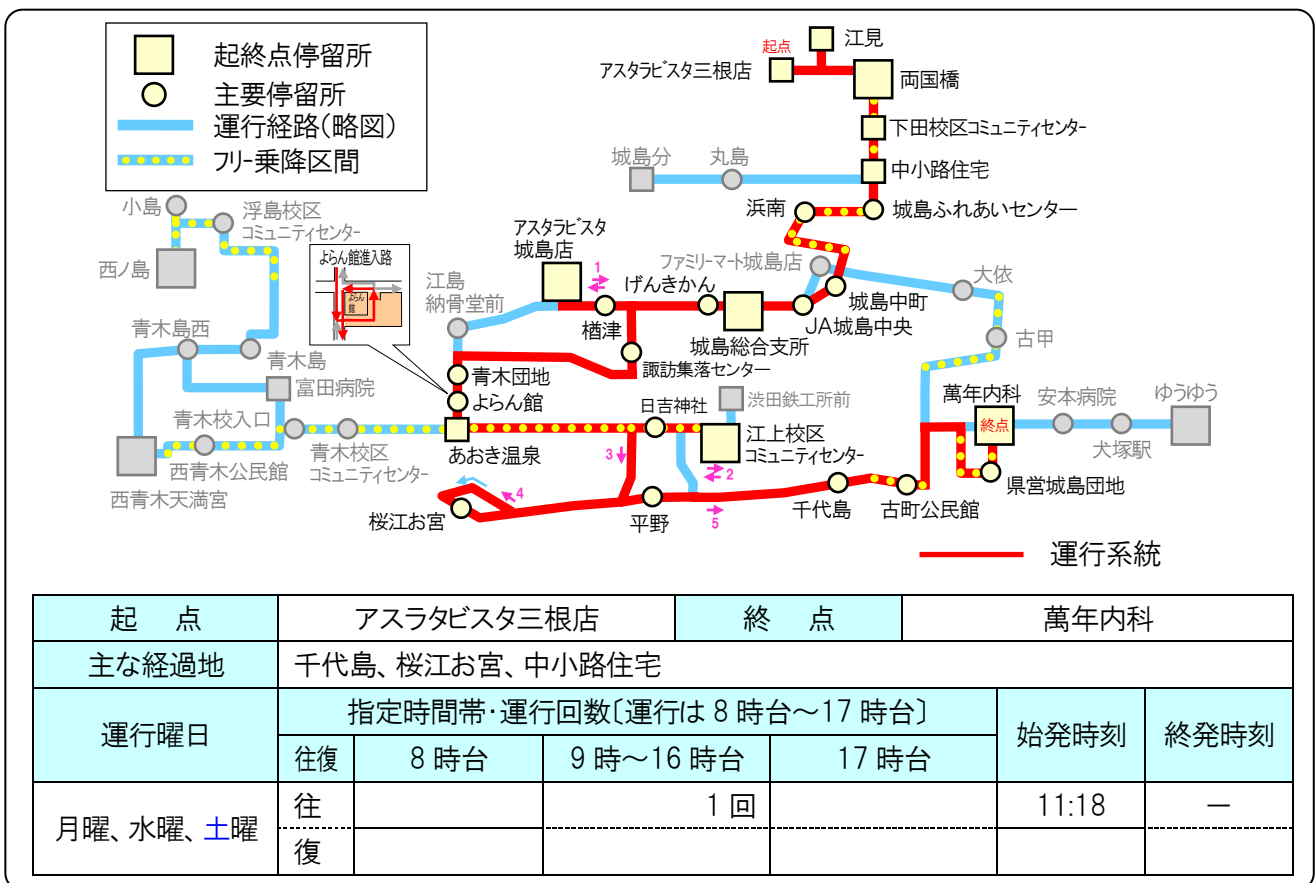
系統d18[現b14] (アスタラ～ゆうゆう 系統) A5便



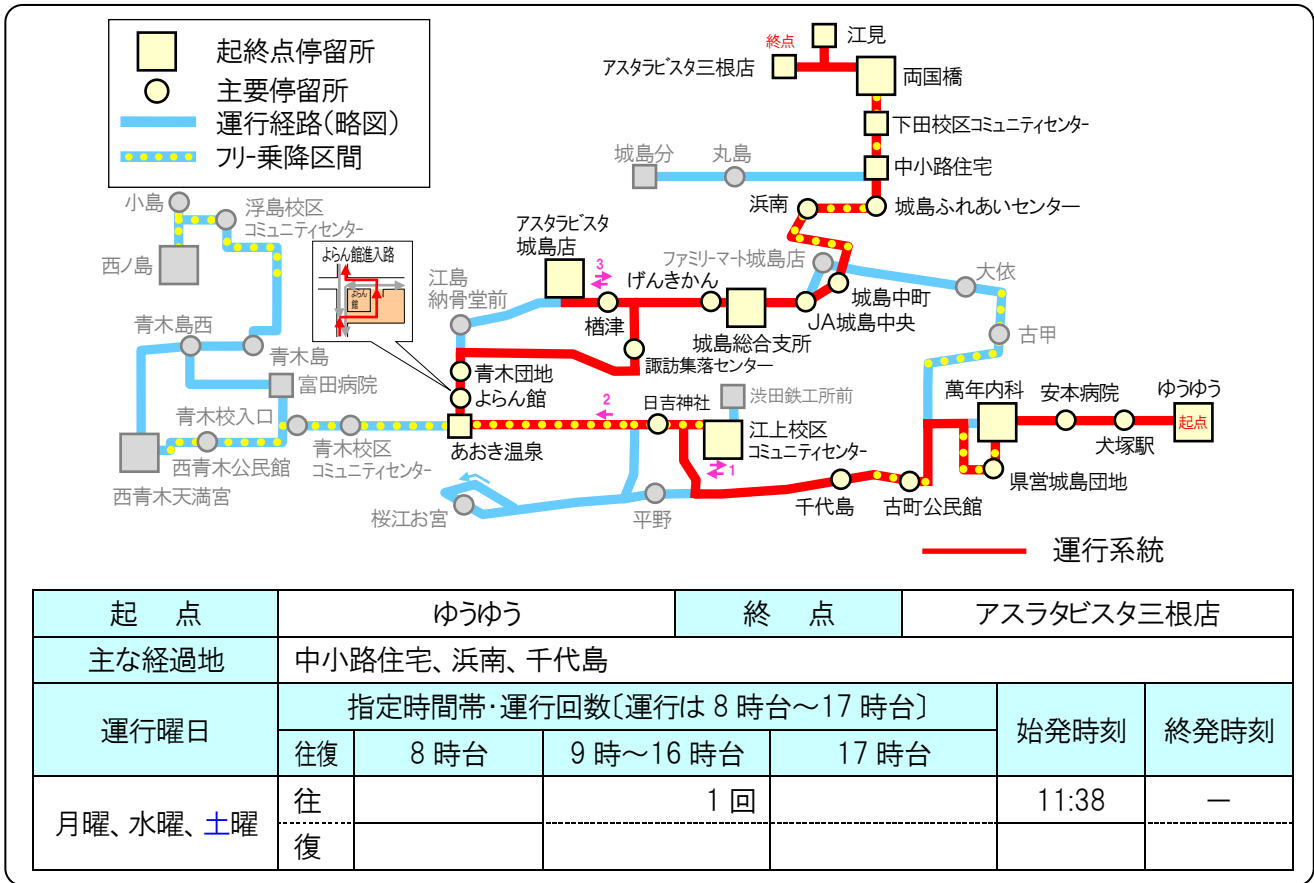
系統d19[現b15] (ゆうゆう~支所 (下り) 系統) A6、A14便



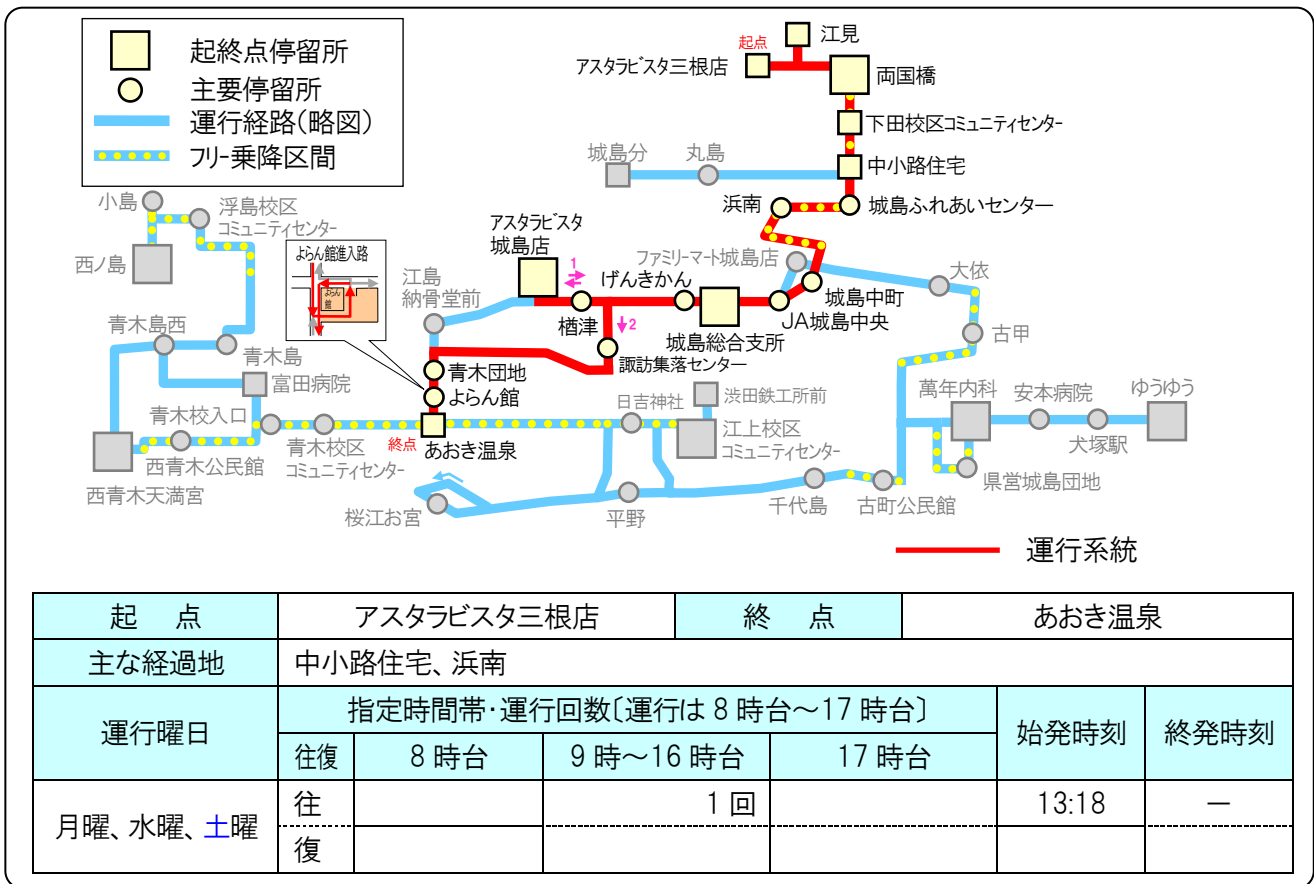
系統d20[現b16] (三根~萬年 系統) A7便



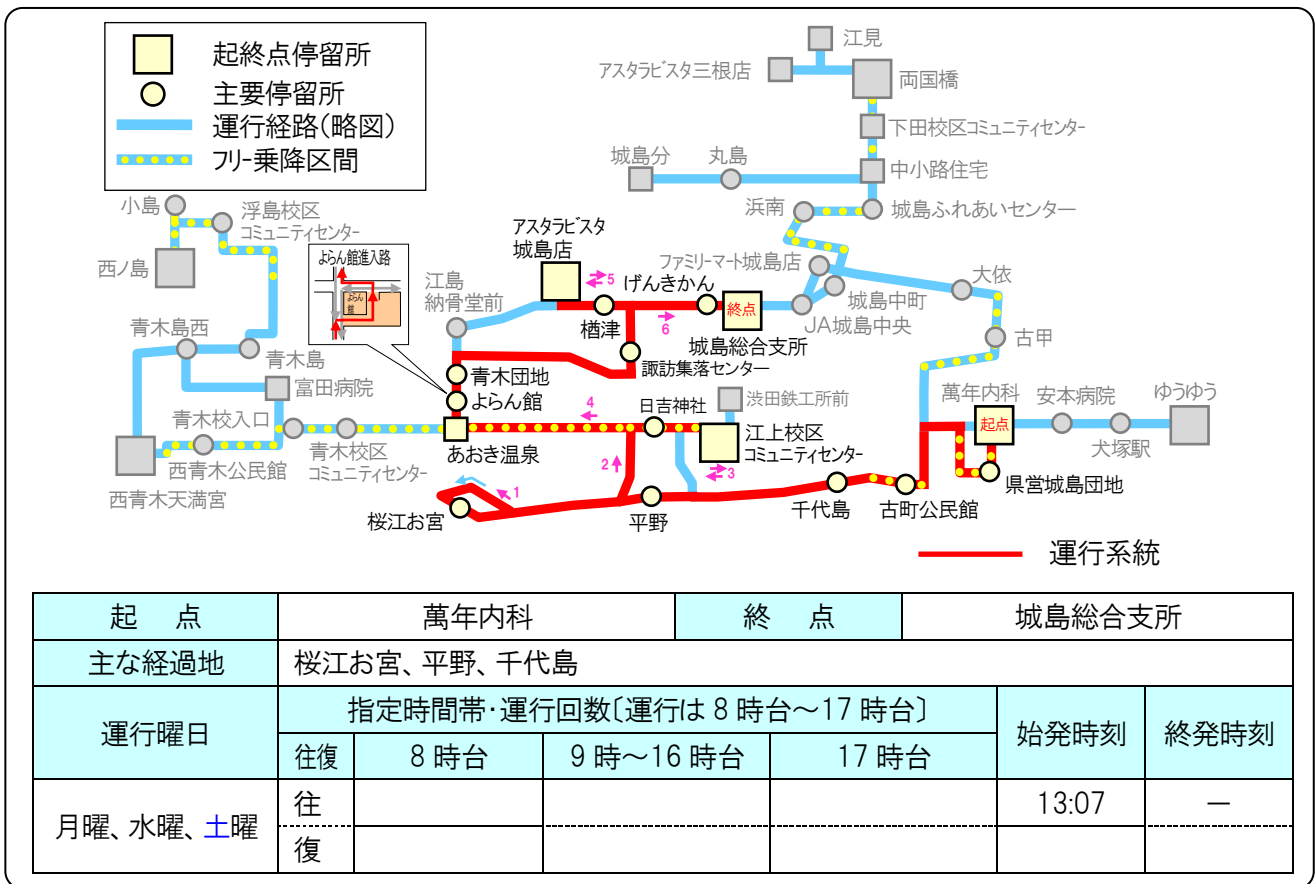
系統d 21 [現 b1 2] (ゆうゆう～三根快速 系統) A8便



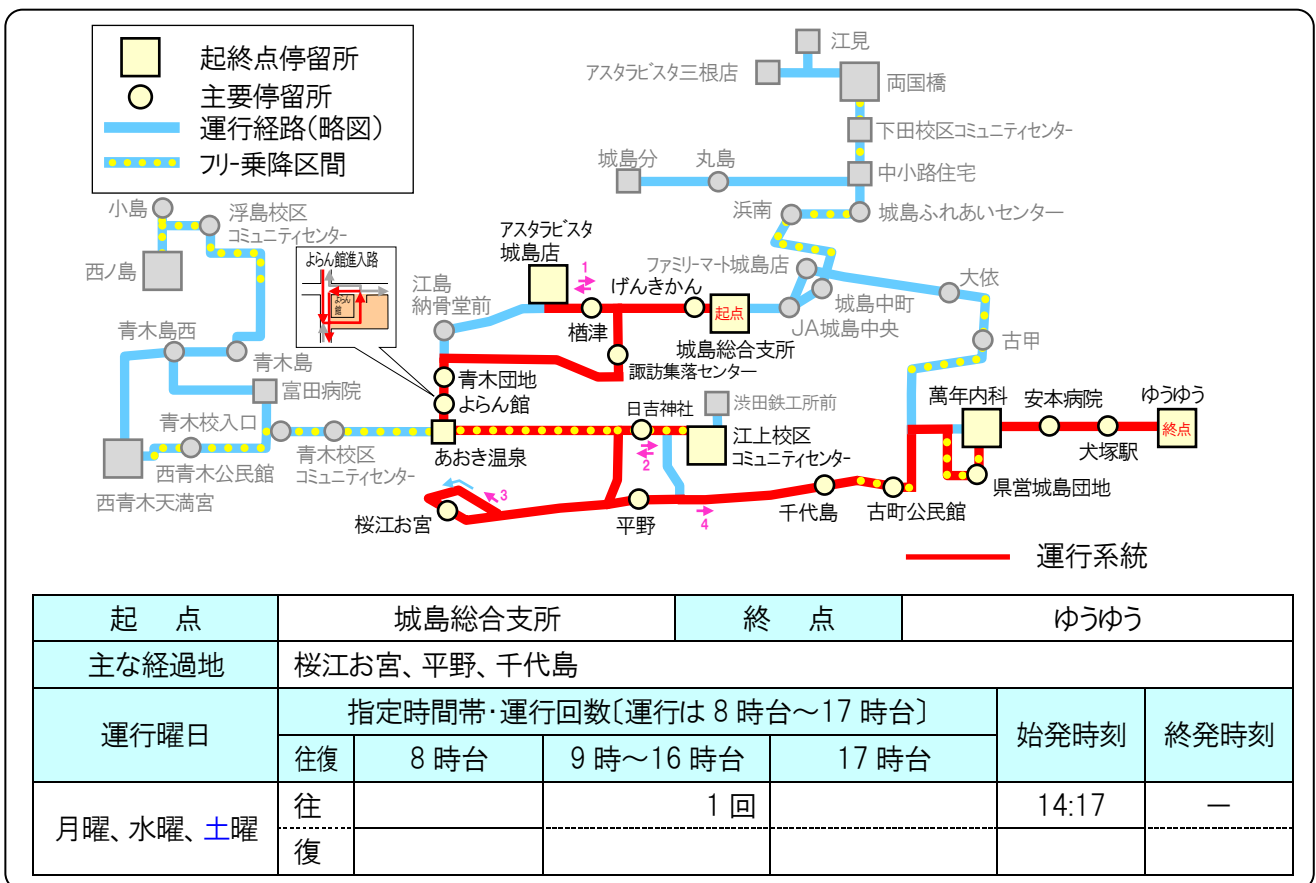
系統d 22 [現 b1 7] (三根～あおき温泉 系統) A9便



系統d 23[現b1 8] (萬年~支所 系統) A10便

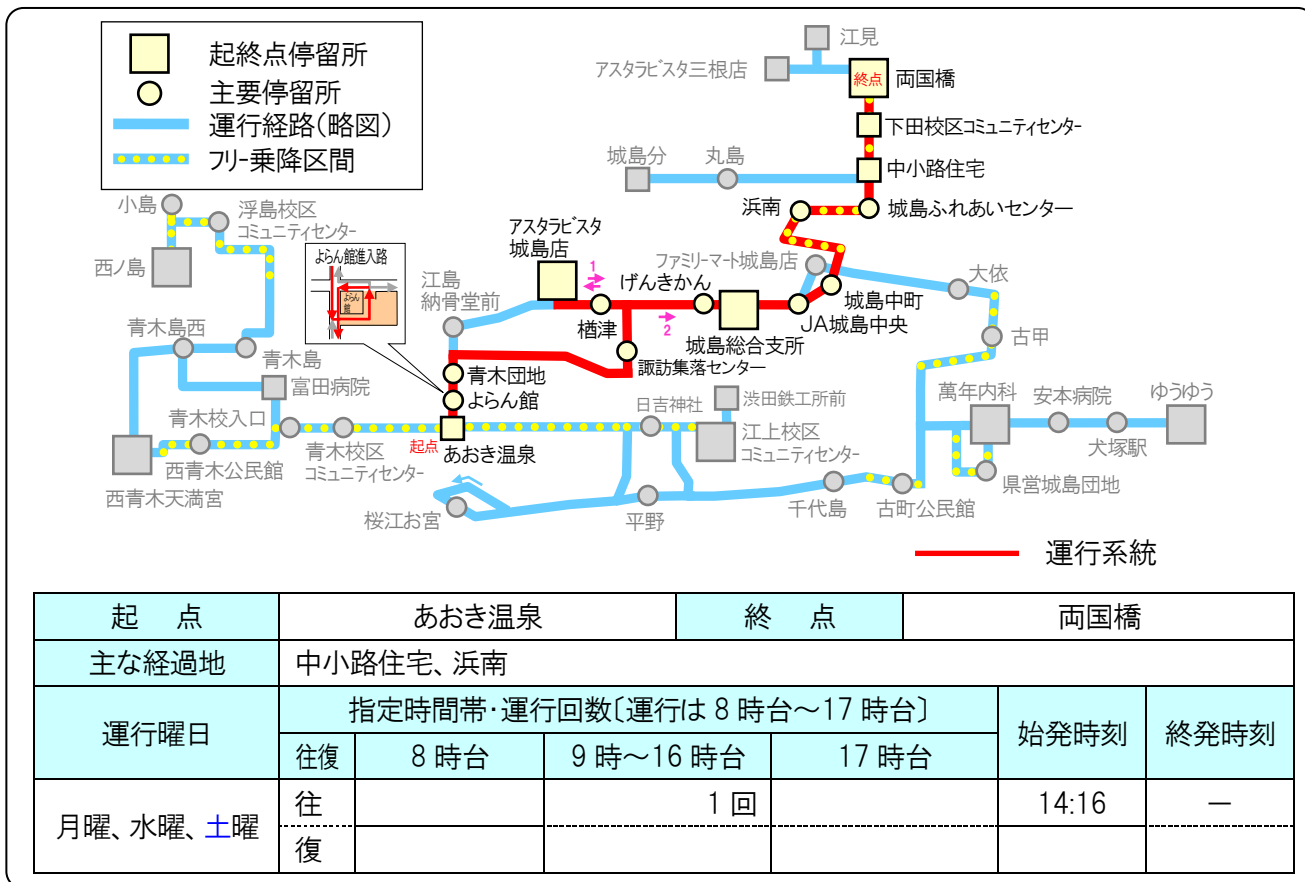


系統d 24[現b1 9] (ゆうゆう~支所 (上り) 系統) A11便

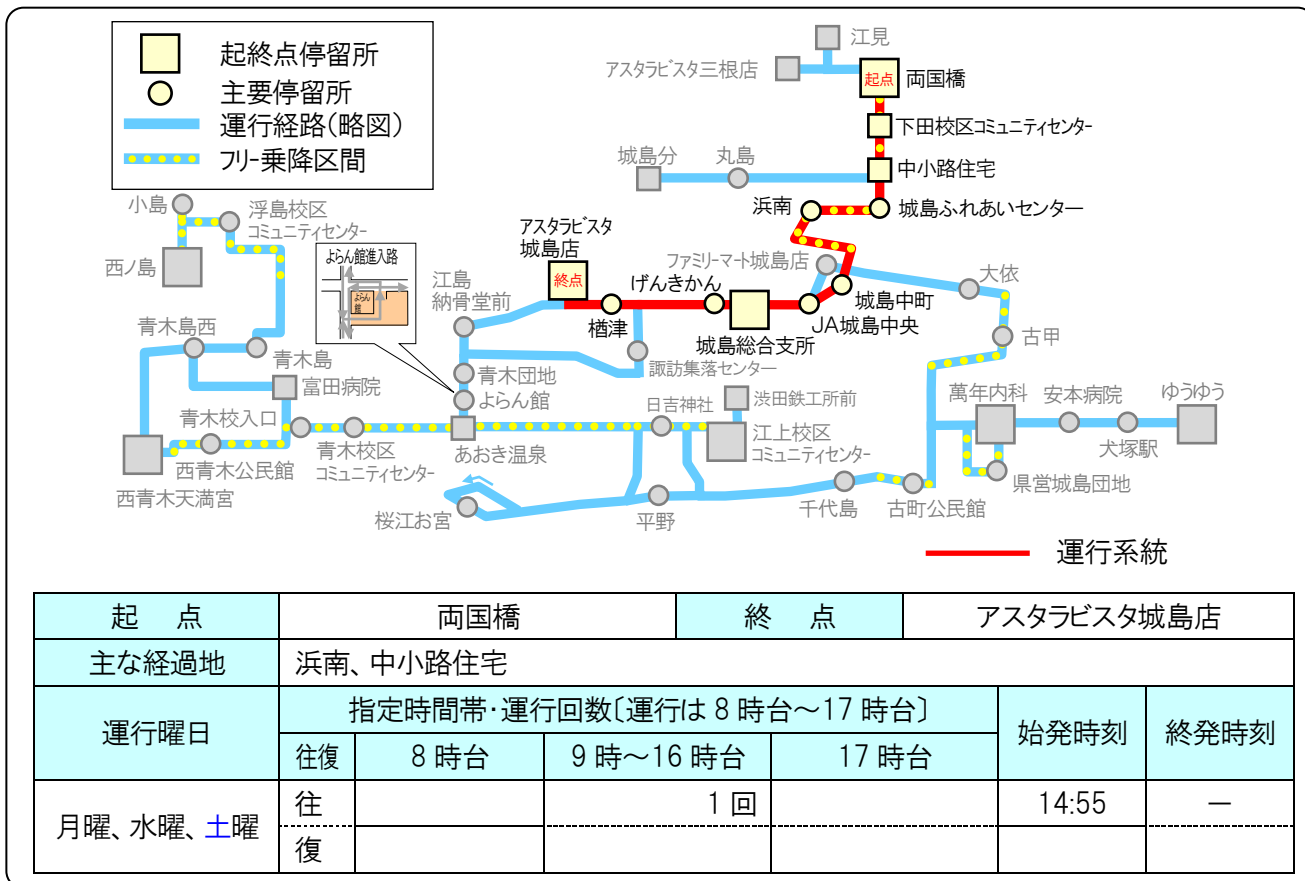




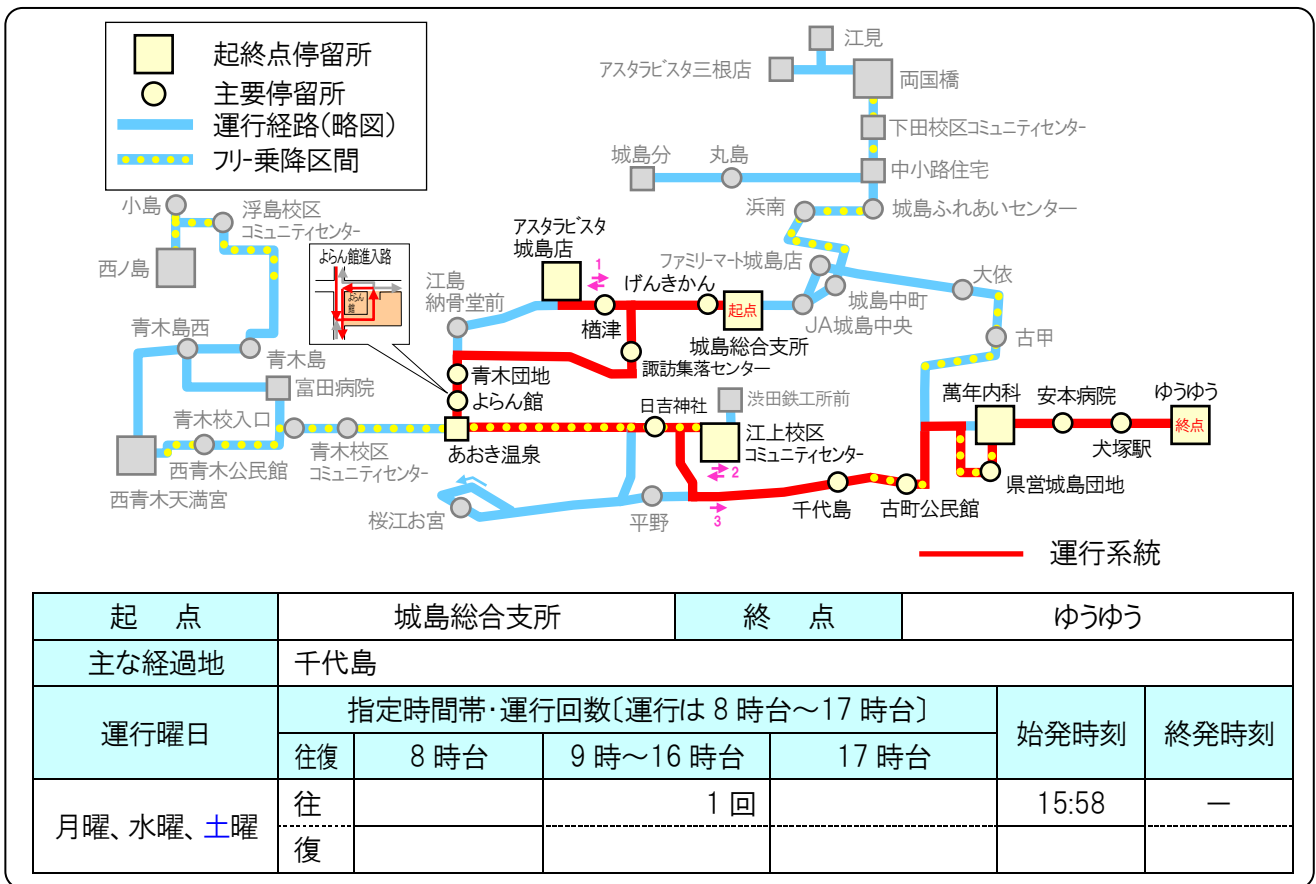
系統d 25[現 b20] (あおき温泉～両国橋 系統) A12便



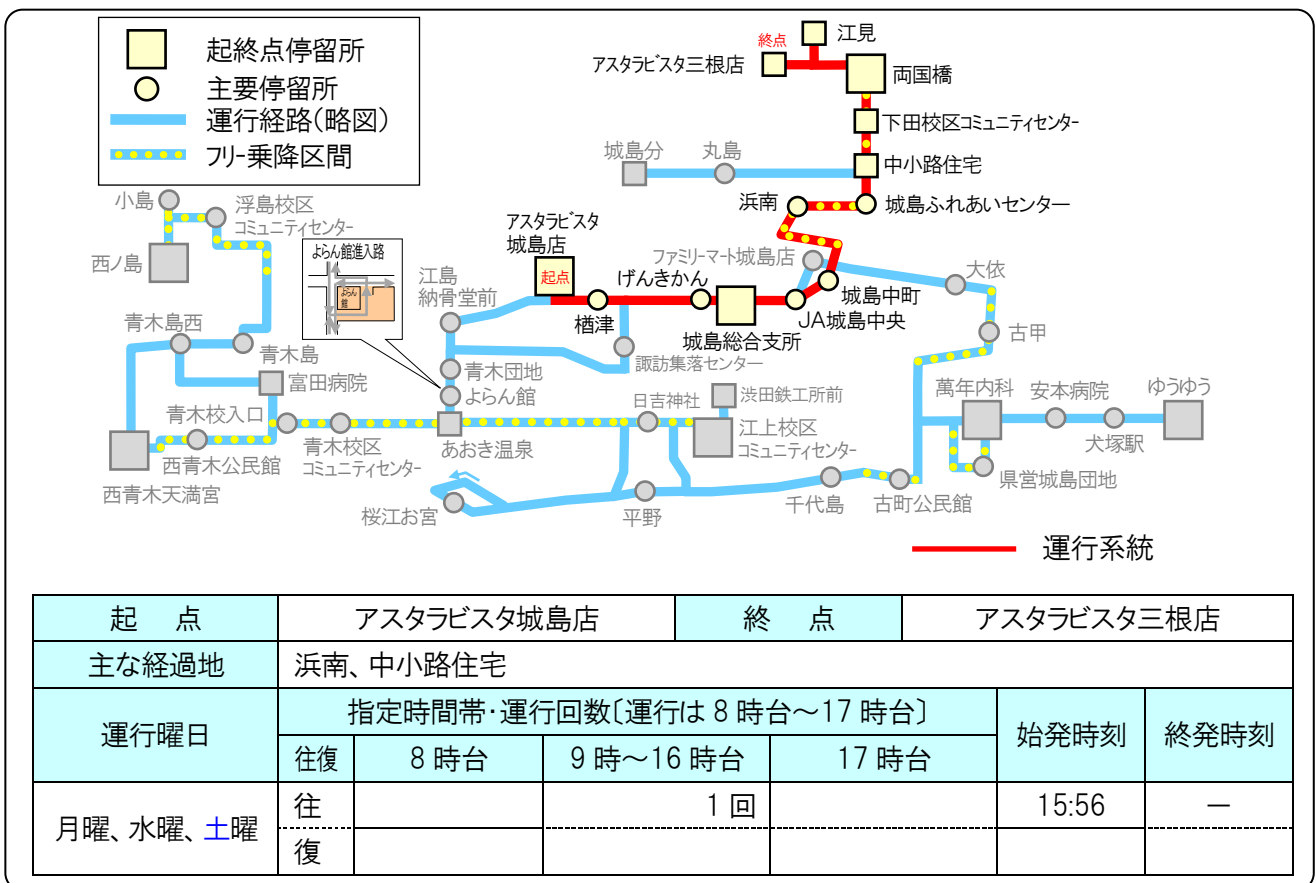
系統d 26[現 b21] (両国橋～アスタラ 系統) A13便



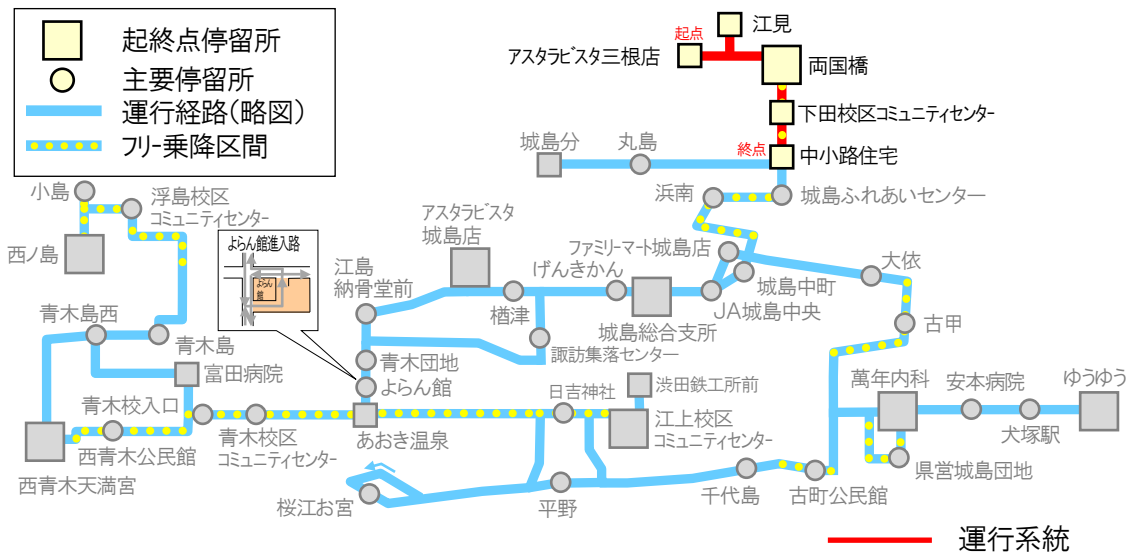
系統d 27[現 b22] (支所~ゆうゆう (平野通過) 系統) A15便



系統d 28[現 b23] (アスタラ~三根 系統) A16便

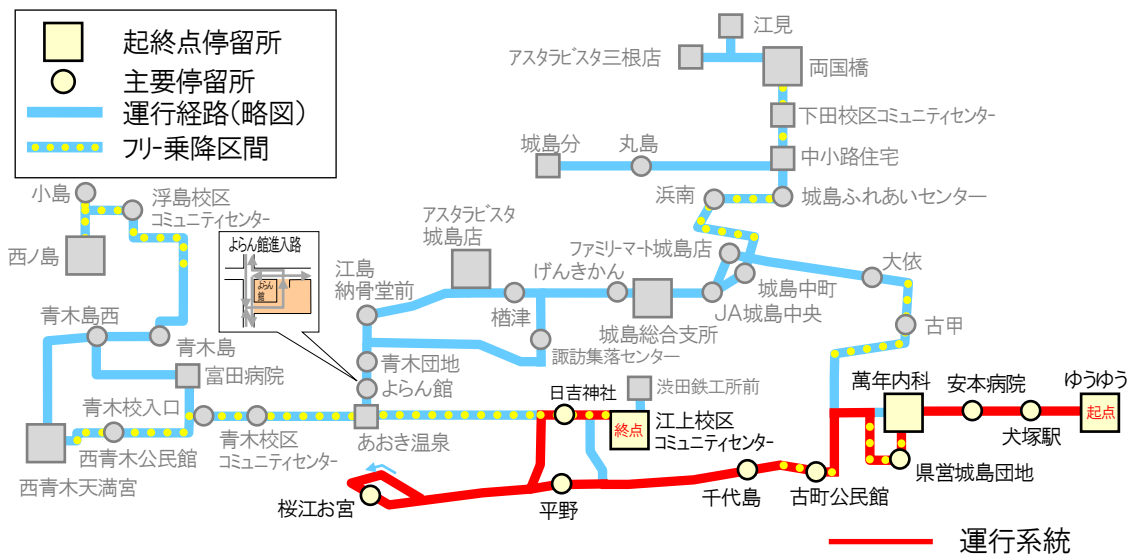


系統d29[現b24] (三根~中小路 系統) A17便



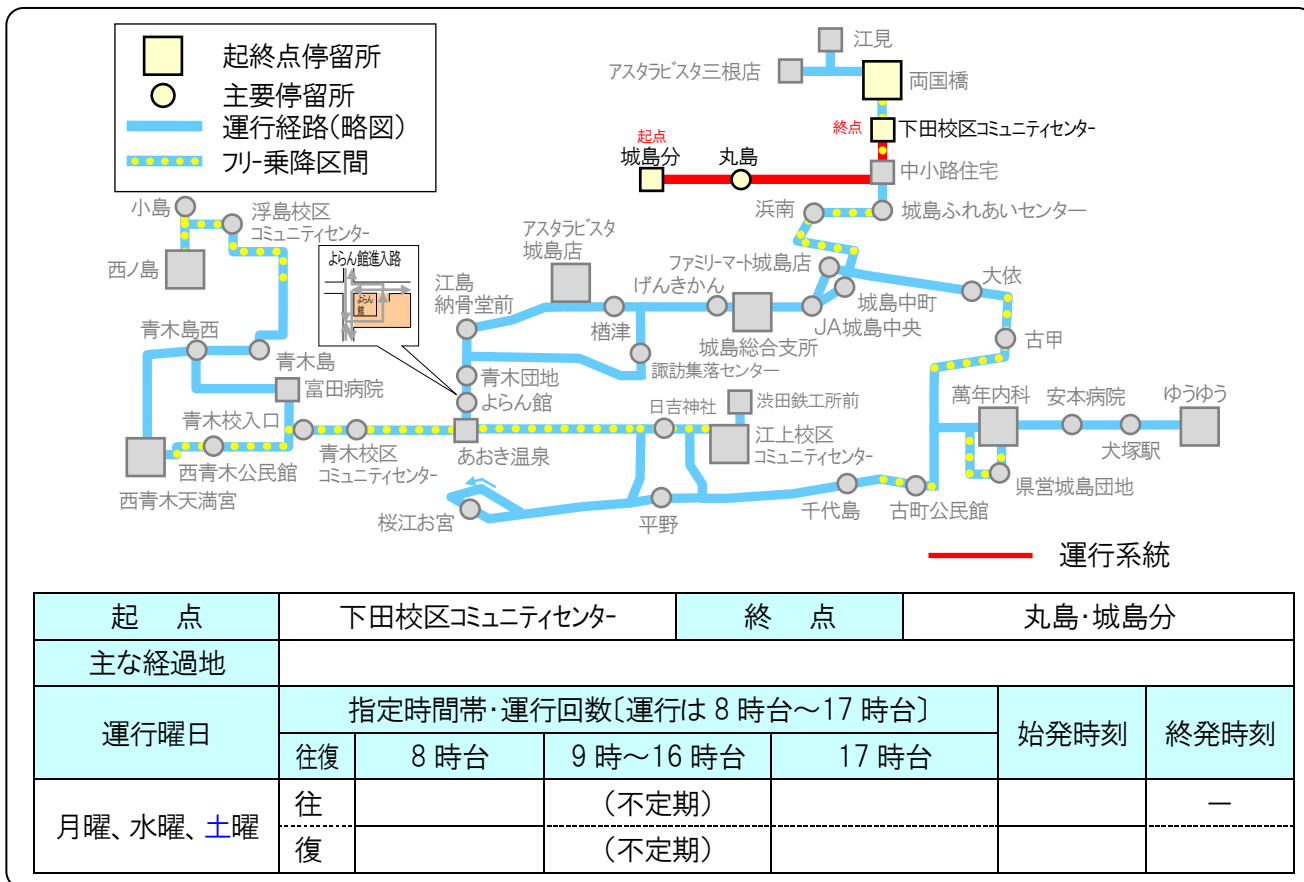
起 点	アスタラビスタ三根店			終 点	中小路住宅		
主な経過地							
運行曜日	指定時間帯・運行回数〔運行は8時台～17時台〕					始発時刻	終発時刻
	往復	8時台	9時～16時台	17時台			
月曜、水曜、土曜	往			1回	16:50	—	
	復						

系統d30[現b25] (ゆうゆう~江上CC 系統) A18便



起 点	ゆうゆう			終 点	江上校区コミュニティセンター		
主な経過地	桜江お宮、平野、千代島						
運行曜日	指定時間帯・運行回数〔運行は8時台～17時台〕					始発時刻	終発時刻
	往復	8時台	9時～16時台	17時台			
月曜、水曜、土曜	往			1回	16:53	—	
	復						

系統d31[現b26] (丸島・城島分予約 系統) 不定期



系統d32[現b27] (洪田鉄工所予約 系統) 不定期

