

資料 2

平成27年度第3回
地域公共交通会議

資料 3

平成27年度第3回
地域公共交通会議

北野地域よりみちバス
協議が調っていることの証明書（案）

道路運送法第9条第4項及び同法施行規則第9条第2項に掲げる 協議が調っていることの証明書

平成27年10月15日付け 久留米市地域公共交通会議において、下記の事項に関し、協議が調ったことを証明する。

記

1 協議が調っている路線又は営業区域

路線：別紙1及び別紙4に示す45路線（久留米市北野町及び久留米市善導寺町の一部、久留米市宮ノ陣町の一部、三井郡大刀洗町の一部）

2 協議が調っている運行系統又は運送の区間

定時定路線方式による運行。一部、予約を必要とし予約時のみ迂回運行する停留所を設置する。運行系統は別紙2及び別紙3に示す17系統

3 協議が調っている運賃（料金）の種類、額及び適用方法

□ 協議運賃

① 1乗車あたり 200円

ただし、次の方は100円で利用できるものとする。

- 小学生及び未就学児（未就学児は保護者同伴で無料）
- 障害者の方（身体障害者手帳、療育手帳、精神障害者保健福祉手帳提示の場合）
- 運転経歴証明書提示者（運転免許自主返納者）
- 路線バス、鉄道の定期券提示者
（久留米市北野地域内及び古賀茶屋駅が起終点のもので有効期限内のもの）
- 西鉄バスグランドパス65（有効期限内のもの）提示者

② 北野地域1日バス乗車券 1枚 300円

- 1日バス乗車券の購入により「北野地域よりみちバス」並びに西鉄バス久留米(株)の運行する「路線バス北野線」が1日何度でも利用できるものとする。
- 1日バス乗車券の有効期限は使用日印欄に押印した日付に限る。
- 「路線バス北野線」での利用は、久留米市北野地域内及び社会実験で延伸する大刀洗町の停留所で乗降した場合にのみ可能とする（両筑苑～石崎間及び北野線社会実験系統の内、石崎～大刀洗D&D（仮称）間の乗降に限る）。

4 適用する期間又は区間その他条件を付す場合には、その条件

- ① 適用期間：許認可日以降
- ② 運行日：日曜日、祝日、お盆（8月13日～8月15日）、年末年始（12月31日～1月3日）を除く月曜～土曜日
- ③ 運行便数：

金島便（系統1～系統6	：月曜、水曜、金曜日運行）	1日12便
大城便（系統7～系統12	：月曜、水曜、金曜日運行）	1日7便
北野便（系統13, 14, 17	：火曜、木曜、土曜日運行）	1日6便
弓削便（系統15, 16	：火曜、木曜、土曜日運行）	1日7便

5 使用する車両

- ① 地域の実情を踏まえ10人以下の車両での運行を認める。
- ② 一般乗合旅客自動車運送事業用車両については、地域公共交通の維持を目的として、当該事業の運行に支障がない範囲で一般乗用旅客自動車運送事業用車両との併用を認める。

平成27年10月15日
久留米市地域公共交通会議
会長 深井 敦夫

■ 路線一覧 1/2 (県道部)

路線 番号	起 点	終 点	キロ程 (m)	道路 種別	道路管理者
	(住所は福岡県久留米市、大刀洗町は福岡県三井郡大刀洗町)				
1	北野町今山816-7地先	北野町石崎124-1地先	1,950	県道	久留米県土整備事務所 (県道 53 号)
2	北野町今山464-1地先	宮ノ陣町八丁島1911-1地先	1,070	県道	久留米県土整備事務所 (県道 81 号)
3	北野町十郎丸2264-1地先	北野町十郎丸2272-1地先	150	県道	久留米県土整備事務所 (県道 738 号)
4	北野町石崎181-1地先	北野町石崎130-2地先	30	県道	久留米県土整備事務所 (県道 738 号)
5	北野町今山370-1地先	北野町高良319-1地先	170	県道	久留米県土整備事務所 (県道 739 号)
6	北野町中1907-1地先	北野町今山346-1地先	2,800	県道	久留米県土整備事務所 (県道 53 号、739 号)
7	北野町陣屋 400 地先	北野町今山602-1地先	1,480	県道	久留米県土整備事務所 (県道 741 号)
8	北野町塚島294-1地先	北野町中235-1地先	980	県道	久留米県土整備事務所 (県道 81 号)
9	北野町赤司1519-1地先	善導寺町飯田423-1地先	4,310	県道	久留米県土整備事務所 (県道 81 号、741 号)
10	北野町金島2364-3地先	北野町大城293-1地先	370	県道	久留米県土整備事務所 (県道 81 号)
11	北野町金島312-1地先	北野町金島2060-3地先	300	県道	久留米県土整備事務所 (県道 744 号)
12	大刀洗町大字本郷1017-1地先	北野町金島1268-1地先	3,730	県道	久留米県土整備事務所 (県道 743 号、744 号)
13	北野町中川2305-8地先	北野町八重亀182-1地先	270	県道	久留米県土整備事務所 (県道 584 号)
14	北野町中川2423-1地先	北野町中川312-1地先	130	県道	久留米県土整備事務所 (県道 743 号)

■ 路線一覧 2/2 (市道、私道等)

路線 番号	起 点	終 点	キロ程 (m)	道路 種別	道路管理者
	(住所は福岡県久留米市)				
15	北野町高良1213-1地先	北野町石崎526地先	5,290	市道	久留米市
16	北野町十郎丸2272-1地先	北野町十郎丸2272-1地先	410	市道	久留米市
17	北野町今山725-3地先	北野町今山479地先	110	市道	久留米市
18	北野町今山816-7地先	北野町今山502地先	210	市道	久留米市
19	北野町今山347地先	北野町今山464-1地先	620	市道	久留米市
20	北野町今山370-2地先	北野町今山370-1地先	110	市道	久留米市
21-1	北野町今山346-1地先	北野町高良252-6地先	180	市道	久留米市
21-2	北野町高良252-6地先	北野町高良252-5地先	80	私道	コスモス団地自治会

路線 番号	起 点	終 点	キロ程 (m)	道路 種別	道路管理者
	(住所は福岡県久留米市)				
21-3	北野町高良252-5地先	北野町高良287-32地先	210	市道	久留米市
21-4	北野町高良287-32地先	北野町高良319-2地先	120	私道	コスモス団地自治会
22	北野町今山602-1地先	北野町今山591-5地先	180	市道	久留米市
23	北野町中137-1地先	北野町中283地先	280	市道	久留米市
24	北野町中3113-4地先	北野町中235-1地先	600	市道	久留米市
25	北野町千代島305-20地先	北野町千代島1-1地先	540	市道	久留米市
26	北野町陣屋486-6地先	北野町千代島322-1地先	3,170	市道	久留米市
27	北野町陣屋298地先	北野町陣屋133-2地先	90	市道	久留米市
28	北野町仁王丸11-1地先	北野町塚島275-9地先	690	市道	久留米市
29	北野町乙丸79-2地先	北野町大城74-4地先	1,770	市道	久留米市
30	北野町赤司1519-1地先	北野町稲数384地先	1,480	市道	久留米市
31	北野町金島2060-3地先	北野町大城19-2地先	130	市道	久留米市
32	北野町大城300-1地先	北野町大城344地先	350	市道	久留米市
33-1	北野町金島2364-3地先	北野町金島2048-1地先	180	市道	久留米市
33-2	北野町金島2048-1地先	北野町金島2459-2地先	230	法定外公共物	久留米市
33-3	北野町金島2459-2地先	北野町大城533-5地先	1,200	市道	久留米市
33-4	北野町大城533-5地先	北野町大城529-13地先	150	法定外公共物	久留米市
33-5	北野町大城529-13地先	北野町大城554-15地先	600	市道	久留米市
34-1	北野町大城690-5地先	北野町大城1512-1地先	740	市道	久留米市
34-2	北野町大城1512-1地先	北野町大城660地先	220	法定外公共物	久留米市
34-3	北野町大城660地先	北野町大城709-1地先	160	市道	久留米市
35	善導寺町飯田909-7地先	善導寺町飯田424-3地先	270	市道	久留米市
36	北野町金島1268-1地先	北野町金島312-1地先	990	市道	久留米市
37	北野町八重亀182-1地先	北野町八重亀131-6地先	280	市道	久留米市
38	北野町八重亀417-3地先	北野町八重亀135-5地先	540	市道	久留米市
39	北野町八重亀556-3地先	北野町八重亀382-4地先	170	市道	久留米市
40	北野町中川1210-9地先	北野町中川2305-8地先	1,300	市道	久留米市
41	北野町中川312-1地先	北野町中川894-1地先	700	市道	久留米市
42	北野町中川1629-3地先	北野町中川2423-1地先	610	市道	久留米市
43	北野町中川1387-1地先	北野町中川1370-1地先	1,960	市道	久留米市
44	北野町中1907-1地先	北野町中1410-3地先	1,410	市道	久留米市
45	北野町中1957-1地先	北野町陣屋400地先	2,280	市道	久留米市

■ 停留所の名称及び位置並びに停留所間の距離

系統1:ますかげ～Aコープ系統 (日程A:金島1便、3便、9便、11便)

運行:事業者①

No	名称	上下区分	位置	前停からの距離(m)	累加距離(m)	備考
			住所:福岡県久留米市 ※大刀洗町:福岡県三井郡大刀洗町			
1	大城ますかげセンター	共用	北野町大城83地先	0	0	
2	里鎌屋前	東行き	北野町金島297-1地先	380	380	
3	坂本神社前	共用	北野町金島68地先	410	790	
4	旧高島郵便局前	東行き	北野町金島1250-1地先	910	1,700	
5	松の花橋	東行き	北野町金島1138地先	190	1,890	
6	金島駅前	共用	北野町八重亀104-1地先	380	2,270	
7	金島ふれあい交流センター	共用	北野町八重亀139地先	420	2,690	
8	八重亀公民館前	片回り	北野町八重亀659-1地先	220	2,910	
9	神代病院前	共用	北野町八重亀382-1地先	630	3,540	
10	八重亀住宅入口	共用	北野町八重亀446地先	330	3,870	
11	安永公民館前	共用	北野町中川606地先	620	4,490	
12	安永角	共用	北野町中川797地先	260	4,750	
13	新神代病院	共用	北野町中川900-1地先	340	5,090	
14	染南お宮横	共用	北野町中川525地先	440	5,530	
15	染厨	共用	北野町中川312-1地先	340	5,870	
16	染公民館	共用	北野町中川424-1地先	470	6,340	
17	かなぐり広場	共用	北野町中川1601地先	330	6,670	
18	【打添公民館】 要予約バス停	共用	北野町中川1457地先	1,200	7,870	予約時のみ経由
19	大堰駅	共用	大刀洗町大字本郷4403-1地先	2,080	9,950	
20	Aコープ大刀洗店	共用	大刀洗町大字本郷1017-1地先	700	10,650	

系統2:Aコープ～ますかげ(金島快速)系統 (日程A:金島2便、5便)

運行:事業者①

No	名称	上下区分	位置	前停からの距離(m)	累加距離(m)	備考
			住所:福岡県久留米市 ※大刀洗町:福岡県三井郡大刀洗町			
1	Aコープ大刀洗店	共用	大刀洗町大字本郷1017-1地先	0	0	
2	大堰駅	共用	大刀洗町大字本郷4403-1地先	700	700	
3	新神代病院	共用	北野町中川900-1地先	980	1,680	
4	金島駅前	共用	北野町八重亀104-1地先	850	2,530	
5	松の花橋	西行き	北野町金島1077-1地先	380	2,910	
6	旧高島郵便局前	西行き	北野町金島889-2地先	190	3,100	
7	坂本神社前	共用	北野町金島68地先	910	4,010	
8	里鎌屋前	西行き	北野町金島2779-8地先	410	4,420	
9	筒井公民館前	北行き	北野町大城34-2地先	380	4,800	
10	大城ますかげセンター	共用	北野町大城83地先	340	5,140	

系統3:Aコープ~ますかげ系統 (日程A:金島4便、10便、12便)

運行:事業者①

No	名称	上下区分	位置	前停からの距離(m)	累加距離(m)	備考
			住所:福岡県久留米市 ※大刀洗町:福岡県三井郡大刀洗町			
1	Aコープ大刀洗店	共用	大刀洗町大字本郷1017-1地先	0	0	
2	大堰駅	共用	大刀洗町大字本郷4403-1地先	700	700	
3	【打添公民館】 要予約バス停	共用	北野町中川1457地先	1,890	2,590	予約時のみ経由
4	かなぐり広場	共用	北野町中川1601地先	1,390	3,980	
5	染公民館	共用	北野町中川424-1地先	330	4,310	
6	染厨	共用	北野町中川312-1地先	470	4,780	
7	染南お宮横	共用	北野町中川525地先	340	5,120	
8	新神代病院	共用	北野町中川900-1地先	440	5,560	
9	安永角	共用	北野町中川797地先	340	5,900	
10	安永公民館前	共用	北野町中川606地先	260	6,160	
11	八重亀住宅入口	共用	北野町八重亀446地先	620	6,780	
12	神代病院前	共用	北野町八重亀382-1地先	330	7,110	
13	金島ふれあい交流センター	共用	北野町八重亀139地先	430	7,540	
14	八重亀公民館前	片回り	北野町八重亀659-1地先	220	7,760	
15	金島駅前	共用	北野町八重亀104-1地先	690	8,450	
16	松の花橋	西行き	北野町金島1077-1地先	380	8,830	
17	旧高島郵便局前	西行き	北野町金島889-2地先	190	9,020	
18	坂本神社前	共用	北野町金島68地先	910	9,930	
19	里鎌屋前	西行き	北野町金島2779-8地先	410	10,340	
20	筒井公民館前	北行き	北野町大城34-2地先	380	10,720	
21	大城ますかげセンター	共用	北野町大城83地先	340	11,060	

系統4:Aコープ~高良南系統 (日程A:金島6便)

運行:事業者①

No	名称	上下区分	位置	前停からの距離(m)	累加距離(m)	備考
			住所:福岡県久留米市 ※大刀洗町:福岡県三井郡大刀洗町			
1	Aコープ大刀洗店	共用	大刀洗町大字本郷1017-1地先	0	0	
2	大堰駅	共用	大刀洗町大字本郷4403-1地先	700	700	
3	【打添公民館】 要予約バス停	共用	北野町中川1457地先	1,890	2,590	予約時のみ経由
4	かなぐり広場	共用	北野町中川1601地先	1,390	3,980	
5	染公民館	共用	北野町中川424-1地先	330	4,310	
6	染厨	共用	北野町中川312-1地先	470	4,780	
7	染南お宮横	共用	北野町中川525地先	340	5,120	
8	新神代病院	共用	北野町中川900-1地先	440	5,560	
9	安永角	共用	北野町中川797地先	340	5,900	
10	安永公民館前	共用	北野町中川606地先	260	6,160	
11	八重亀住宅入口	共用	北野町八重亀446地先	620	6,780	
12	神代病院前	共用	北野町八重亀382-1地先	330	7,110	
13	金島ふれあい交流センター	共用	北野町八重亀139地先	430	7,540	
14	八重亀公民館前	片回り	北野町八重亀659-1地先	220	7,760	
15	金島駅前	共用	北野町八重亀104-1地先	690	8,450	
16	松の花橋	西行き	北野町金島1077-1地先	380	8,830	
17	旧高島郵便局前	西行き	北野町金島889-2地先	190	9,020	
18	坂本神社前	共用	北野町金島68地先	910	9,930	
19	里鎌屋前	西行き	北野町金島2779-8地先	410	10,340	
20	筒井公民館前	北行き	北野町大城34-2地先	380	10,720	
21	大城ますかげセンター	共用	北野町大城83地先	340	11,060	
22	法円寺	共用	北野町仁王丸68地先	200	11,260	
23	塚島おこぼさん前	共用	北野町塚島117地先	320	11,580	
24	下土居	共用	北野町塚島243-4地先	660	12,240	
25	コスモすまいる北野	共用	北野町中3253地先	1,300	13,540	
26	田中まさはるクリニック	共用	北野町今山516-1地先	430	13,970	
27	長福寺	共用	北野町今山502地先	160	14,130	
28	北野郵便局	共用	北野町今山819-1地先	190	14,320	
29	北野体育センター前	共架	北野町今山65-1地先	600	14,920	西鉄バス停に共架
30	高良北(コメリハード&グリーン北野店)	南行き	北野町高良字七枝1006-1地先	300	15,220	
31	高良	共架	北野町高良1014-2地先	150	15,370	西鉄バス停に共架
32	高良南(ディスカウントドラッグコスモス北野店)	南行き	北野町高良1470-1地先	430	15,800	

系統5:高良南～ますかげ系統（日程A:金島7便）

運行:事業者①

No	名称	上下区分	位置	前停からの距離(m)	累加距離(m)	備考
			住所:福岡県久留米市 ※大刀洗町:福岡県三井郡大刀洗町			
1	高良南(ディスカウントドラッグコスモス北野店)	南行き	北野町高良1470-1地先	0	0	
2	高良南(ドラッグストアモリ北野店)	北行き	北野町高良1394-3地先	210	210	
3	高良	共架	北野町高良1014-2地先	220	430	西鉄バス停に共架
4	高良北(ザ・ビッグエクスプレス北野店)	北行き	北野町高良1050地先	190	620	
5	北野体育センター前	共架	北野町今山65-1地先	260	880	西鉄バス停に共架
6	北野郵便局	共用	北野町今山819-1地先	600	1,480	
7	長福寺	共用	北野町今山502地先	190	1,670	
8	田中まさはるクリニック	共用	北野町今山516-1地先	160	1,830	
9	コスモすまいる北野	共用	北野町中3253地先	430	2,260	
10	下土居	共用	北野町塚島243-4地先	1,300	3,560	
11	塚島おこぼさん前	共用	北野町塚島117地先	660	4,220	
12	法円寺	共用	北野町仁王丸68地先	320	4,540	
13	大城ますかげセンター	共用	北野町大城83地先	200	4,740	

系統6:金島循環系統（日程A:金島8便）

運行:事業者①

No	名称	上下区分	位置	前停からの距離(m)	累加距離(m)	備考
			住所:福岡県久留米市 ※大刀洗町:福岡県三井郡大刀洗町			
1	大城ますかげセンター	共用	北野町大城83地先	0	0	
2	筒井公民館前	南行き	北野町大城19-2地先	340	340	
3	里鎌屋前	東行き	北野町金島297-1地先	380	720	
4	坂本神社前	共用	北野町金島68地先	410	1,130	
5	旧高島郵便局前	東行き	北野町金島1250-1地先	910	2,040	
6	松の花橋	東行き	北野町金島1138地先	190	2,230	
7	金島駅前	共用	北野町八重亀104-1地先	380	2,610	
8	金島ふれあい交流センター	共用	北野町八重亀139地先	420	3,030	
9	八重亀公民館前	片回り	北野町八重亀659-1地先	220	3,250	
10	神代病院前	共用	北野町八重亀382-1地先	630	3,880	
11	八重亀住宅入口	共用	北野町八重亀446地先	330	4,210	
12	安永公民館前	共用	北野町中川606地先	620	4,830	
13	安永角	共用	北野町中川797地先	260	5,090	
14	新神代病院	共用	北野町中川900-1地先	340	5,430	
15	染南お宮横	共用	北野町中川525地先	440	5,870	
16	染厨	共用	北野町中川312-1地先	340	6,210	
17	染公民館	共用	北野町中川424-1地先	470	6,680	
18	かなぐり広場	共用	北野町中川1601地先	330	7,010	
19	新神代病院	共用	北野町中川900-1地先	710	7,720	
20	金島駅前	共用	北野町八重亀104-1地先	850	8,570	
21	松の花橋	西行き	北野町金島1077-1地先	380	8,950	
22	旧高島郵便局前	西行き	北野町金島889-2地先	190	9,140	
23	坂本神社前	共用	北野町金島68地先	910	10,050	
24	里鎌屋前	西行き	北野町金島2779-8地先	410	10,460	
25	筒井公民館前	北行き	北野町大城34-2地先	380	10,840	
26	大城ますかげセンター	共用	北野町大城83地先	340	11,180	

系統7:ますかげ～プラザ善導寺(いこいの家変則進入)系統 (日程A:大城1便)

運行:事業者②

No	名称	上下区分	位置	前停からの距離(m)	累加距離(m)	備考
			住所:福岡県久留米市 ※大刀洗町:福岡県三井郡大刀洗町			
1	大城ますかげセンター	共用	北野町大城83地先	0	0	
2	スーパー小坪	北行き	北野町大城73-3地先	210	210	
3	きつき歯科医院	北行き	北野町金島2023-1地先	110	320	
4	大城駅	北行き	北野町乙丸78-3地先	300	620	
5	稲数天満宮	片回り	北野町稲数114地先	400	1,020	
6	柳小路	片回り	北野町仁王丸317-2地先	310	1,330	
7	中小路	片回り	北野町仁王丸379-2地先	290	1,620	
8	長池橋	片回り	北野町仁王丸15-1地先	190	1,810	
9	法円寺	共用	北野町仁王丸68地先	260	2,070	
10	大城ますかげセンター	共用	北野町大城83地先	200	2,270	
11	スーパー小坪	北行き	北野町大城73-3地先	210	2,480	
12	きつき歯科医院	北行き	北野町金島2023-1地先	110	2,590	
13	大城駅	北行き	北野町乙丸78-3地先	300	2,890	
14	JAみい北野東部支所	共用	北野町乙丸89-3地先	130	3,020	
15	溝上自動車	片回り	北野町稲数487-1地先	260	3,280	
16	赤司南	片回り	北野町赤司1645-1地先	280	3,560	
17	赤司1区公民館	片回り	北野町赤司1559地先	200	3,760	
18	赤司西	片回り	北野町赤司1460地先	300	4,060	
19	山須公民館	片回り	北野町赤司1832地先	290	4,350	
20	鳥居前広場西	片回り	北野町赤司1932地先	320	4,670	
21	稲数公民館	片回り	北野町稲数277-1地先	510	5,180	
22	JAみい北野東部支所	共用	北野町乙丸89-3地先	310	5,490	
23	大城駅	南行き	北野町乙丸2番地先	130	5,620	
24	きつき歯科医院	南行き	北野町金島2026-1地先	300	5,920	
25	スーパー小坪	南行き	北野町大城62-2地先	110	6,030	
26	大城ますかげセンター	共用	北野町大城83地先	210	6,240	
27	筒井公民館前	南行き	北野町大城19-2地先	340	6,580	
28	北野老人いこいの家	共用	北野町大城336-9地先	1,170	7,750	
29	日比生宮司集落センター	共用	北野町大城898-2地先	1,040	8,790	
30	土居集落センター	共用	北野町大城700-1地先	660	9,450	
31	【松山】 要予約バス停	共用	北野町大城1418-1地先	540	9,990	予約時のみ経由
32	船端集落センター	共用	北野町大城640-1地先	770	10,760	
33	鎮西歩道橋	共用	北野町大城554-2地先	380	11,140	
34	ぜんどうじ整形外科	共用	善導寺町飯田908-2地先	1,420	12,560	
35	プラザ善導寺(サニー善導寺店)	共用	善導寺町飯田393-4地先	370	12,930	

系統8(2便):大城循環(川南快速)系統 (日程A:大城2便)

運行:事業者②

No	名称	上下区分	位置	前停からの距離(m)	累加距離(m)	備考
			住所:福岡県久留米市 ※大刀洗町:福岡県三井郡大刀洗町			
1	プラザ善導寺(サニー善導寺店)	共用	善導寺町飯田393-4地先	0	0	
2	ぜんどうじ整形外科	共用	善導寺町飯田908-2地先	210	210	
3	筒井公民館前	北行き	北野町大城34-2地先	2,610	2,820	
4	大城ますかけセンター	共用	北野町大城83地先	340	3,160	
5	スーパー小坪	北行き	北野町大城73-3地先	210	3,370	
6	きつき歯科医院	北行き	北野町金島2023-1地先	110	3,480	
7	大城駅	北行き	北野町乙丸78-3地先	300	3,780	
8	稲数天満宮	片回り	北野町稲数114地先	400	4,180	
9	柳小路	片回り	北野町仁王丸317-2地先	310	4,490	
10	中小路	片回り	北野町仁王丸379-2地先	290	4,780	
11	長池橋	片回り	北野町仁王丸15-1地先	190	4,970	
12	法円寺	共用	北野町仁王丸68地先	260	5,230	
13	大城ますかけセンター	共用	北野町大城83地先	200	5,430	
14	スーパー小坪	北行き	北野町大城73-3地先	210	5,640	
15	きつき歯科医院	北行き	北野町金島2023-1地先	110	5,750	
16	大城駅	北行き	北野町乙丸78-3地先	300	6,050	
17	JAみい北野東部支所	共用	北野町乙丸89-3地先	130	6,180	
18	溝上自動車	片回り	北野町稲数487-1地先	260	6,440	
19	赤司南	片回り	北野町赤司1645-1地先	280	6,720	
20	赤司1区公民館	片回り	北野町赤司1559地先	200	6,920	
21	赤司西	片回り	北野町赤司1460地先	300	7,220	
22	山須公民館	片回り	北野町赤司1832地先	290	7,510	
23	鳥居前広場西	片回り	北野町赤司1932地先	320	7,830	
24	稲数公民館	片回り	北野町稲数277-1地先	510	8,340	
25	JAみい北野東部支所	共用	北野町乙丸89-3地先	310	8,650	
26	大城駅	南行き	北野町乙丸2番地先	130	8,780	
27	きつき歯科医院	南行き	北野町金島2026-1地先	300	9,080	
28	スーパー小坪	南行き	北野町大城62-2地先	110	9,190	
29	大城ますかけセンター	共用	北野町大城83地先	210	9,400	
30	筒井公民館前	南行き	北野町大城19-2地先	340	9,740	
31	北野老人いこいの家	共用	北野町大城336-9地先	840	10,580	
32	日比生宮司集落センター	共用	北野町大城898-2地先	1,040	11,620	
33	土居集落センター	共用	北野町大城700-1地先	660	12,280	
34	【松山】 要予約バス停	共用	北野町大城1418-1地先	540	12,820	予約時のみ経由
35	船端集落センター	共用	北野町大城640-1地先	770	13,590	
36	鎮西歩道橋	共用	北野町大城554-2地先	380	13,970	
37	ぜんどうじ整形外科	共用	善導寺町飯田908-2地先	1,420	15,390	
38	プラザ善導寺(サニー善導寺店)	共用	善導寺町飯田393-4地先	370	15,760	

系統8(3便):大城循環(川南快速)系統 (日程A:大城3便)

運行:事業者②

No	名称	上下区分	位置	前停からの距離(m)	累加距離(m)	備考
			住所:福岡県久留米市 ※大刀洗町:福岡県三井郡大刀洗町			
1	プラザ善導寺(サニー善導寺店)	共用	善導寺町飯田393-4地先	0	0	
2	ぜんどうじ整形外科	共用	善導寺町飯田908-2地先	210	210	
3	鎮西歩道橋	共用	北野町大城554-2地先	1,420	1,630	
4	船端集落センター	共用	北野町大城640-1地先	380	2,010	
5	【松山】 要予約バス停	共用	北野町大城1418-1地先	770	2,780	予約時のみ經由
6	土居集落センター	共用	北野町大城700-1地先	540	3,320	
7	日比生宮司集落センター	共用	北野町大城898-2地先	660	3,980	
8	北野老人いこいの家	共用	北野町大城336-9地先	1,040	5,020	
9	筒井公民館前	北行き	北野町大城34-2地先	840	5,860	
10	大城ますかげセンター	共用	北野町大城83地先	340	6,200	
11	スーパー小坪	北行き	北野町大城73-3地先	210	6,410	
12	きつき歯科医院	北行き	北野町金島2023-1地先	110	6,520	
13	大城駅	北行き	北野町乙丸78-3地先	300	6,820	
14	稲数天満宮	片回り	北野町稲数114地先	400	7,220	
15	柳小路	片回り	北野町仁王丸317-2地先	310	7,530	
16	中小路	片回り	北野町仁王丸379-2地先	290	7,820	
17	長池橋	片回り	北野町仁王丸15-1地先	190	8,010	
18	法円寺	共用	北野町仁王丸68地先	260	8,270	
19	大城ますかげセンター	共用	北野町大城83地先	200	8,470	
20	スーパー小坪	北行き	北野町大城73-3地先	210	8,680	
21	きつき歯科医院	北行き	北野町金島2023-1地先	110	8,790	
22	大城駅	北行き	北野町乙丸78-3地先	300	9,090	
23	JAみい北野東部支所	共用	北野町乙丸89-3地先	130	9,220	
24	溝上自動車	片回り	北野町稲数487-1地先	260	9,480	
25	赤司南	片回り	北野町赤司1645-1地先	280	9,760	
26	赤司1区公民館	片回り	北野町赤司1559地先	200	9,960	
27	赤司西	片回り	北野町赤司1460地先	300	10,260	
28	山須公民館	片回り	北野町赤司1832地先	290	10,550	
29	鳥居前広場西	片回り	北野町赤司1932地先	320	10,870	
30	稲数公民館	片回り	北野町稲数277-1地先	510	11,380	
31	JAみい北野東部支所	共用	北野町乙丸89-3地先	310	11,690	
32	大城駅	南行き	北野町乙丸2番地先	130	11,820	
33	きつき歯科医院	南行き	北野町金島2026-1地先	300	12,120	
34	スーパー小坪	南行き	北野町大城62-2地先	110	12,230	
35	大城ますかげセンター	共用	北野町大城83地先	210	12,440	
36	筒井公民館前	南行き	北野町大城19-2地先	340	12,780	
37	ぜんどうじ整形外科	共用	善導寺町飯田908-2地先	2,610	15,390	
38	プラザ善導寺(サニー善導寺店)	共用	善導寺町飯田393-4地先	370	15,760	

系統9:大城循環系統 (日程A:大城4便)

運行:事業者②

No	名 称	上下 区分	位 置	前停から の距離(m)	累加距離 (m)	備 考
			住所:福岡県久留米市 ※大刀洗町:福岡県三井郡大刀洗町			
1	プラザ善導寺(サニー善導寺店)	共用	善導寺町飯田393-4地先	0	0	
2	ぜんどうじ整形外科	共用	善導寺町飯田908-2地先	210	210	
3	鎮西歩道橋	共用	北野町大城554-2地先	1,420	1,630	
4	船端集落センター	共用	北野町大城640-1地先	380	2,010	
5	【松山】 要予約バス停	共用	北野町大城1418-1地先	770	2,780	予約時のみ經由
6	土居集落センター	共用	北野町大城700-1地先	540	3,320	
7	日比生宮司集落センター	共用	北野町大城898-2地先	660	3,980	
8	北野老人いこいの家	共用	北野町大城336-9地先	1,040	5,020	
9	筒井公民館前	北行き	北野町大城34-2地先	840	5,860	
10	大城ますかげセンター	共用	北野町大城83地先	340	6,200	
11	スーパー小坪	北行き	北野町大城73-3地先	210	6,410	
12	きつき歯科医院	北行き	北野町金島2023-1地先	110	6,520	
13	大城駅	北行き	北野町乙丸78-3地先	300	6,820	
14	稲数天満宮	片回り	北野町稲数114地先	400	7,220	
15	柳小路	片回り	北野町仁王丸317-2地先	310	7,530	
16	中小路	片回り	北野町仁王丸379-2地先	290	7,820	
17	長池橋	片回り	北野町仁王丸15-1地先	190	8,010	
18	法円寺	共用	北野町仁王丸68地先	260	8,270	
19	大城ますかげセンター	共用	北野町大城83地先	200	8,470	
20	スーパー小坪	北行き	北野町大城73-3地先	210	8,680	
21	きつき歯科医院	北行き	北野町金島2023-1地先	110	8,790	
22	大城駅	北行き	北野町乙丸78-3地先	300	9,090	
23	JAみい北野東部支所	共用	北野町乙丸89-3地先	130	9,220	
24	溝上自動車	片回り	北野町稲数487-1地先	260	9,480	
25	赤司南	片回り	北野町赤司1645-1地先	280	9,760	
26	赤司1区公民館	片回り	北野町赤司1559地先	200	9,960	
27	赤司西	片回り	北野町赤司1460地先	300	10,260	
28	山須公民館	片回り	北野町赤司1832地先	290	10,550	
29	鳥居前広場西	片回り	北野町赤司1932地先	320	10,870	
30	稲数公民館	片回り	北野町稲数277-1地先	510	11,380	
31	JAみい北野東部支所	共用	北野町乙丸89-3地先	310	11,690	
32	大城駅	南行き	北野町乙丸2番地先	130	11,820	
33	きつき歯科医院	南行き	北野町金島2026-1地先	300	12,120	
34	スーパー小坪	南行き	北野町大城62-2地先	110	12,230	
35	大城ますかげセンター	共用	北野町大城83地先	210	12,440	
36	筒井公民館前	南行き	北野町大城19-2地先	340	12,780	
37	北野老人いこいの家	共用	北野町大城336-9地先	840	13,620	
38	日比生宮司集落センター	共用	北野町大城898-2地先	1,040	14,660	
39	土居集落センター	共用	北野町大城700-1地先	660	15,320	
40	【松山】 要予約バス停	共用	北野町大城1418-1地先	540	15,860	予約時のみ經由
41	船端集落センター	共用	北野町大城640-1地先	770	16,630	
42	鎮西歩道橋	共用	北野町大城554-2地先	380	17,010	
43	ぜんどうじ整形外科	共用	善導寺町飯田908-2地先	1,420	18,430	
44	プラザ善導寺(サニー善導寺店)	共用	善導寺町飯田393-4地先	370	18,800	

系統10:プラザ善導寺～高良南(川南復乗)系統 (大城5便)

運行:事業者②

No	名称	上下区分	位置	前停からの距離(m)	累加距離(m)	備考
			住所:福岡県久留米市 ※大刀洗町:福岡県三井郡大刀洗町			
1	プラザ善導寺(サニー善導寺店)	共用	善導寺町飯田393-4地先	0	0	
2	ぜんどうじ整形外科	共用	善導寺町飯田908-2地先	210	210	
3	鎮西歩道橋	共用	北野町大城554-2地先	1,420	1,630	
4	船端集落センター	共用	北野町大城640-1地先	380	2,010	
5	【松山】 要予約バス停	共用	北野町大城1418-1地先	770	2,780	予約時のみ経由
6	土居集落センター	共用	北野町大城700-1地先	540	3,320	
7	日比生宮司集落センター	共用	北野町大城898-2地先	660	3,980	
8	北野老人いこいの家	共用	北野町大城336-9地先	1,040	5,020	
9	筒井公民館前	北行き	北野町大城34-2地先	840	5,860	
10	大城ますかげセンター	共用	北野町大城83地先	340	6,200	
11	スーパー小坪	北行き	北野町大城73-3地先	210	6,410	
12	きつき歯科医院	北行き	北野町金島2023-1地先	110	6,520	
13	大城駅	北行き	北野町乙丸78-3地先	300	6,820	
14	稻数天満宮	片回り	北野町稻数114地先	400	7,220	
15	柳小路	片回り	北野町仁王丸317-2地先	310	7,530	
16	中小路	片回り	北野町仁王丸379-2地先	290	7,820	
17	長池橋	片回り	北野町仁王丸15-1地先	190	8,010	
18	法円寺	共用	北野町仁王丸68地先	260	8,270	
19	大城ますかげセンター	共用	北野町大城83地先	200	8,470	
20	スーパー小坪	北行き	北野町大城73-3地先	210	8,680	
21	きつき歯科医院	北行き	北野町金島2023-1地先	110	8,790	
22	大城駅	北行き	北野町乙丸78-3地先	300	9,090	
23	JAみい北野東部支所	共用	北野町乙丸89-3地先	130	9,220	
24	溝上自動車	片回り	北野町稻数487-1地先	260	9,480	
25	赤司南	片回り	北野町赤司1645-1地先	280	9,760	
26	赤司1区公民館	片回り	北野町赤司1559地先	200	9,960	
27	赤司西	片回り	北野町赤司1460地先	300	10,260	
28	山須公民館	片回り	北野町赤司1832地先	290	10,550	
29	鳥居前広場西	片回り	北野町赤司1932地先	320	10,870	
30	稻数公民館	片回り	北野町稻数277-1地先	510	11,380	
31	JAみい北野東部支所	共用	北野町乙丸89-3地先	310	11,690	
32	大城駅	南行き	北野町乙丸2番地先	130	11,820	
33	きつき歯科医院	南行き	北野町金島2026-1地先	300	12,120	
34	スーパー小坪	南行き	北野町大城62-2地先	110	12,230	
35	大城ますかげセンター	共用	北野町大城83地先	210	12,440	
36	筒井公民館前	南行き	北野町大城19-2地先	340	12,780	
37	北野老人いこいの家	共用	北野町大城336-9地先	840	13,620	
38	日比生宮司集落センター	共用	北野町大城898-2地先	1,040	14,660	
39	土居集落センター	共用	北野町大城700-1地先	660	15,320	
40	【松山】 要予約バス停	共用	北野町大城1418-1地先	540	15,860	予約時のみ経由
41	船端集落センター	共用	北野町大城640-1地先	770	16,630	
42	鎮西歩道橋	共用	北野町大城554-2地先	380	17,010	
43	筒井公民館前	北行き	北野町大城34-2地先	1,650	18,660	
44	大城ますかげセンター	共用	北野町大城83地先	340	19,000	
45	法円寺	共用	北野町仁王丸68地先	200	19,200	
46	塚島おこぼさん前	共用	北野町塚島117地先	320	19,520	
47	下土居	共用	北野町塚島243-4地先	660	20,180	
48	コスモすまいる北野	共用	北野町中3253地先	1,300	21,480	
49	田中まさはるクリニック	共用	北野町今山516-1地先	430	21,910	
50	長福寺	共用	北野町今山502地先	160	22,070	
51	北野郵便局	共用	北野町今山819-1地先	190	22,260	
52	北野体育センター前	共架	北野町今山65-1地先	600	22,860	西鉄バス停に共架
53	高良北(コマリハード&グリーン北野店)	南行き	北野町高良字七杖1006-1地先	300	23,160	
54	高良	共架	北野町高良1014-2地先	150	23,310	西鉄バス停に共架
55	高良南(ディスカウントドラッグコスモス北野店)	南行き	北野町高良1470-1地先	430	23,740	

系統11:高良南～プラザ善導寺系統 (日程A:大城6便)

運行:事業者②

No	名称	上下区分	位置	前停からの距離(m)	累加距離(m)	備考
			住所:福岡県久留米市 ※大刀洗町:福岡県三井郡大刀洗町			
1	高良南(ディスカウントドラッグコスモス北野店)	南行き	北野町高良1394-3地先	0	0	
2	高良南(ドラッグストアモリ北野店)	北行き	北野町高良1061-5地先	210	210	
3	高良	共架	北野町高良1014-2地先	220	430	西鉄バス停に共架
4	高良北(ザ・ビッグエクスプレス北野店)	北行き	北野町高良1050地先	190	620	
5	北野体育センター前	共架	北野町今山65-1地先	260	880	西鉄バス停に共架
6	北野郵便局	共用	北野町今山819-1地先	600	1,480	
7	長福寺	共用	北野町今山502地先	190	1,670	
8	田中まさはるクリニック	共用	北野町今山516-1地先	160	1,830	
9	コスモすまいる北野	共用	北野町中3253地先	430	2,260	
10	下土居	共用	北野町塚島243-4地先	1,300	3,560	
11	塚島おこぼさん前	共用	北野町塚島117地先	660	4,220	
12	法円寺	共用	北野町仁王丸68地先	320	4,540	
13	大城ますかげセンター	共用	北野町大城83地先	200	4,740	
14	スーパー小坪	北行き	北野町大城73-3地先	210	4,950	
15	きつき歯科医院	北行き	北野町金島2023-1地先	110	5,060	
16	大城駅	北行き	北野町乙丸78-3地先	300	5,360	
17	稻数天満宮	片回り	北野町稻数114地先	400	5,760	
18	柳小路	片回り	北野町仁王丸317-2地先	310	6,070	
19	中小路	片回り	北野町仁王丸379-2地先	290	6,360	
20	長池橋	片回り	北野町仁王丸15-1地先	190	6,550	
21	法円寺	共用	北野町仁王丸68地先	260	6,810	
22	大城ますかげセンター	共用	北野町大城83地先	200	7,010	
23	スーパー小坪	北行き	北野町大城73-3地先	210	7,220	
24	きつき歯科医院	北行き	北野町金島2023-1地先	110	7,330	
25	大城駅	北行き	北野町乙丸78-3地先	300	7,630	
26	JAみい北野東部支所	共用	北野町乙丸89-3地先	130	7,760	
27	溝上自動車	片回り	北野町稻数487-1地先	260	8,020	
28	赤司南	片回り	北野町赤司1645-1地先	280	8,300	
29	赤司1区公民館	片回り	北野町赤司1559地先	200	8,500	
30	赤司西	片回り	北野町赤司1460地先	300	8,800	
31	山須公民館	片回り	北野町赤司1832地先	290	9,090	
32	鳥居前広場西	片回り	北野町赤司1932地先	320	9,410	
33	稻数公民館	片回り	北野町稻数277-1地先	510	9,920	
34	JAみい北野東部支所	共用	北野町乙丸89-3地先	310	10,230	
35	大城駅	南行き	北野町乙丸2番地先	130	10,360	
36	きつき歯科医院	南行き	北野町金島2026-1地先	300	10,660	
37	スーパー小坪	南行き	北野町大城62-2地先	110	10,770	
38	大城ますかげセンター	共用	北野町大城83地先	210	10,980	
39	筒井公民館前	南行き	北野町大城19-2地先	340	11,320	
40	北野老人いこいの家	共用	北野町大城336-9地先	840	12,160	
41	日比生宮司集落センター	共用	北野町大城898-2地先	1,040	13,200	
42	土居集落センター	共用	北野町大城700-1地先	660	13,860	
43	【松山】 要予約バス停	共用	北野町大城1418-1地先	540	14,400	予約時のみ経由
44	船端集落センター	共用	北野町大城640-1地先	770	15,170	
45	鎮西歩道橋	共用	北野町大城554-2地先	380	15,550	
46	ぜんどうじ整形外科	共用	善導寺町飯田908-2地先	1,420	16,970	
47	プラザ善導寺(サニー善導寺店)	共用	善導寺町飯田393-4地先	370	17,340	

系統12:プラザ善導寺～ますかげ系統 (日程A:大城7便)

運行:事業者②

No	名 称	上下 区分	位 置	前停から の距離(m)	累加距離 (m)	備 考
			住所:福岡県久留米市 ※大刀洗町:福岡県三井郡大刀洗町			
1	プラザ善導寺(サニー善導寺店)	共用	善導寺町飯田393-4地先	0	0	
2	ぜんどうじ整形外科	共用	善導寺町飯田908-2地先	210	210	
3	鎮西歩道橋	共用	北野町大城554-2地先	1,420	1,630	
4	船端集落センター	共用	北野町大城640-1地先	380	2,010	
5	【松山】 要予約バス停	共用	北野町大城1418-1地先	770	2,780	予約時のみ經由
6	土居集落センター	共用	北野町大城700-1地先	540	3,320	
7	日比生宮司集落センター	共用	北野町大城898-2地先	660	3,980	
8	北野老人いこいの家	共用	北野町大城336-9地先	1,040	5,020	
9	筒井公民館前	北行き	北野町大城34-2地先	840	5,860	
10	大城ますかげセンター	共用	北野町大城83地先	340	6,200	
11	スーパー小坪	北行き	北野町大城73-3地先	210	6,410	
12	きつき歯科医院	北行き	北野町金島2023-1地先	110	6,520	
13	大城駅	北行き	北野町乙丸78-3地先	300	6,820	
14	稲数天満宮	片回り	北野町稲数114地先	400	7,220	
15	柳小路	片回り	北野町仁王丸317-2地先	310	7,530	
16	中小路	片回り	北野町仁王丸379-2地先	290	7,820	
17	長池橋	片回り	北野町仁王丸15-1地先	190	8,010	
18	法円寺	共用	北野町仁王丸68地先	260	8,270	
19	大城ますかげセンター	共用	北野町大城83地先	200	8,470	
20	スーパー小坪	北行き	北野町大城73-3地先	210	8,680	
21	きつき歯科医院	北行き	北野町金島2023-1地先	110	8,790	
22	大城駅	北行き	北野町乙丸78-3地先	300	9,090	
23	JAみい北野東部支所	共用	北野町乙丸89-3地先	130	9,220	
24	溝上自動車	片回り	北野町稲数487-1地先	260	9,480	
25	赤司南	片回り	北野町赤司1645-1地先	280	9,760	
26	赤司1区公民館	片回り	北野町赤司1559地先	200	9,960	
27	赤司西	片回り	北野町赤司1460地先	300	10,260	
28	山須公民館	片回り	北野町赤司1832地先	290	10,550	
29	鳥居前広場西	片回り	北野町赤司1932地先	320	10,870	
30	稲数公民館	片回り	北野町稲数277-1地先	510	11,380	
31	JAみい北野東部支所	共用	北野町乙丸89-3地先	310	11,690	
32	大城駅	南行き	北野町乙丸2番地先	130	11,820	
33	きつき歯科医院	南行き	北野町金島2026-1地先	300	12,120	
34	スーパー小坪	南行き	北野町大城62-2地先	110	12,230	
35	大城ますかげセンター	共用	北野町大城83地先	210	12,440	

系統13:北野循環(開店前店舗通過)系統 (日程B:北野1便)

運行:事業者①

No	名称	上下区分	位置	前停からの距離(m)	累加距離(m)	備考
			住所:福岡県久留米市 ※大刀洗町:福岡県三井郡大刀洗町			
1	古賀茶屋駅	共用	宮ノ陣町八丁島1886-1地先	0	0	
2	灰塚橋(十郎丸団地)	共用	北野町十郎丸2280-4地先	250	250	
3	十郎丸公民館	東行き	北野町十郎丸1375-1地先	850	1,100	
4	十郎丸	東行き	北野町十郎丸1499-2地先	390	1,490	
5	北野体育センター前	南行き	北野町今山65-1地先	460	1,950	
6	高良北(ザ・ビッグエクスプレス北野店)	北行き	北野町高良1050地先	260	2,210	
7	北野体育センター前	北行き	北野町今山74地先	260	2,470	
8	下今山公民館	共用	北野町今山476-1地先	330	2,800	
9	北野郵便局	共用	北野町今山819-1地先	330	3,130	
10	田中まさはるクリニック	共用	北野町今山516-1地先	350	3,480	
11	コスモス公民館	共用	北野町高良316-3地先	390	3,870	
12	コスモス団地	共用	北野町高良262-14地先	310	4,180	
13	丸三団地	共用	北野町千代島824-24地先	330	4,510	
14	北野天満宮	共用	北野町今山346-11地先	200	4,710	
15	コスモすまいる北野	共用	北野町中3253地先	240	4,950	
16	北野駅・生涯学習センター-入口	共用	北野町今山612-2地先	170	5,120	
17	JAみい北野西部支所	共用	北野町中275-5地先	180	5,300	
18	千代島第一	片回り	北野町千代島23地先	930	6,230	
19	千代島公民館	片回り	北野町千代島521-2地先	540	6,770	
20	千代島第二	片回り	北野町千代島545-1地先	230	7,000	
21	中島公民館	片回り	北野町千代島521-1地先	410	7,410	
22	下土居	片回り	北野町塚島243-4地先	520	7,930	
23	北野中学校	片回り	北野町塚島277地先	120	8,050	
24	陣屋第三	片回り	北野町陣屋39地先	1,390	9,440	
25	陣屋第二	片回り	北野町陣屋62地先	180	9,620	
26	【陣屋東広場】要予約バス停	片回り	北野町陣屋133-1地先	210	9,830	予約時のみ経由
27	陣屋第一	片回り	北野町陣屋489-1地先	320	10,150	
28	中村	共架	北野町中37-1	570	10,720	西鉄バス停に共架
29	JAみい北野西部支所	共用	北野町中275-5地先	480	11,200	
30	北野駅・生涯学習センター-入口	共用	北野町今山612-2地先	180	11,380	
31	コスモすまいる北野	共用	北野町中3253地先	170	11,550	
32	北野天満宮	共用	北野町今山346-11地先	240	11,790	
33	丸三団地	共用	北野町千代島824-24地先	200	11,990	
34	コスモス団地	共用	北野町高良262-14地先	330	12,320	
35	コスモス公民館	共用	北野町高良316-3地先	310	12,630	
36	田中まさはるクリニック	共用	北野町今山516-1地先	390	13,020	
37	北野郵便局	共用	北野町今山819-1地先	350	13,370	
38	下今山公民館	共用	北野町今山476-1地先	330	13,700	
39	北野体育センター前	共架	北野町今山65-1地先	330	14,030	西鉄バス停に共架
40	高良北(コメリハード&グリーン北野店)	南行き	北野町高良字七杖1006-1地先	300	14,330	
41	高良	共架	北野町高良1014-2地先	150	14,480	西鉄バス停に共架
42	高良南(ドラッグストアモリ北野店)	北行き	北野町高良1394-3地先	220	14,700	
43	高良	共架	北野町高良1014-2地先	220	14,920	西鉄バス停に共架
44	高良北(ザ・ビッグエクスプレス北野店)	北行き	北野町高良1050地先	190	15,110	
45	北野体育センター前	共架	北野町今山65-1地先	260	15,370	西鉄バス停に共架
46	十郎丸	西行き	北野町十郎丸1693地先	460	15,830	
47	十郎丸公民館	西行き	北野町十郎丸2224-18地先	390	16,220	
48	灰塚橋(十郎丸団地)	共用	北野町十郎丸2280-4地先	440	16,660	
49	古賀茶屋駅	共用	宮ノ陣町八丁島1886-1地先	660	17,320	

系統14:北野循環系統 (日程B:【事業者①:北野2便、3便】、【事業者②:北野4便、5便、6便】) 運行:事業者①, ②

No	名称	上下区分	位置	前停からの距離(m)	累加距離(m)	備考
			住所:福岡県久米市 ※大刀洗町:福岡県三井郡大刀洗町			
1	古賀茶屋駅	共用	宮ノ陣町八丁島1886-1地先	0	0	
2	灰塚橋(十郎丸団地)	共用	北野町十郎丸2280-4地先	250	250	
3	十郎丸公民館	東行き	北野町十郎丸1375-1地先	850	1,100	
4	十郎丸	東行き	北野町十郎丸1499-2地先	390	1,490	
5	北野体育センター前	共架	北野町今山65-1地先	460	1,950	西鉄バス停に共架
6	高良北(コメリハード&グリーン北野店)	南行き	北野町高良字七杖1006-1地先	300	2,250	
7	高良	共架	北野町高良1014-2地先	150	2,400	西鉄バス停に共架
8	高良南(ディスカウントドラッグコスモス北野店)	南行き	北野町高良1470-1地先	430	2,830	
9	高良南(ドラッグストアモリ北野店)	北行き	北野町高良1394-3地先	210	3,040	
10	高良	共架	北野町高良1014-2地先	220	3,260	西鉄バス停に共架
11	高良北(ザ・ビッグエクスプレス北野店)	北行き	北野町高良1050地先	190	3,450	
12	北野体育センター前	共架	北野町今山65-1地先	260	3,710	西鉄バス停に共架
13	下今山公民館	共用	北野町今山476-1地先	330	4,040	
14	北野郵便局	共用	北野町今山819-1地先	330	4,370	
15	長福寺	共用	北野町今山502地先	190	4,560	
16	田中まさはるクリニック	共用	北野町今山516-1地先	160	4,720	
17	コスモス公民館	共用	北野町高良316-3地先	390	5,110	
18	コスモス団地	共用	北野町高良262-14地先	310	5,420	
19	丸三団地	共用	北野町千代島824-24地先	330	5,750	
20	北野天満宮	共用	北野町今山346-11地先	200	5,950	
21	コスモすまいる北野	共用	北野町中3253地先	240	6,190	
22	北野駅・生涯学習センター入口	共用	北野町今山612-2地先	170	6,360	
23	JAみい北野西部支所	共用	北野町中275-5地先	180	6,540	
24	【中村保育所】 要予約バス停	片回り	北野町中3123-3地先	720	7,260	予約時のみ経由
25	千代島第一	片回り	北野町千代島23地先	500	7,760	
26	千代島公民館	片回り	北野町千代島521-2地先	540	8,300	
27	千代島第二	片回り	北野町千代島545-1地先	230	8,530	
28	中島公民館	片回り	北野町千代島521-1地先	410	8,940	
29	下土居	片回り	北野町塚島243-4地先	520	9,460	
30	北野中学校	片回り	北野町塚島277地先	120	9,580	
31	陣屋第三	片回り	北野町陣屋39地先	1390	10,970	
32	陣屋第二	片回り	北野町陣屋62地先	180	11,150	
33	【陣屋東広場】 要予約バス停	片回り	北野町陣屋133-1地先	210	11,360	予約時のみ経由
34	陣屋第一	片回り	北野町陣屋489-1地先	320	11,680	
35	中村	共架	北野町中37-1地先	570	12,250	西鉄バス停に共架
36	JAみい北野西部支所	共用	北野町中275-5地先	480	12,730	
37	北野駅・生涯学習センター入口	共用	北野町今山612-2地先	180	12,910	
38	コスモすまいる北野	共用	北野町中3253地先	170	13,080	
39	北野天満宮	共用	北野町今山346-11地先	240	13,320	
40	丸三団地	共用	北野町千代島824-24地先	200	13,520	
41	コスモス団地	共用	北野町高良262-14地先	330	13,850	
42	コスモス公民館	共用	北野町高良316-3地先	310	14,160	
43	田中まさはるクリニック	共用	北野町今山516-1地先	390	14,550	
44	長福寺	共用	北野町今山502地先	160	14,710	
45	北野郵便局	共用	北野町今山819-1地先	190	14,900	
46	下今山公民館	共用	北野町今山476-1地先	330	15,230	
47	北野体育センター前	共架	北野町今山65-1地先	330	15,560	西鉄バス停に共架
48	高良北(コメリハード&グリーン北野店)	南行き	北野町高良字七杖1006-1地先	300	15,860	
49	高良	共架	北野町高良1014-2地先	150	16,010	西鉄バス停に共架
50	高良南(ディスカウントドラッグコスモス北野店)	南行き	北野町高良1470-1地先	430	16,440	
51	高良南(ドラッグストアモリ北野店)	北行き	北野町高良1394-3地先	210	16,650	
52	高良	共架	北野町高良1014-2地先	220	16,870	西鉄バス停に共架
53	高良北(ザ・ビッグエクスプレス北野店)	北行き	北野町高良1050地先	190	17,060	
54	北野体育センター前	共架	北野町今山65-1地先	260	17,320	西鉄バス停に共架
55	十郎丸	西行き	北野町十郎丸1693地先	460	17,780	
56	十郎丸公民館	西行き	北野町十郎丸2224-18地先	390	18,170	
57	灰塚橋(十郎丸団地)	共用	北野町十郎丸2280-4地先	440	18,610	
58	古賀茶屋駅	共用	宮ノ陣町八丁島1886-1地先	660	19,270	

系統15:弓削循環(開店前店舗通過)系統 (日程B:弓削1便)

運行:事業者②

No	名称	上下区分	位置	前停からの距離(m)	累加距離(m)	備考
			住所:福岡県久留米市 ※大刀洗町:福岡県三井郡大刀洗町			
1	コスモすまいる北野	共用	北野町中3253地先	0	0	
2	田中まさはるクリニック	共用	北野町今山516-1地先	430	430	
3	長福寺	共用	北野町今山502地先	160	590	
4	北野体育センター前	共架	北野町今山65-1地先	400	990	西鉄バス停に共架
5	高良北(コメリハード&グリーン北野店)	南行き	北野町高良字七杖1006-1地先	300	1,290	
6	高良	南行き	北野町高良1014-2地先	150	1,440	西鉄バス停に共架
7	高良1区公民館	片回り	北野町高良2402-2地先	680	2,120	
8	鳥 巢	片回り	北野町鳥巢1222地先	600	2,720	
9	高良2区公民館	片回り	北野町高良2233地先	790	3,510	
10	弓削コスモス館	片回り	北野町高良1706-1地先	440	3,950	
11	弓削農協前	共架	北野町石崎953地先	440	4,390	西鉄バス停に共架
12	高良南(ドラッグストアモリ北野店)	北行き	北野町高良1394-3地先	660	5,050	
13	高良	共架	北野町高良1014-2地先	220	5,270	西鉄バス停に共架
14	高良北(ザ・ビッグエクスプレス北野店)	北行き	北野町高良1050地先	190	5,460	
15	高良北(コメリハード&グリーン北野店)	南行き	北野町高良字七杖1006-1地先	40	5,500	
16	高良	共架	北野町高良1014-2地先	150	5,650	西鉄バス停に共架
17	高良南(ディスカウントドラッグコスモス北野店)	南行き	北野町高良1470-1地先	430	6,080	
18	弓削農協前	共架	北野町石崎953地先	450	6,530	西鉄バス停に共架
19	石崎公民館前	片回り	北野町石崎130-2地先	260	6,790	
20	西石崎	片回り	北野町石崎239地先	410	7,200	
21	上弓削公民館	片回り	北野町上弓削549-1地先	1,040	8,240	
22	高良南(ドラッグストアモリ北野店)	北行き	北野町高良1394-3地先	1,620	9,860	
23	高良	共架	北野町高良1014-2地先	220	10,080	西鉄バス停に共架
24	高良北(ザ・ビッグエクスプレス北野店)	北行き	北野町高良1050地先	190	10,270	
25	北野体育センター前	共架	北野町今山65-1地先	260	10,530	西鉄バス停に共架
26	長福寺	共用	北野町今山502地先	400	10,930	
27	田中まさはるクリニック	共用	北野町今山516-1地先	160	11,090	
28	コスモすまいる北野	共用	北野町中3253地先	430	11,520	

系統16: 弓削循環系統 (日程B:【事業者②: 弓削2便、3便】、事業者①: 弓削4便、5便、6便、7便) 運行: 事業者①, ②

No	名称	上下区分	位置	前停からの距離(m)	累加距離(m)	備考
			住所: 福岡県久留米市 ※大刀洗町: 福岡県三井郡大刀洗町			
1	コスモすまいる北野	共用	北野町中3253地先	0	0	
2	田中まさはるクリニック	共用	北野町今山516-1地先	430	430	
3	長福寺	共用	北野町今山502地先	160	590	
4	北野体育センター前	共架	北野町今山65-1地先	400	990	西鉄バス停に共架
5	高良北(コメリハード&グリーン北野店)	南行き	北野町高良字七杖1006-1地先	300	1,290	
6	高良	南行き	北野町高良1014-2地先	150	1,440	西鉄バス停に共架
7	高良南(ディスカウントドラッグコスモス北野店)	南行き	北野町高良1470-1地先	430	1,870	
8	高良南(ドラッグストアモリ北野店)	北行き	北野町高良1394-3地先	210	2,080	
9	高良1区公民館	片回り	北野町高良2402-2地先	500	2,580	
10	鳥 巢	片回り	北野町鳥巢1222地先	600	3,180	
11	高良2区公民館	片回り	北野町高良2233地先	790	3,970	
12	弓削コスモス館	片回り	北野町高良1706-1地先	440	4,410	
13	弓削農協前	共架	北野町石崎953地先	440	4,850	西鉄バス停に共架
14	高良南(ドラッグストアモリ北野店)	北行き	北野町高良1394-3地先	660	5,510	
15	高良	共架	北野町高良1014-2地先	220	5,730	西鉄バス停に共架
16	高良北(ザ・ビッグエクスプレス北野店)	北行き	北野町高良1050地先	190	5,920	
17	高良北(コメリハード&グリーン北野店)	南行き	北野町高良字七杖1006-1地先	40	5,960	
18	高良	共架	北野町高良1014-2地先	150	6,110	西鉄バス停に共架
19	高良南(ディスカウントドラッグコスモス北野店)	南行き	北野町高良1470-1地先	430	6,540	
20	弓削農協前	共架	北野町石崎953地先	450	6,990	西鉄バス停に共架
21	石崎公民館前	片回り	北野町石崎130-2地先	260	7,250	
22	西石崎	片回り	北野町石崎239地先	410	7,660	
23	上弓削公民館	片回り	北野町上弓削549-1地先	1,040	8,700	
24	高良南(ドラッグストアモリ北野店)	北行き	北野町高良1394-3地先	1,620	10,320	
25	高良	共架	北野町高良1014-2地先	220	10,540	西鉄バス停に共架
26	高良北(ザ・ビッグエクスプレス北野店)	北行き	北野町高良1050地先	190	10,730	
27	北野体育センター前	共架	北野町今山65-1地先	260	10,990	西鉄バス停に共架
28	長福寺	共用	北野町今山502地先	400	11,390	
29	田中まさはるクリニック	共用	北野町今山516-1地先	160	11,550	
30	コスモすまいる北野	共用	北野町中3253地先	430	11,980	

系統17: 彼坪・沖田予約 (北野便接続) 系統 (日程B)

運行: 事業者①

No	名称	上下区分	位置	前停からの距離(m)	累加距離(m)	備考
			住所: 福岡県久留米市 ※大刀洗町: 福岡県三井郡大刀洗町			
1	【彼坪】 要予約バス停	共用	北野町中1772-2地先	0	0	
2	【沖田】 要予約バス停	共用	北野町稲数794-2地先	1,620	1,620	
3	コスモすまいる北野	共用	北野町中3253地先	2,940	4,560	

※予約があった場合のみ運行し、北野便とコスモすまいるで接続する

※彼坪、沖田のどちらかのバス停のみの予約の場合、予約の無かったバス停には寄らず最短経路で運行する。

北野地域よりみちバス運行計画

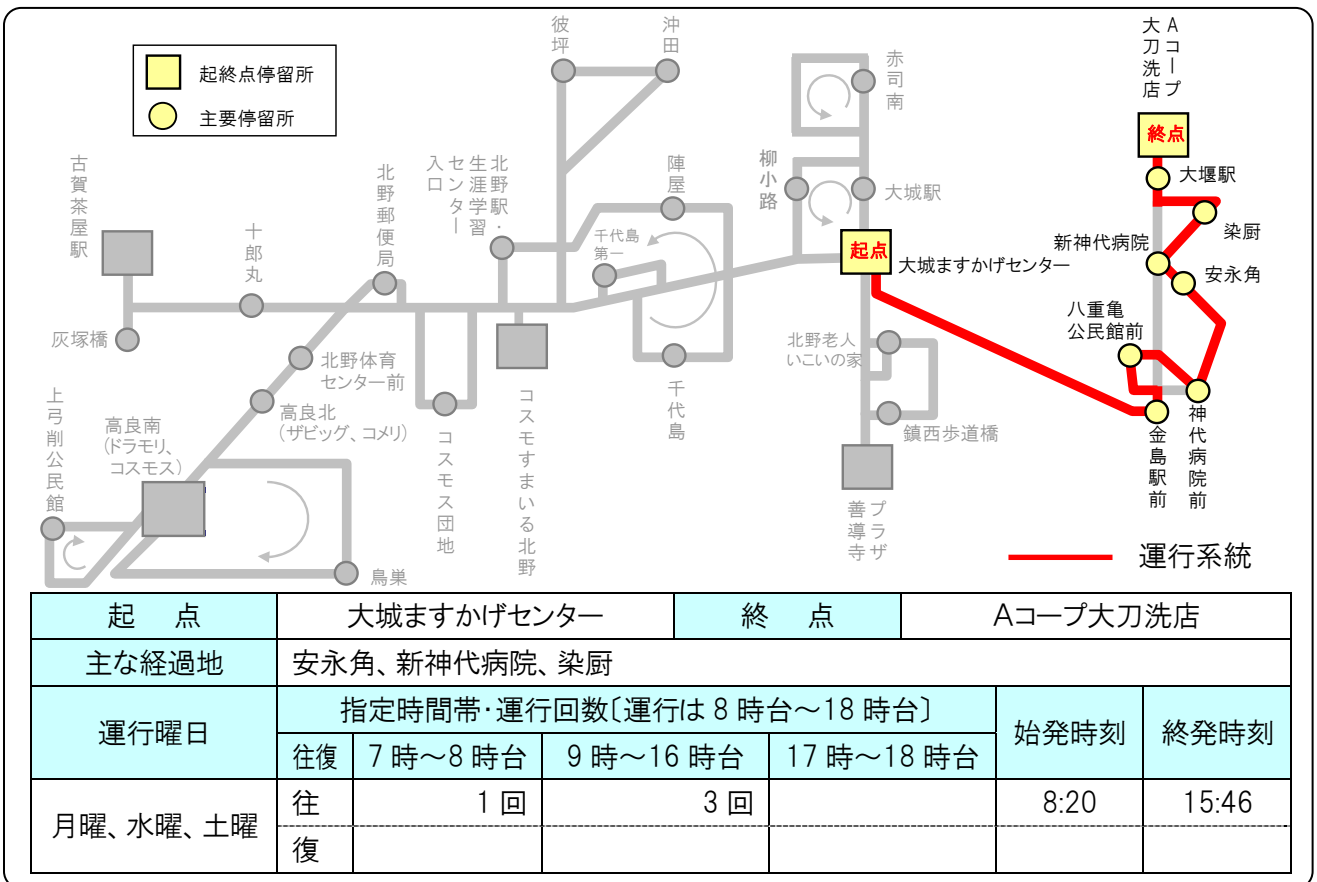
■ 運行系統 日程A（月曜・水曜・金曜運行） 大城便、金島便

系統番号	系統名	便名	起点	主な経過地	終点
系統1	ますかげ ～Aコープ	金島1便 金島3便 金島9便 金島11便	大城ますかげセンター	染厨、新神代病院、 安永角	Aコープ大刀洗店
系統2	Aコープ ～ますかげ (金島快速)	金島2便 金島5便	Aコープ大刀洗店	新神代病院	大城ますかげセンター
系統3	Aコープ ～ますかげ	金島4便 金島10便 金島12便	Aコープ大刀洗店	染厨、新神代病院、 安永角	大城ますかげセンター
系統4	Aコープ ～高良南	金島6便	Aコープ大刀洗店	大城ますかげセンタ ー、コスモすまいる北野	高良南(ディスカウントス トドラッグコスモス北野店)
系統5	高良南 ～ますかげ	金島7便	高良南(ディスカウントス トドラッグコスモス北野店)	コスモすまいる北野	大城ますかげセンター
系統6	金島循環	金島8便	大城ますかげセンター	安永角、染厨、新神 代病院	大城ますかげセンター
系統7	ますかげ ～プラザ善導寺 (いこいの家変則進入)	大城1便	大城ますかげセンター	鎮西歩道橋	プラザ善導寺
系統8	大城循環 (川南快速)	大城2便 大城3便	プラザ善導寺	柳小路、赤司南、鎮 西歩道橋	プラザ善導寺
系統9	大城循環	大城4便	プラザ善導寺	柳小路、赤司南、鎮 西歩道橋	プラザ善導寺
系統10	プラザ善導寺 ～高良南 (川南複乗)	大城5便	プラザ善導寺	大城ますかげセンタ ー、コスモすまいる北 野	高良南(ディスカウントス トドラッグコスモス北野店)
系統11	高良南 ～プラザ善導寺	大城6便	高良南(ディスカウントス トドラッグコスモス北野店)	コスモすまいる北野、 大城ますかげセンター	プラザ善導寺
系統12	プラザ善導寺 ～ますかげ	大城7便	プラザ善導寺	鎮西歩道橋、柳小 路、赤司南	大城ますかげセンター

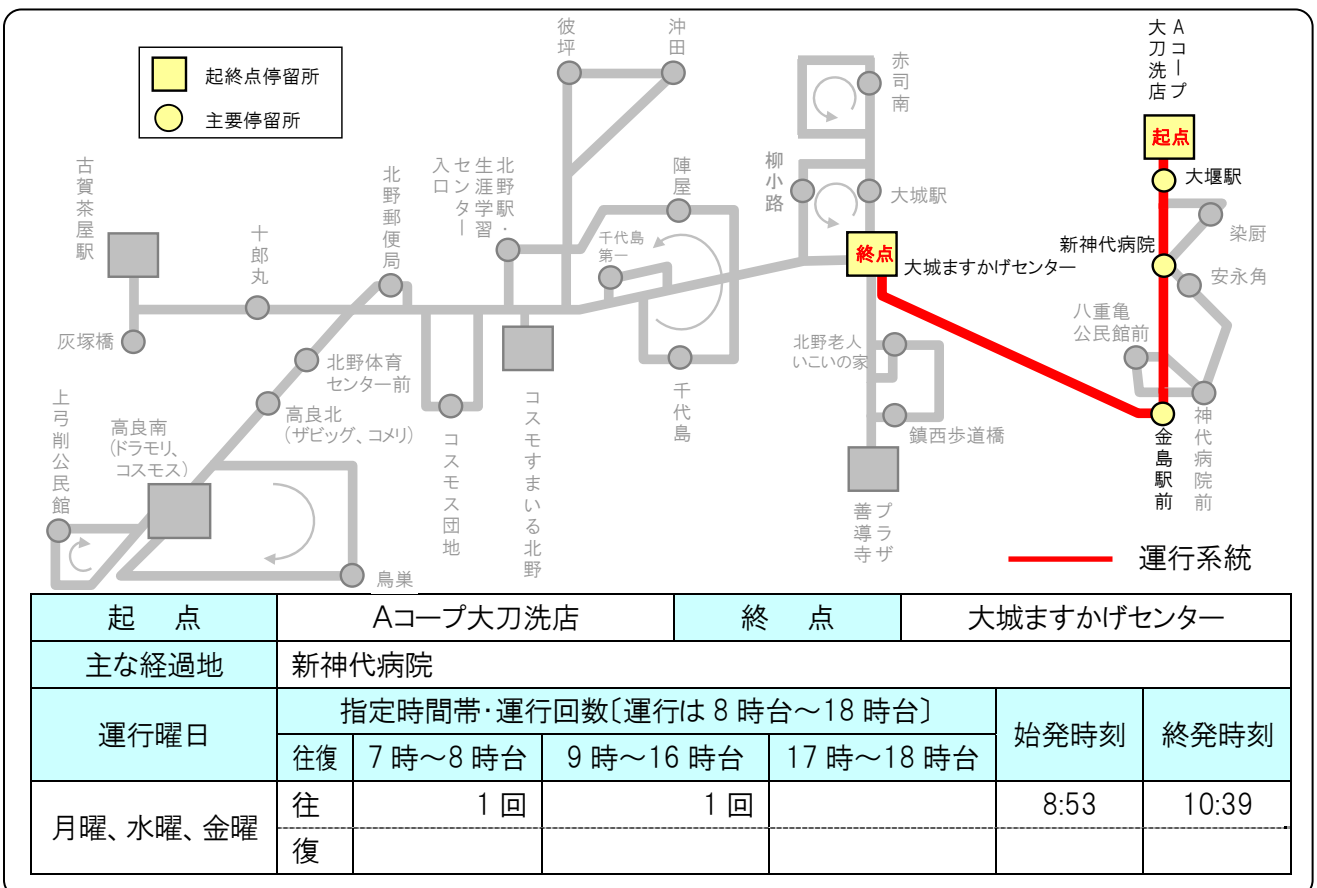
■ 運行系統 日程B（火曜・木曜・土曜運行） 北野便、弓削便

系統番号	系統名	便名	起点	主な経過地	終点
系統13	北野循環 (開店前店舗通過)	北野1便	古賀茶屋駅	十郎丸、コスモス団地、千代島公民館	古賀茶屋駅
系統14	北野循環	北野2便 北野3便 北野4便 北野5便 北野6便	古賀茶屋駅	十郎丸、コスモス団地、千代島公民館	古賀茶屋駅
系統15	弓削循環 (開店前店舗通過)	弓削1便	コスモすまいる北野	鳥巢、上弓削公民館	コスモすまいる北野
系統16	弓削循環	弓削2便 弓削3便 弓削4便 弓削5便 弓削6便 弓削7便	コスモすまいる北野	鳥巢、上弓削公民館	コスモすまいる北野
系統17	彼坪・沖田予約	北野便 接続	彼坪、沖田		コスモすまいる北野

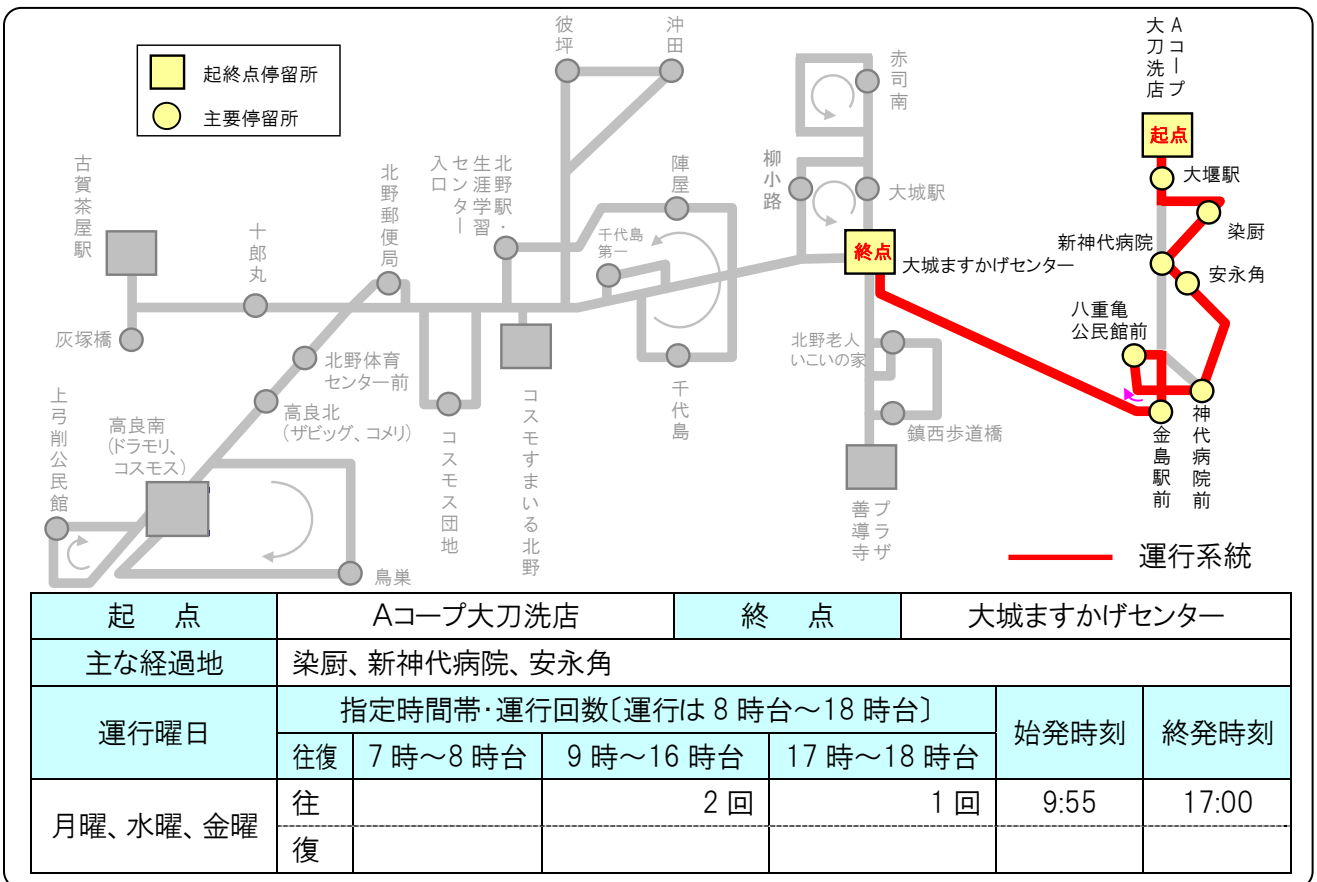
系統1 (ますかげ～Aコープ系統) 金島1便、3便、9便、11便



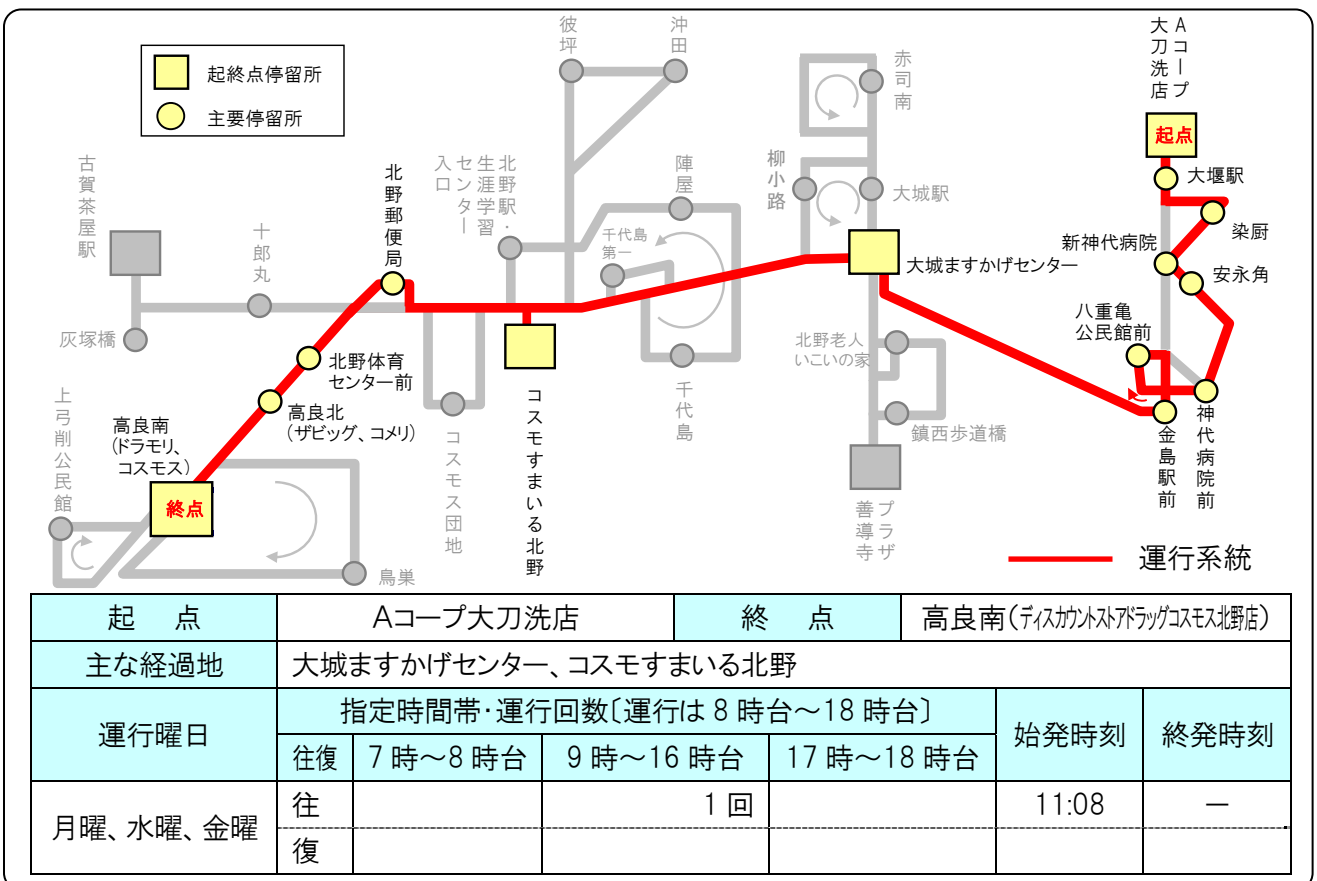
系統2 (Aコープ～ますかげ (金島快速)) 金島2便、5便



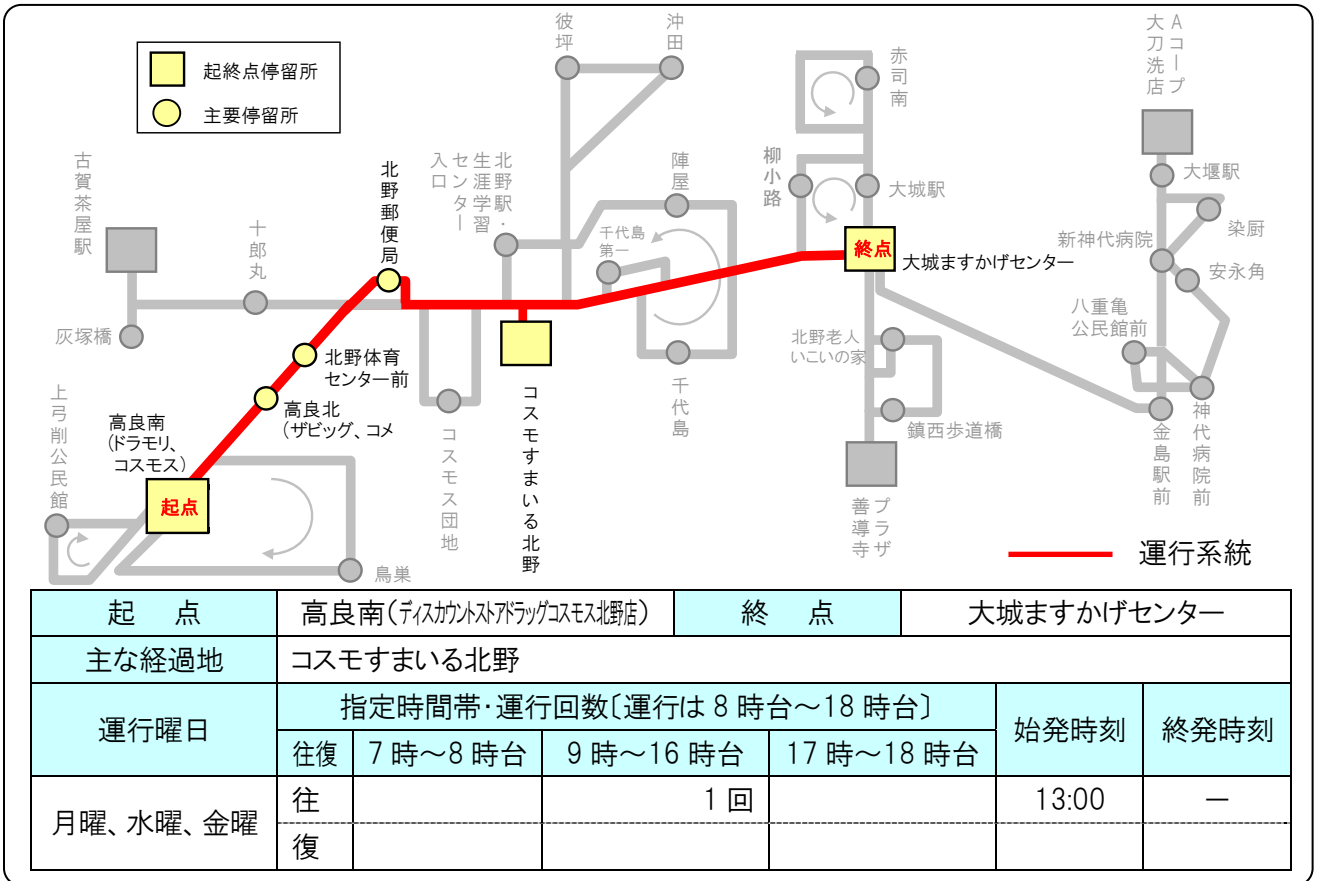
系統3 (Aコープ~ますかげ系統) 金島4便、10便、12便



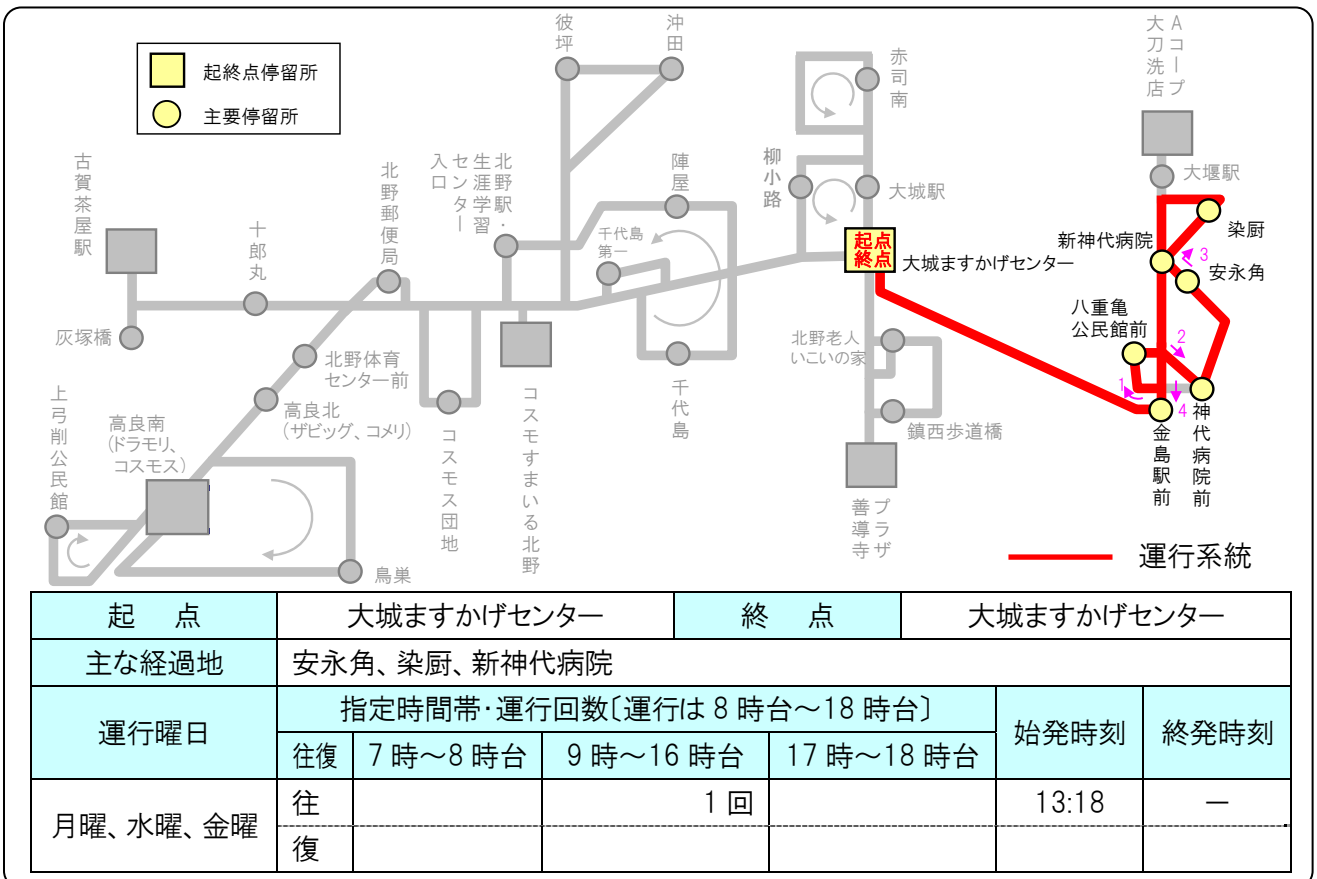
系統4 (Aコープ~高良南系統) 金島6便



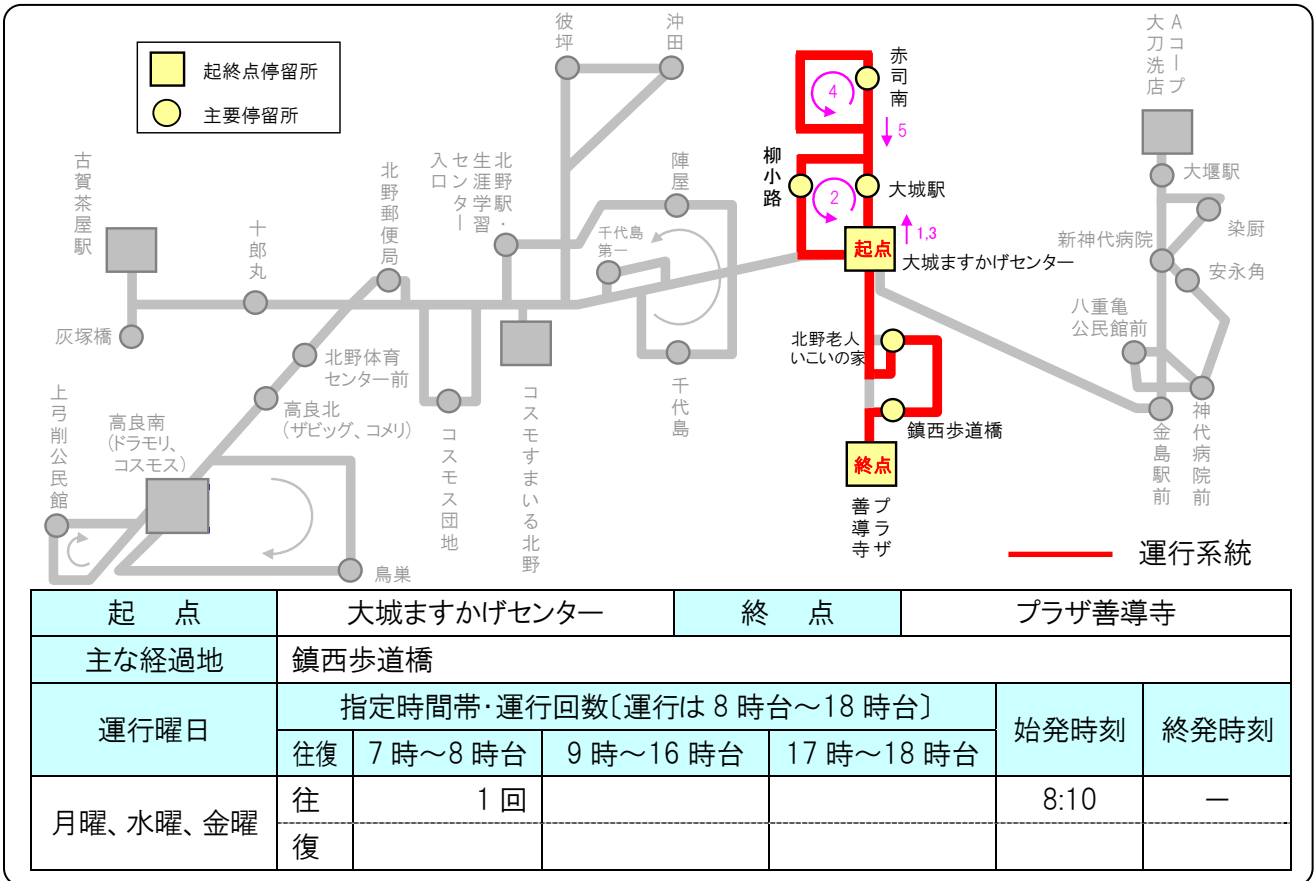
系統5 (高良南~ますかげ系統) 金島7便



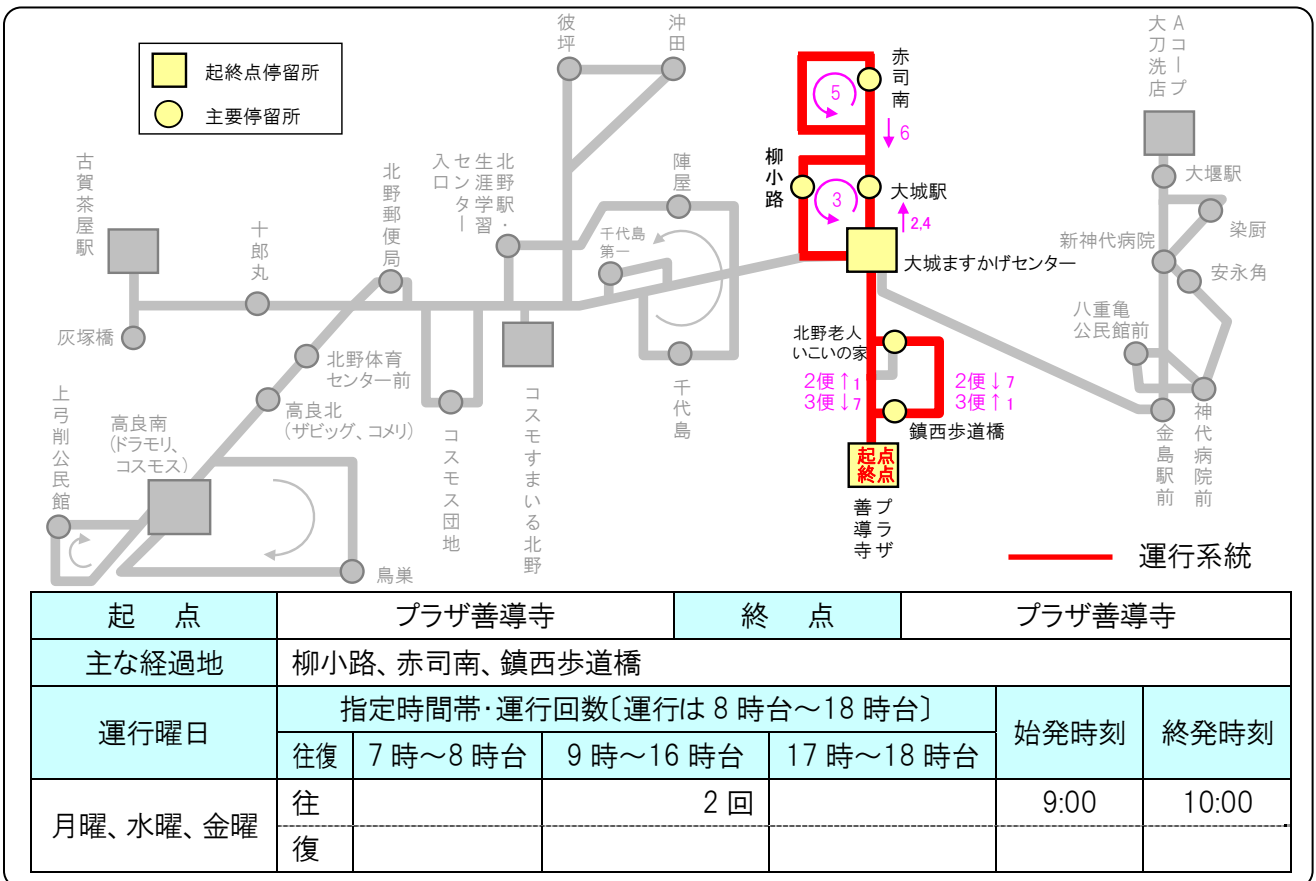
系統6 (金島循環系統) 金島8便



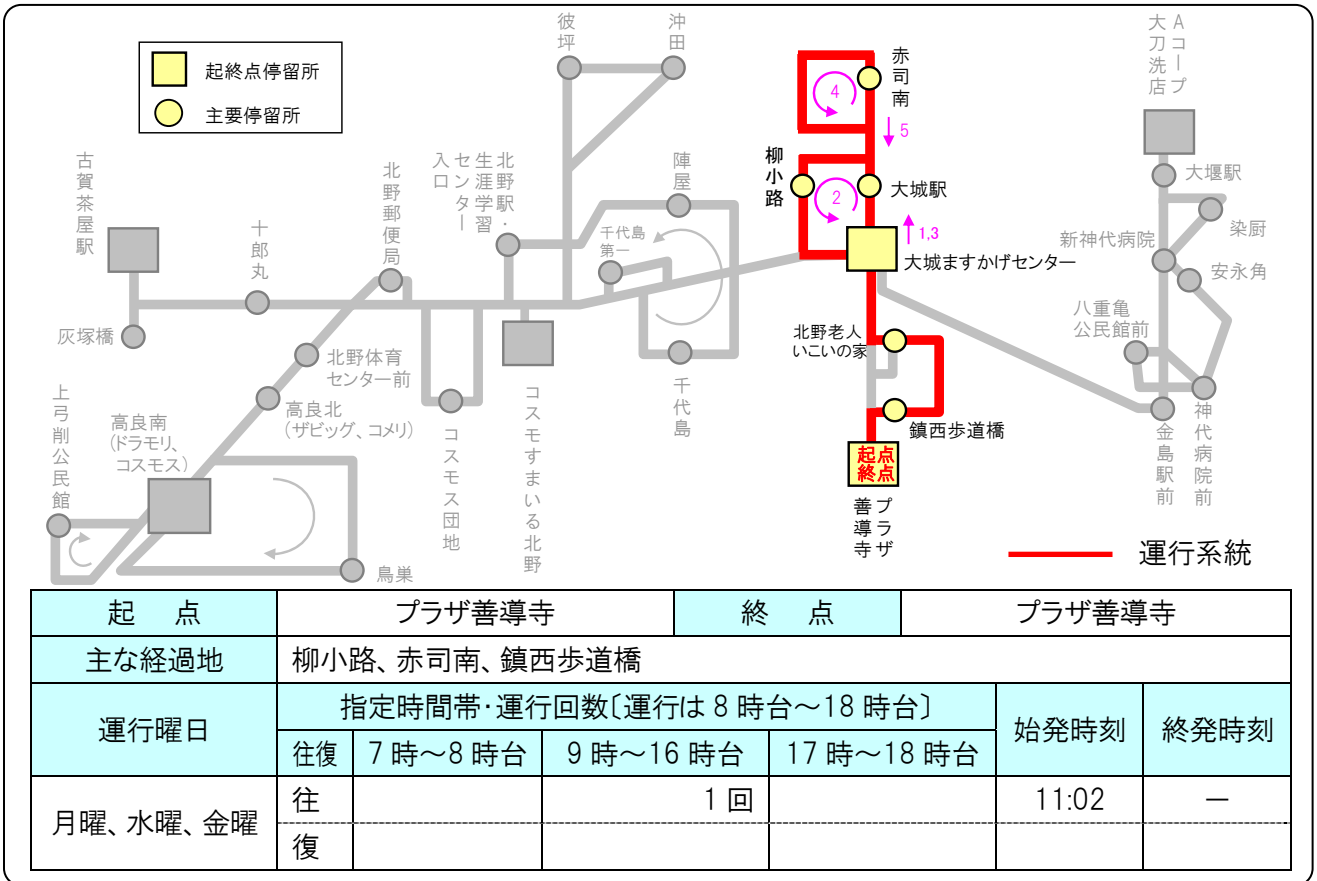
系統7 (ますかげ~プラザ善導寺 (いこいの家変則進入) 系統) 大城1便



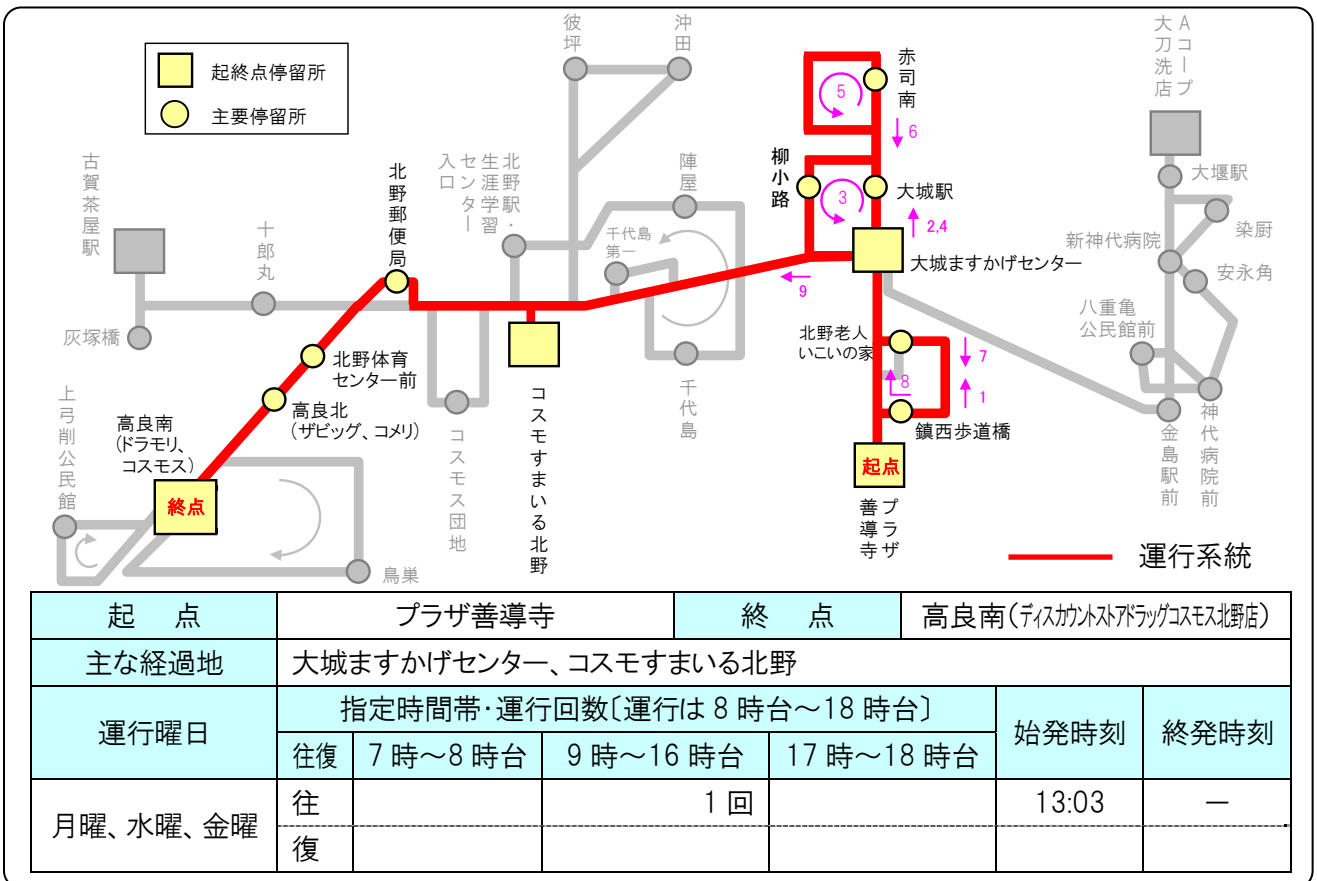
系統8 (大城循環 (川南快速) 系統) 大城2便、3便



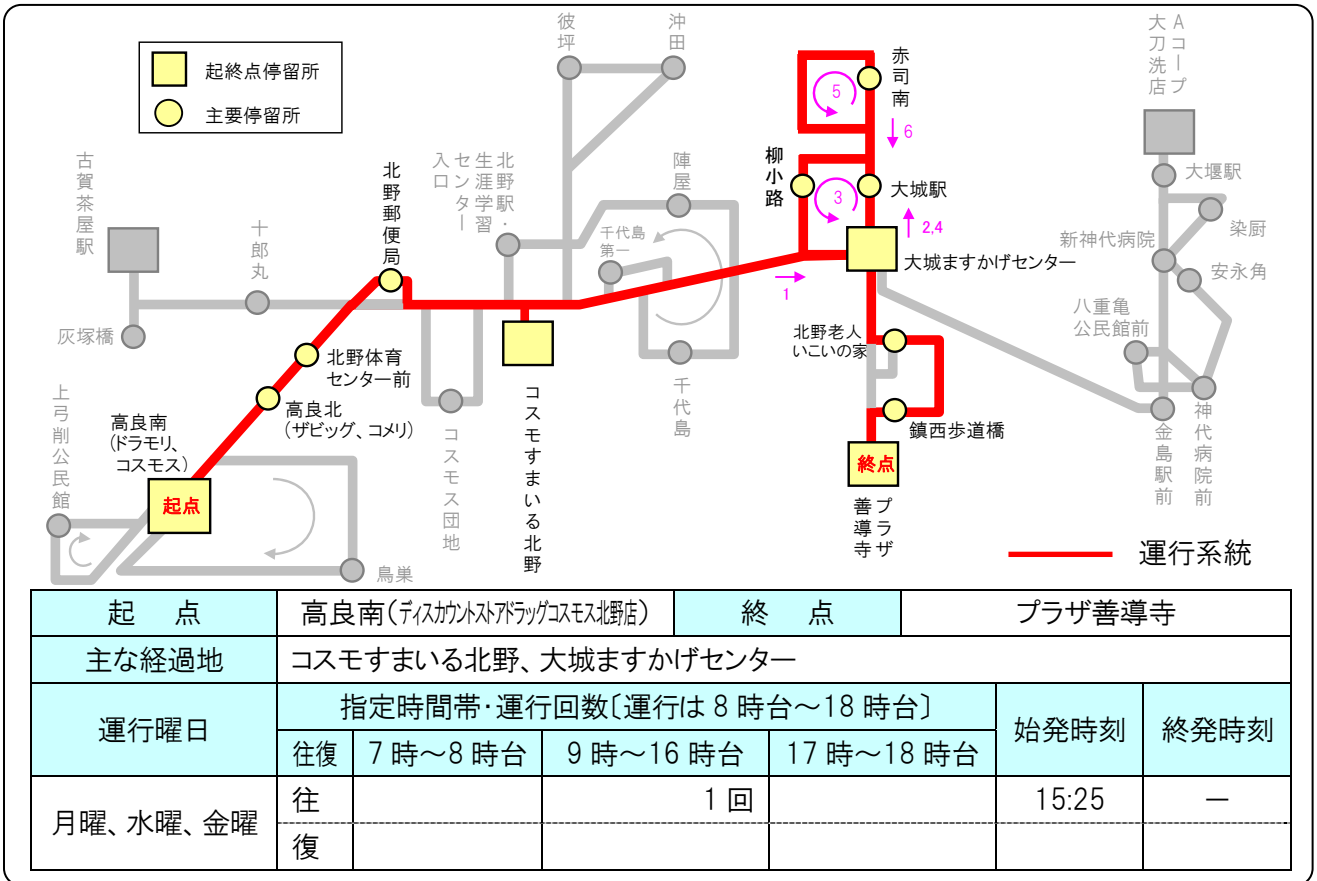
系統9 (大城循環系統) 大城4便



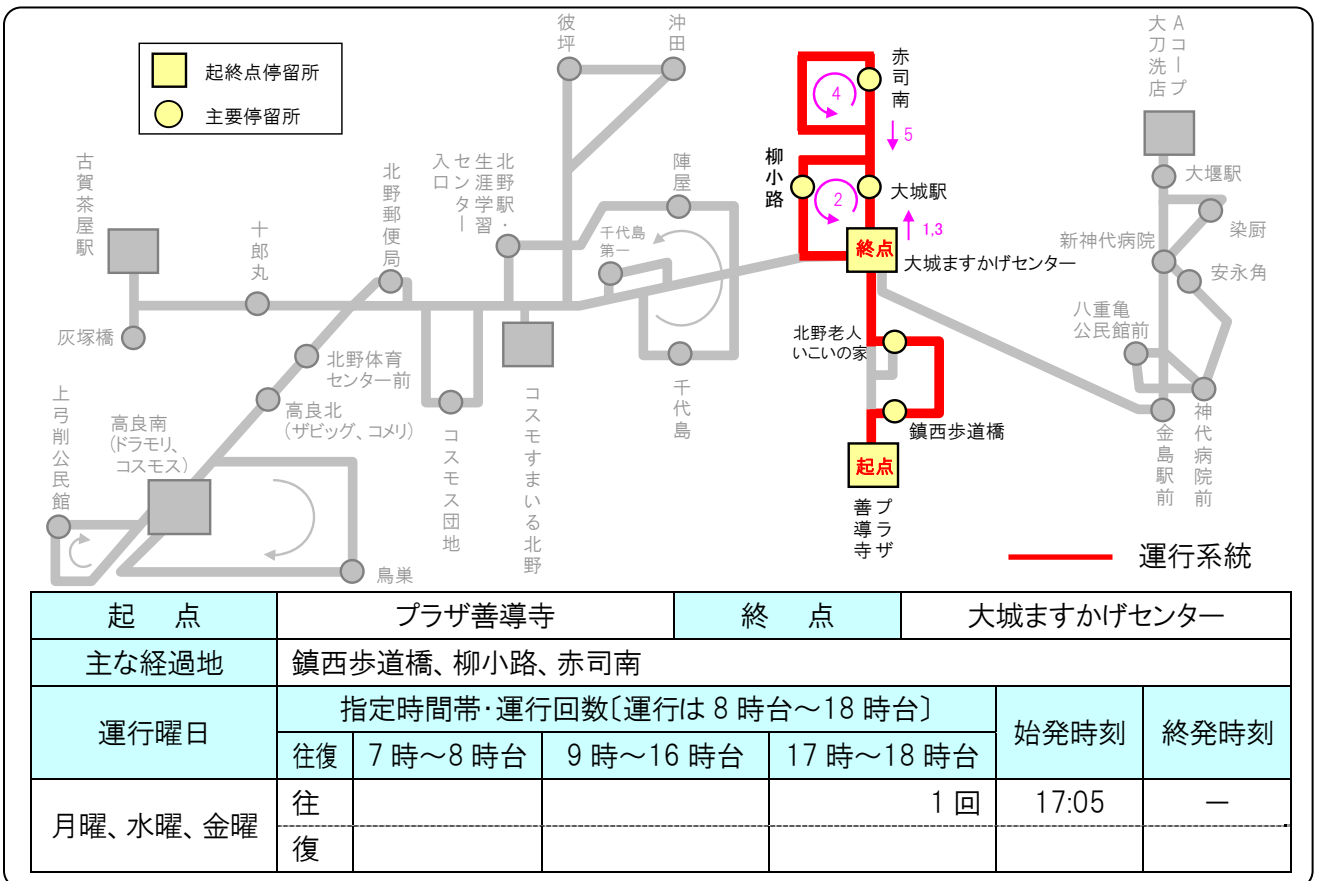
系統10 (プラザ善導寺～高良南系統) 大城5便



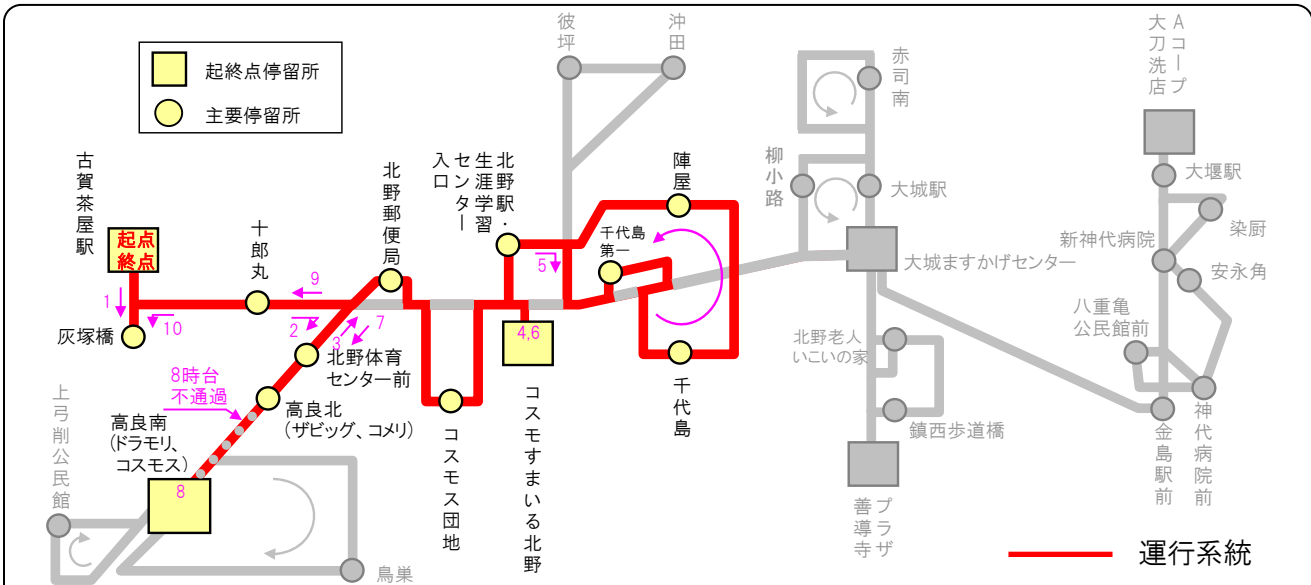
系統1 1 (高良南~プラザ善導寺系統) 大城6便



系統1 2 (プラザ善導寺~ますかげ系統) 大城7便

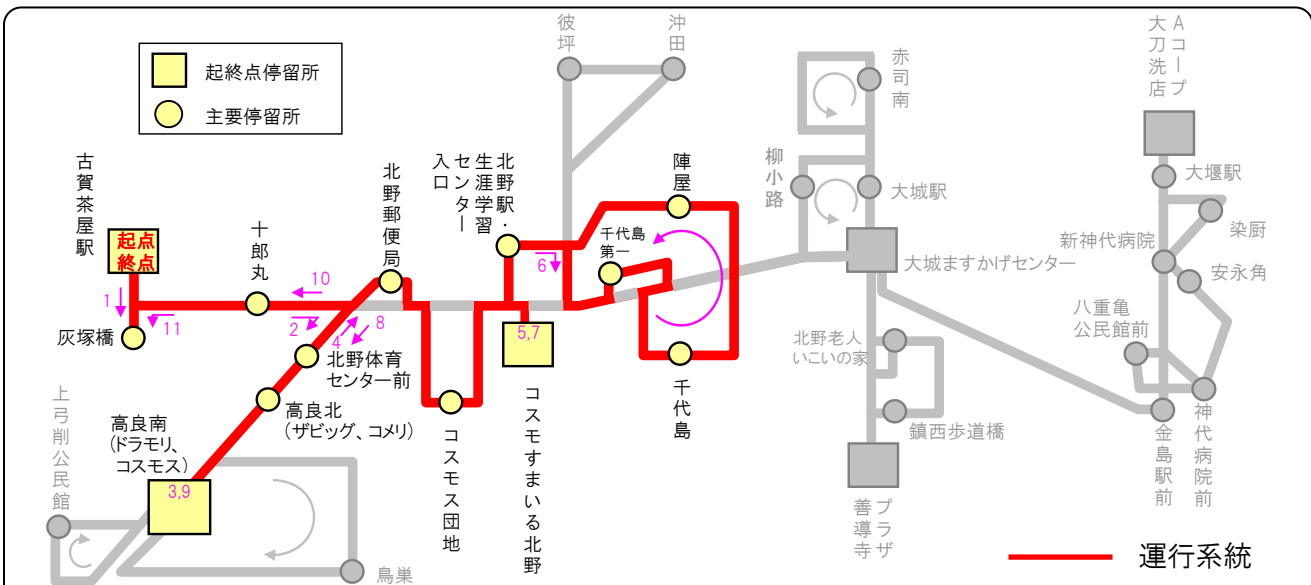


系統1 3 (北野循環 (開店前店舗通過) 系統) 北野1便



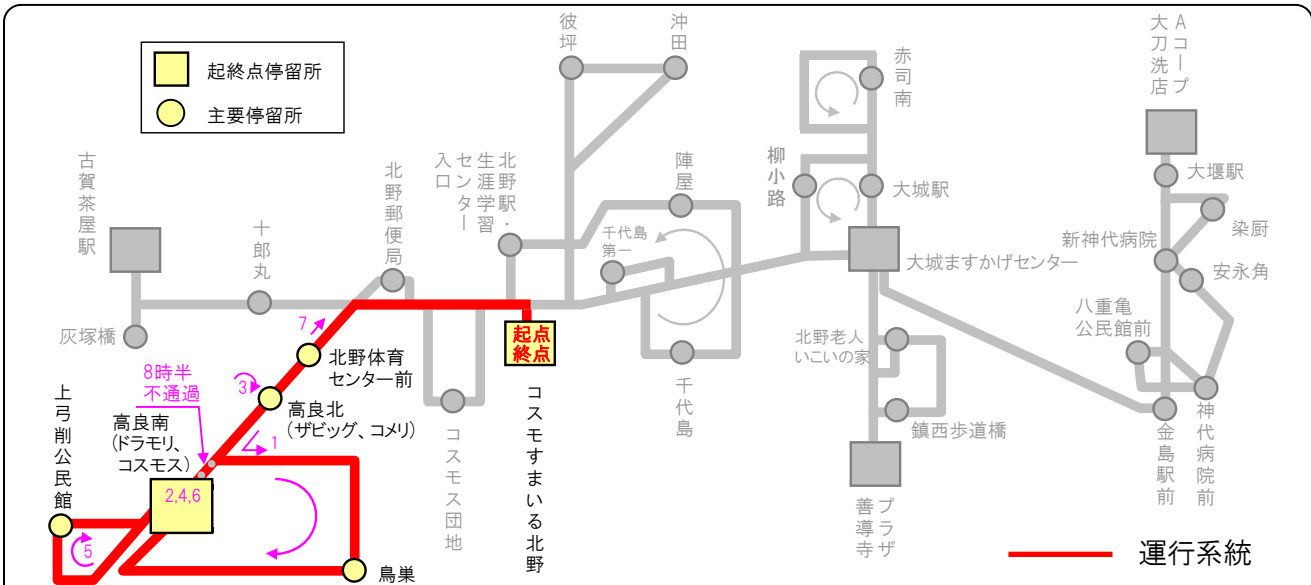
起 点	古賀茶屋駅			終 点	古賀茶屋駅	
主な経過地	十郎丸、コスモス団地					
運行曜日	指定時間帯・運行回数〔運行は8時台～18時台〕				始発時刻	終発時刻
	往復	7時～8時台	9時～16時台	17時～18時台		
火曜、木曜、土曜	往	1回			8:02	—
	復					

系統1 4 (北野循環系統) 北野2便、3便、4便、5便、6便



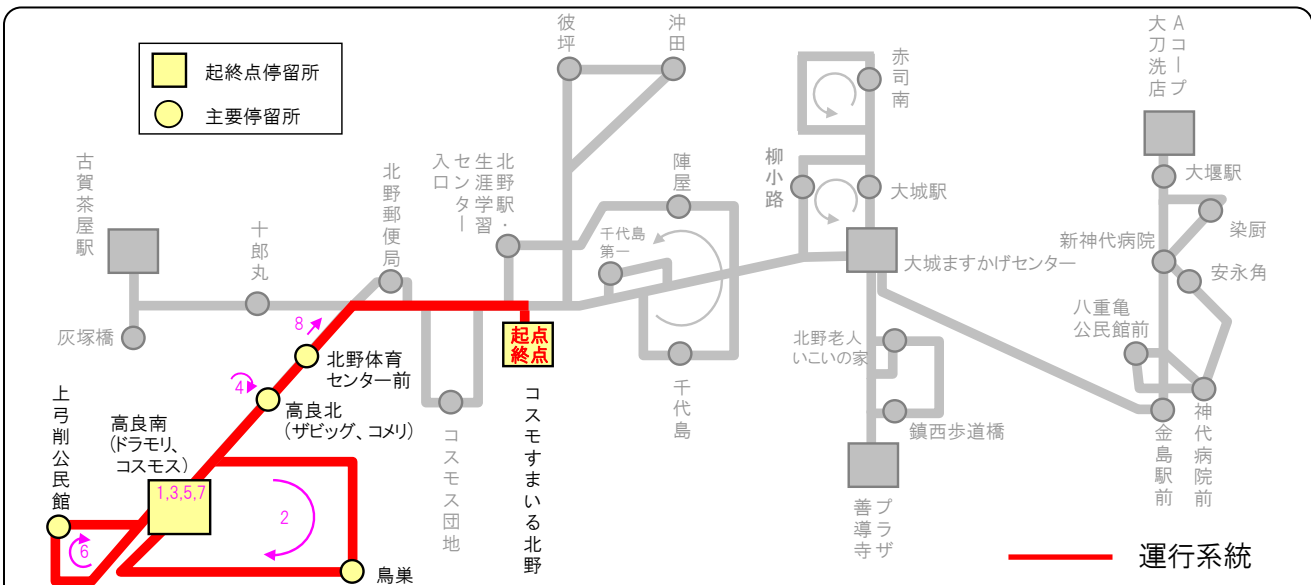
起 点	古賀茶屋駅			終 点	古賀茶屋駅	
主な経過地	十郎丸、コスモス団地					
運行曜日	指定時間帯・運行回数〔運行は8時台～18時台〕				始発時刻	終発時刻
	往復	7時～8時台	9時～16時台	17時～18時台		
火曜、木曜、土曜	往	5回			9:35	15:55
	復					

系統15 (弓削循環 (開店前店舗通過) 系統) 弓削1便



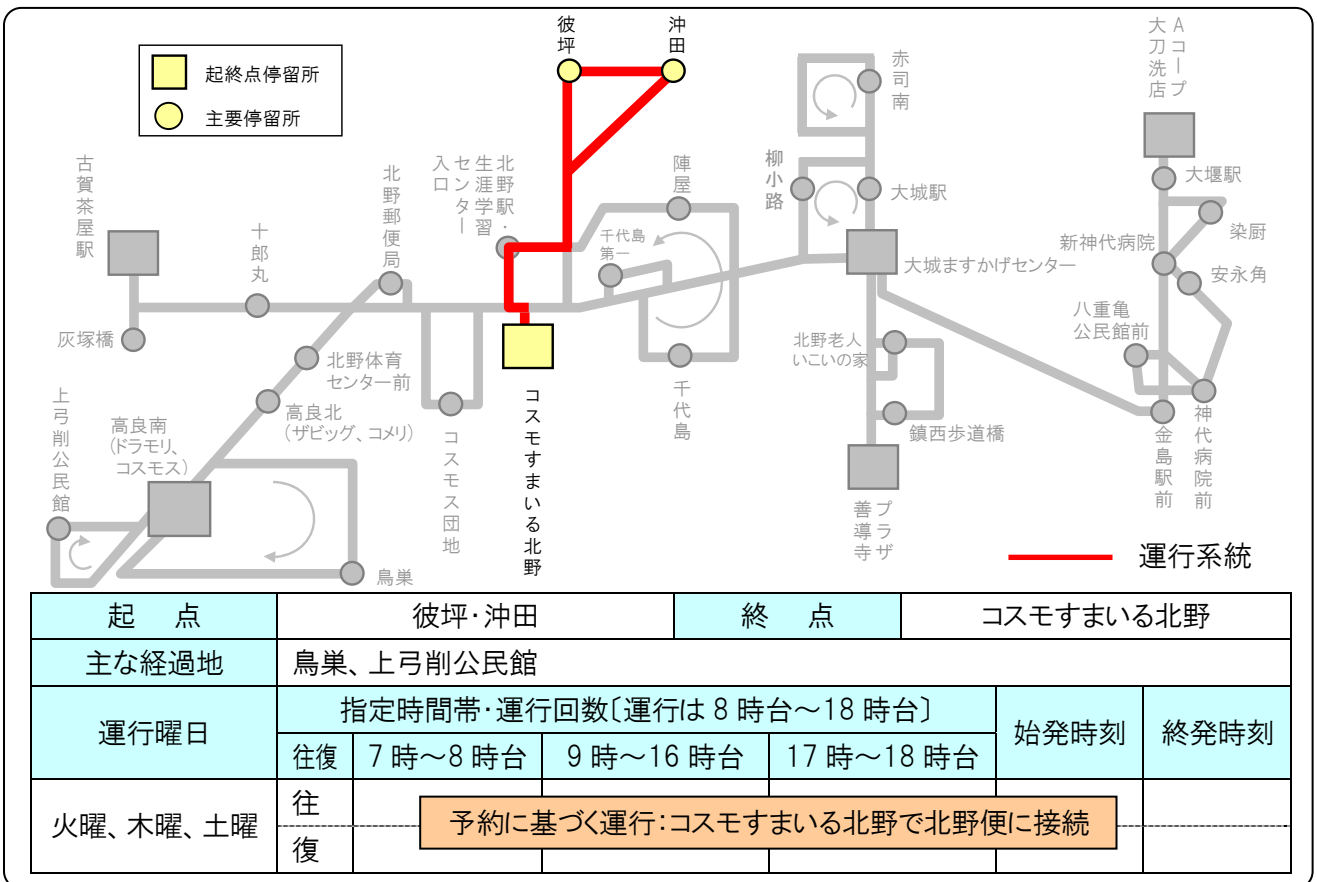
起 点	コスモすまいる北野	終 点	コスモすまいる北野		
主な経過地	鳥巢、上弓削公民館				
運行曜日	指定時間帯・運行回数〔運行は8時台～18時台〕			始発時刻	終発時刻
	往復	7時～8時台	9時～16時台		
火曜、木曜、土曜	往	1回		8:23	—
	復				

系統16 (弓削循環系統) 弓削2便、3便、4便、5便、6便、7便



起 点	コスモすまいる北野	終 点	コスモすまいる北野		
主な経過地	鳥巢、上弓削公民館				
運行曜日	指定時間帯・運行回数〔運行は8時台～18時台〕			始発時刻	終発時刻
	往復	7時～8時台	9時～16時台		
火曜、木曜、土曜	往		6回	9:30	16:35
	復				

系統17 (彼坪・沖田予約系統)

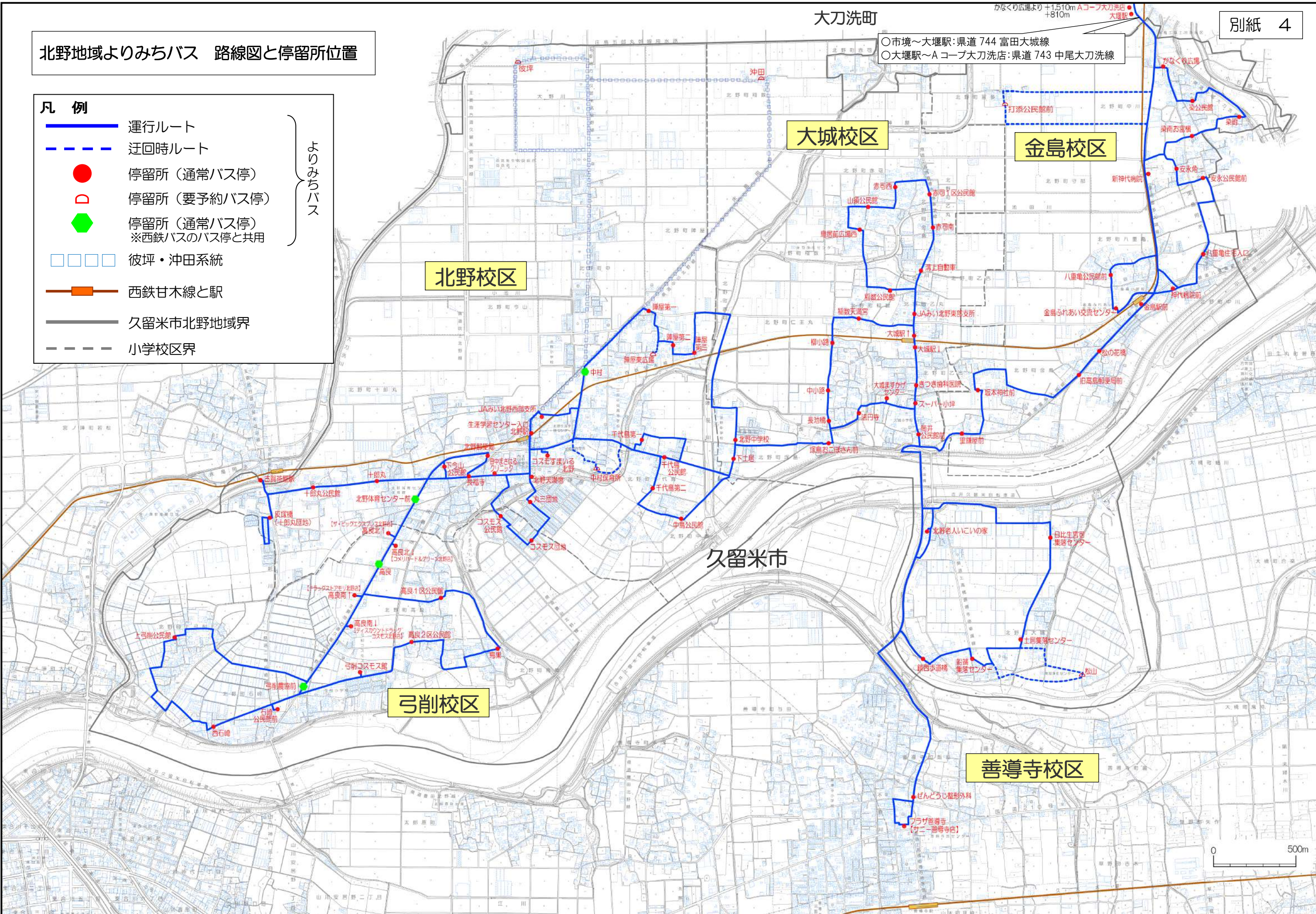


北野地域よりみちバス 路線図と停留所位置

凡 例

- 運行ルート
- - - 迂回時ルート
- 停留所（通常バス停）
- ◐ 停留所（要予約バス停）
- ◆ 停留所（通常バス停）
※西鉄バスのバス停と共用
- 彼坪・沖田系統
- 西鉄甘木線と駅
- 久留米市北野地域界
- - - 小学校区界

よしみちバス

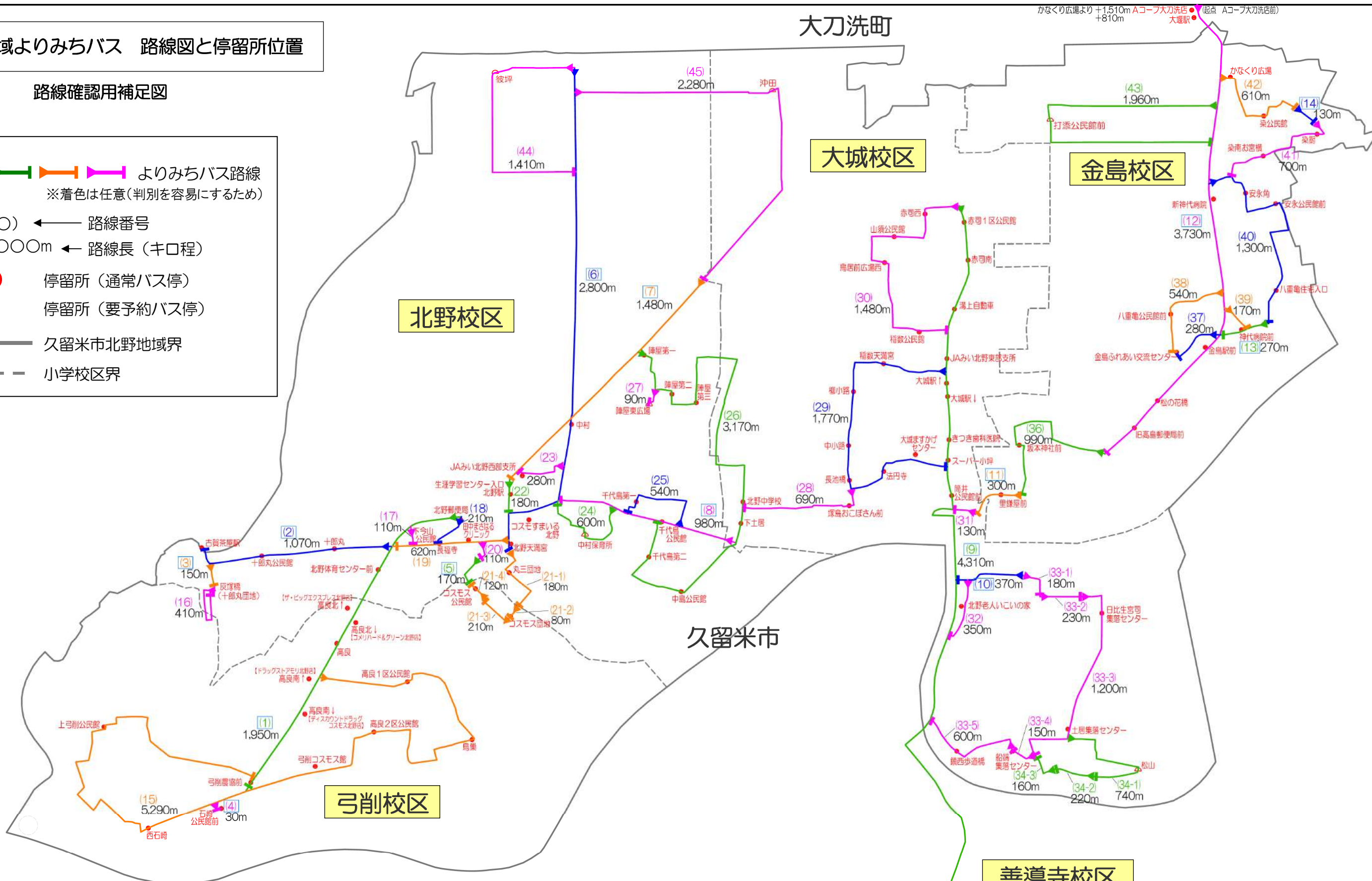


北野地域よりみちバス 路線図と停留所位置

路線確認用補足図

凡例

- 起点 終点
- よりみちバス路線 ※着色は任意(判別を容易にするため)
- (○○) ← 路線番号
- , ○○○m ← 路線長(キロ程)
- 停留所(通常バス停)
- ◐ 停留所(要予約バス停)
- 久留米市北野地域界
- - - 小学校区界



路線番号

- (1)~(14) : 県道(管理者:久留米県土整備事務所)
- (15)~(45) : 市道、私道等(管理者:久留米市ほか)



