



昭和28年筑後川洪水

防災指針〈資料編〉



令和2年豪雨

令和3年(2021)年9月 策定
久留米市

目 次

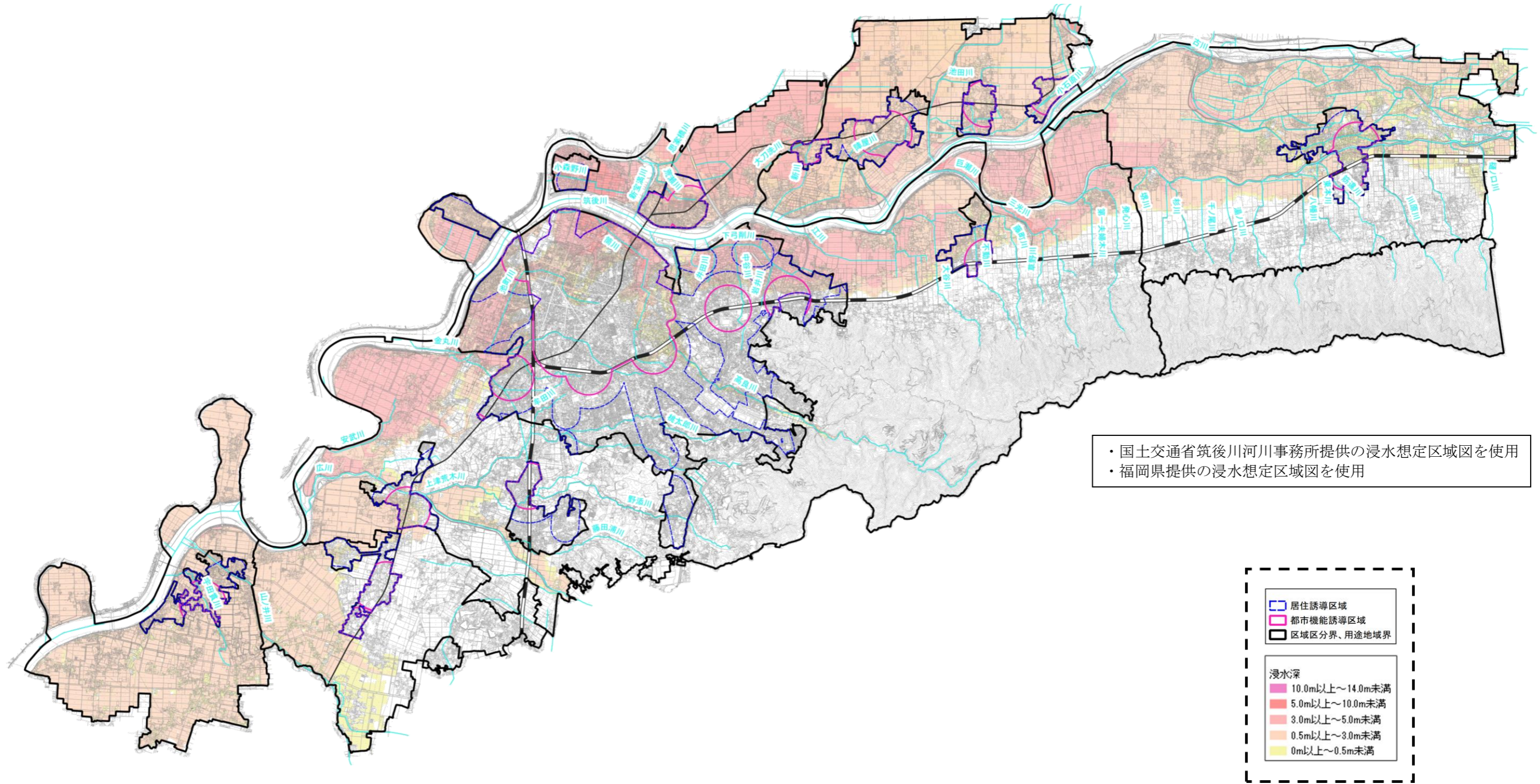
防災指針（資料編）

（１）ハザード情報の整理（各種ハザード、多段階）・・・・・・・・	1
（２）各地域の分析結果・・・・・・・・・・・・・・・・・・・・・・・・	11
（３）地域ごとの課題に対する取組方針・・・・・・・・・・・・・・・・	74
（４）具体的な取組の検討資料・・・・・・・・・・・・・・・・・・・・	78
（５）目標値・・・・・・・・・・・・・・・・・・・・・・・・・・・・・・	91

(1) 各種ハザード情報の整理 (R3年3月)

洪水浸水想定区域【計画規模L1】

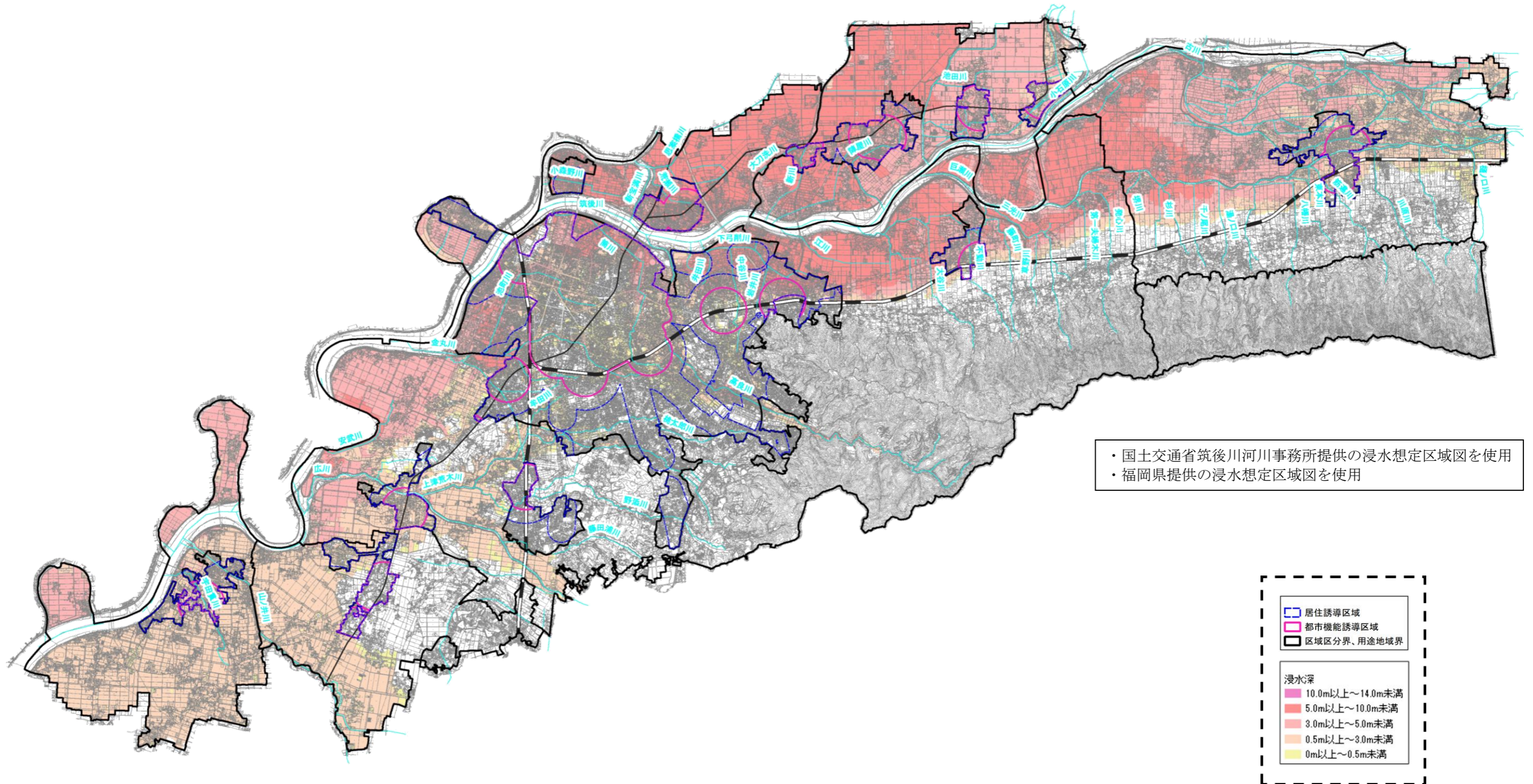
※対象河川: 洪水予報河川・水位周知河川



●各種ハザード情報の整理

洪水浸水想定区域【想定最大規模L2】

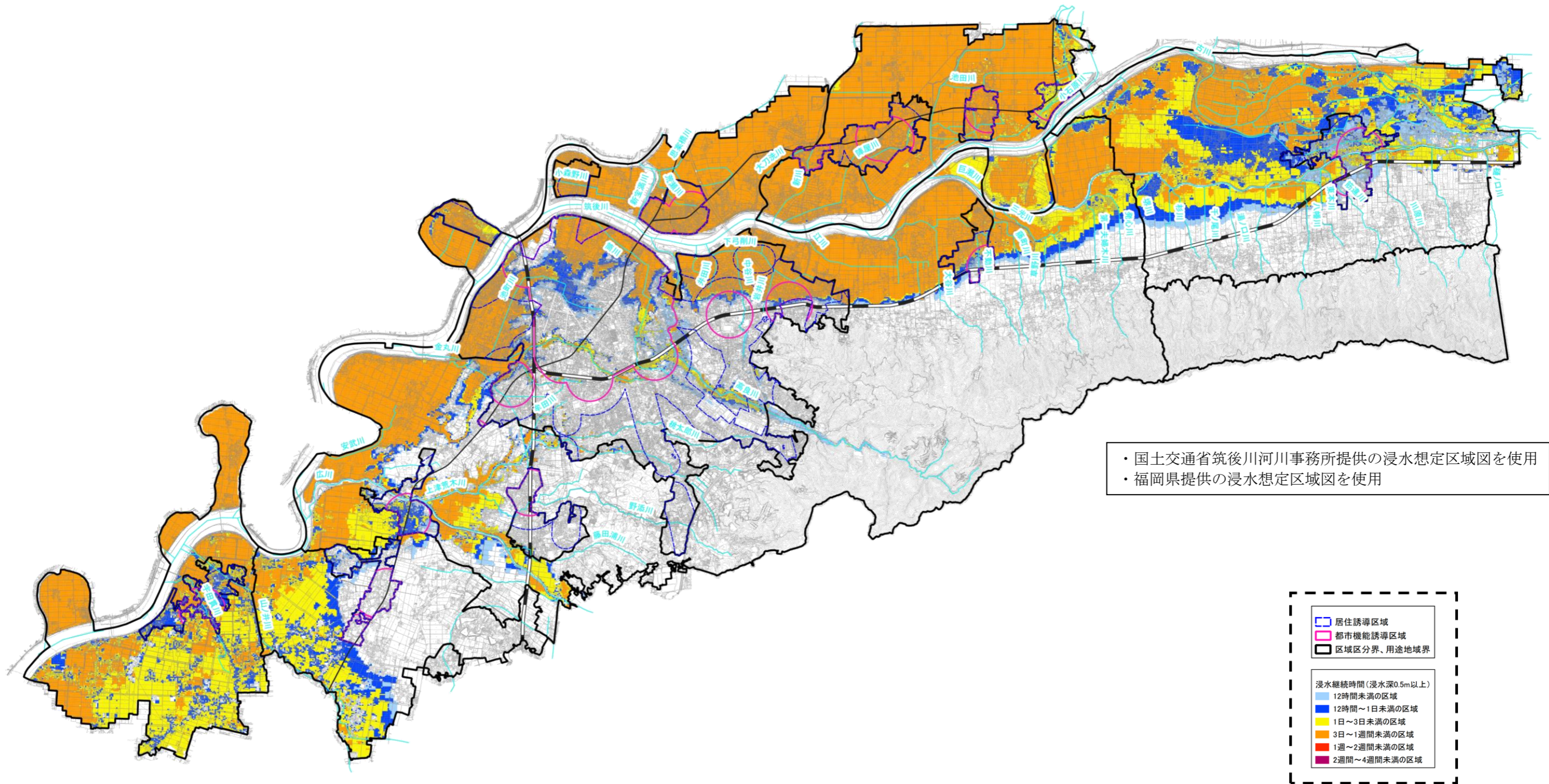
※対象河川：洪水予報河川・水位周知河川



●各種ハザード情報の整理

洪水浸水想定区域【浸水継続時間-想定最大規模 L2】

※対象河川：洪水予報河川・水位周知河川



●各種ハザード情報の整理

家屋倒壊等氾濫想定区域【氾濫流・河岸侵食-想定最大規模 L2】

※対象河川：洪水予報河川・水位周知河川

